



Version web

# Ville de Rhodon

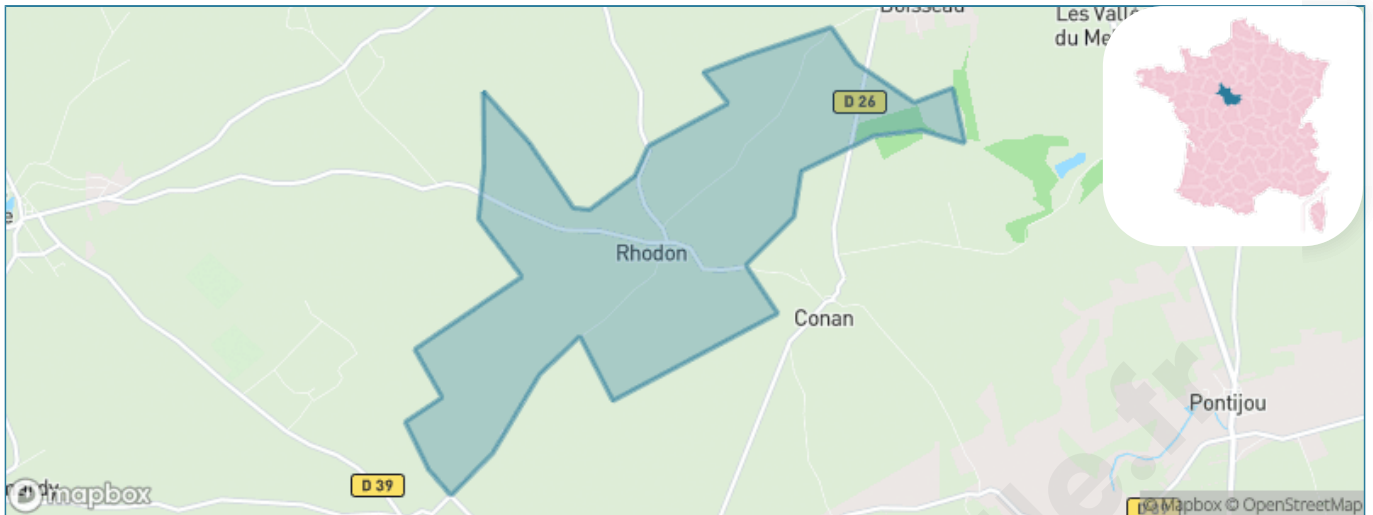
Présenté par

**BIEN** dans  
ma **VILLE** 

# Sommaire

Situation géographique .....	3
Statistiques sur la population .....	4
Evolution du nombre d'habitants .....	4
Tranche d'âge .....	5
0-14 ans .....	5
15-29 ans .....	5
30-44 ans .....	5
45-59 ans .....	5
60-74 ans .....	5
75-89 ans .....	5
90 ans et + .....	5
Activité professionnelle .....	5
Agriculteurs .....	5
Artisans, Commerçants .....	5
Cadres et sup. ....	5
Professions intermédiaires .....	5
Employé .....	5
Ouvrier .....	5
Retraité .....	5
Autres .....	5
Niveau de diplôme .....	6
Sans diplôme ou CEP .....	6
Brevet, BEPC, DNB .....	6
CAP-BEP ou équivalent .....	6
BAC ou équivalent .....	6
BAC+2 .....	6
BAC+3 ou +4 .....	6
BAC+5 ou plus .....	6
Composition des ménages .....	6
Couple sans enfant .....	6
Couple avec enfant(s) .....	6
Famille monoparentale .....	6
Colocation / Autre .....	6
Personnes seules .....	6
Profils électoraux .....	7
Premier tour .....	7
Sécurité .....	8
Evolution du nombre d'infractions .....	8
Pour comparer .....	9
Services à la population .....	10
Commerce .....	10
Éducation .....	10
Villes autour de Rhodon .....	11

# Situation géographique



## i Informations clés

- **Région** : Centre-Val de Loire
- **Département** : Loir-et-Cher
- **Code postal** : 41290
- **Superficie** : 7 km<sup>2</sup>



# Statistiques sur la population



Nombre d'habitants

**113**



Age moyen

**38 ans**



Pop active

**50.4%**



Taux chômage

**4.5%**



Pop densité

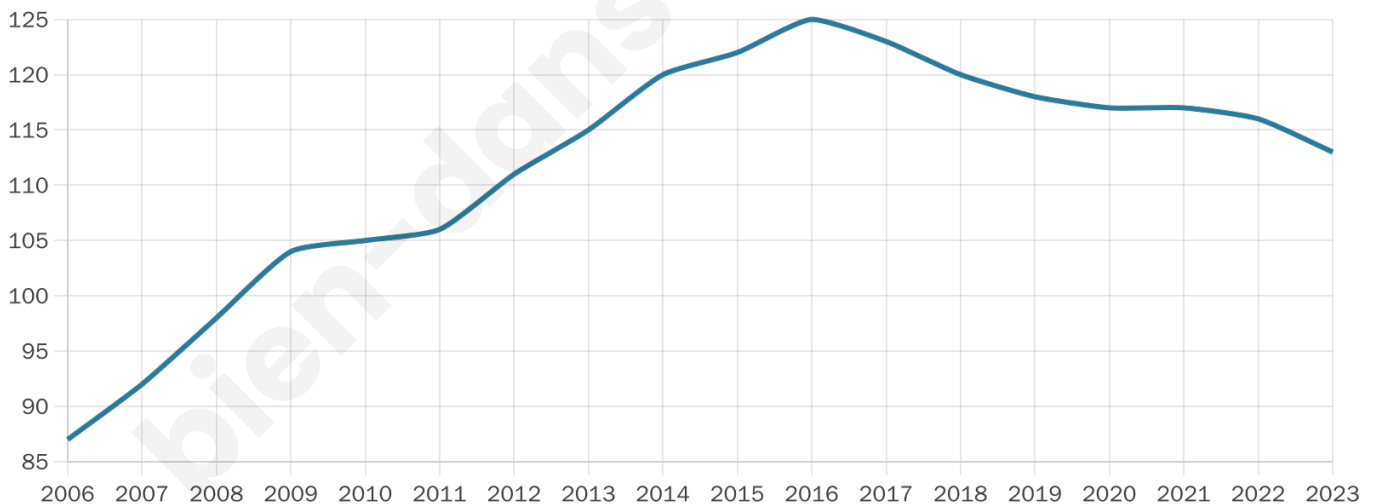
**16 h/km<sup>2</sup>**



Revenu moyen

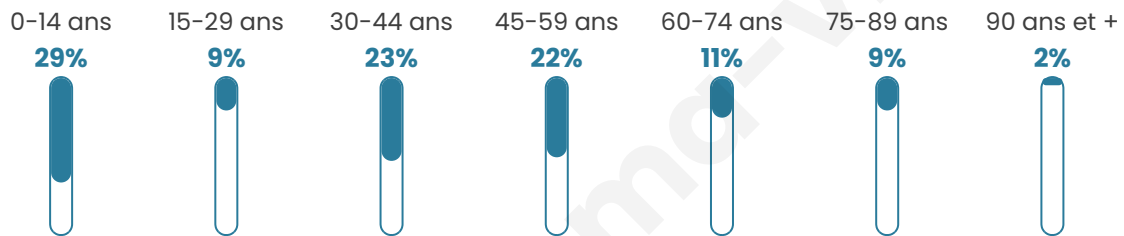
**22 640 €/an**

## Evolution du nombre d'habitants

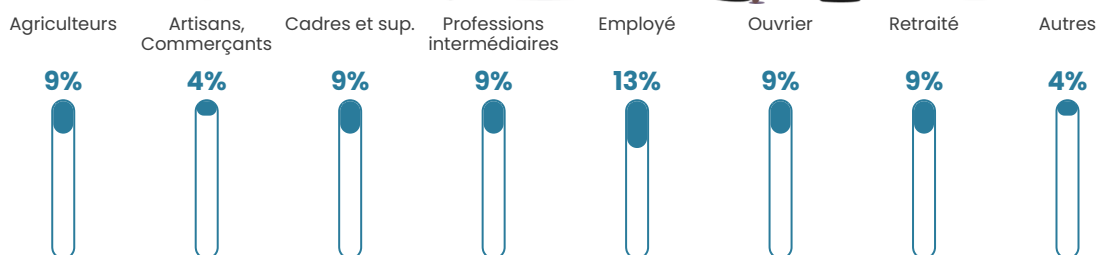


Sources : Institut national de la statistique et des études économiques (insee) selon Les dernières parutions officielles de 2024 portant sur les années 2020, 2021 et 2022.


## Tranche d'âge




## Activité professionnelle



## Niveau de diplôme















## Composition des ménages



# Profils électoraux

## Premier tour

	Marine LE PEN	40.79 %
	Emmanuel MACRON	18.42 %
	Éric ZEMMOUR	6.58 %
	Jean-Luc MÉLENCHON	6.58 %
	Jean LASSALLE	5.26 %
	Nicolas DUPONT-AIGNAN	5.26 %
	Fabien ROUSSEL	3.95 %
	Yannick JADOT	3.95 %
	Valérie PÉCRESSE	3.95 %
	Anne HIDALGO	2.63 %
	Philippe POUTOU	2.63 %
	Nathalie ARTHAUD	0.00 %



### 91 inscrits

Participation : 84.62%

Votes blancs : 1.30%

Votes nuls : 0.00%

## Second tour

	Emmanuel MACRON	31,94 %
	Marine LE PEN	68,06 %

### 91 inscrits

Participation : 83.52%

Votes blancs : 5.26%

Votes nuls : 0%

# Sécurité



Agressions physiques / sexuelles

0



Cambriolages

0



Vols / dégradations

0



Stupéfiants

0

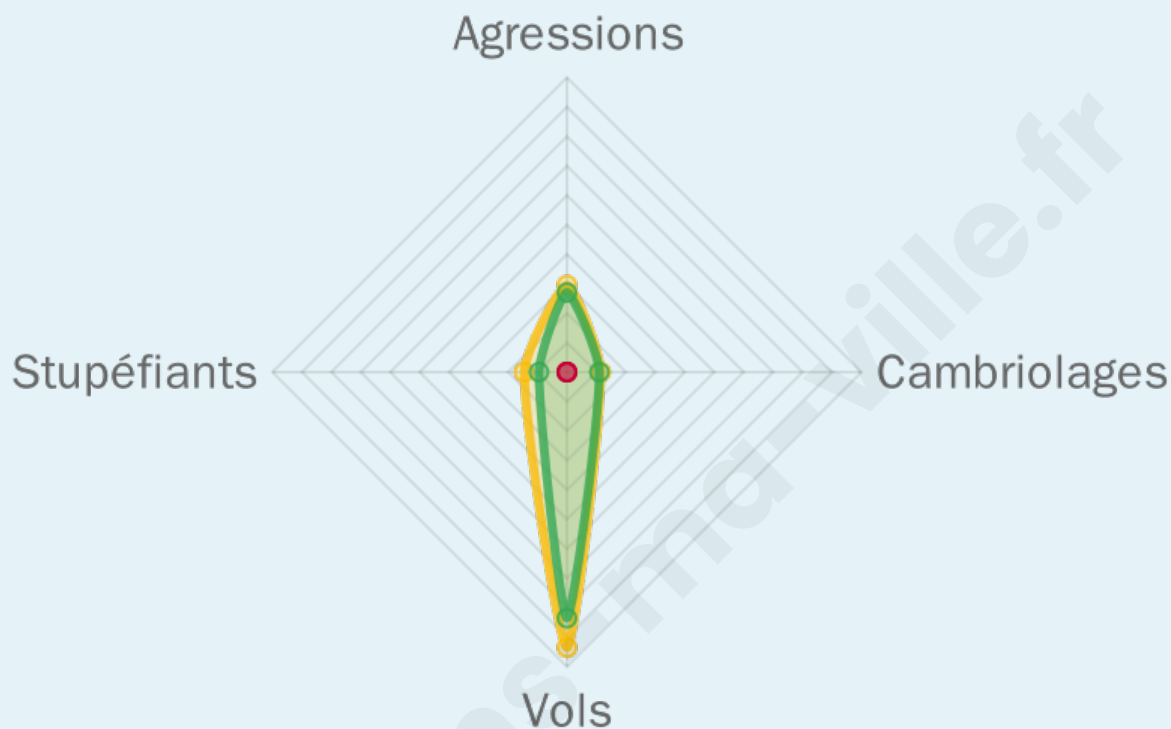
## Evolution du nombre d'infractions



## Pour comparer

(en proportion du nombre d'habitants)

Ville  Département  Région



Sources : Bases statistiques communale, départementale et régionale de la délinquance enregistrée par la police et la gendarmerie nationales selon les dernières parutions officielles de 2025 portant sur l'année 2024 ([data.gouv](https://data.gouv.fr)).

Agressions physiques / sexuelles : Violences sexuelles, coups et blessures volontaires intrafamiliaux, coups et blessures volontaires, autres coups, blessures volontaires et vols violents sans arme.

Cambriolages : Cambriolages de logements.

Vols : Vols avec armes, vols d'accessoires sur véhicules, vols dans les véhicules, vols de véhicules, vols sans violence contre des personnes, destructions, dégradations volontaires et escroqueries.

Stupéfiants : Trafic de stupéfiants dont (AFD) et usage de stupéfiants.

# Services à la population



## Commerce

Hypermarché	X <a href="#">Villebarou</a> 15km
Supermarché	X <a href="#">Vendôme</a> 15km
Superette	X <a href="#">Selommes</a> 6km
Boulangerie	X <a href="#">Selommes</a> 6km
Boucherie	X <a href="#">Oucques La Nouvelle</a> 8km
Restaurant	1
Garage	X <a href="#">Champigny-en-Beauce</a> 4km
Station-service	X <a href="#">Villerbon</a> 12km
Banque	X <a href="#">Selommes</a> 6km
La poste	X <a href="#">Marolles</a> 12km
Coiffeur	X <a href="#">Selommes</a> 5km
Tabac	X <a href="#">Villebarou</a> 14km
Bars / discothèque	X <a href="#">Oucques La Nouvelle</a> 8km
Bibliothèque	X <a href="#">Suèvres</a> 17km
Cinéma	X <a href="#">Vendôme</a> 16km
Vétérinaire	X <a href="#">Vendôme</a> 15km



## Santé

Pharmacie	X <a href="#">Selommes</a> 6km
Hôpital	X <a href="#">Vendôme</a> 16km
Laboratoire d'analyses médicales	X <a href="#">Vendôme</a> 16km
Etablissement pour handicapé	X <a href="#">Oucques La Nouvelle</a> 8km
EHPA	X <a href="#">Selommes</a> 5km
Médecin	X <a href="#">Selommes</a> 6km
Dentiste	X <a href="#">Oucques La Nouvelle</a> 9km
Chirurgien	X <a href="#">La Chaussée-Saint-Victor</a> 16km
Dermatologue	X <a href="#">Vendôme</a> 16km
Anesthésiste	X <a href="#">La Chaussée-Saint-Victor</a> 16km
Gastro-entérologue	X <a href="#">La Chaussée-Saint-Victor</a> 16km
Gynécologue	X <a href="#">La Chaussée-Saint-Victor</a> 16km
Cancérologue	X <a href="#">La Chaussée-Saint-Victor</a> 16km
Neurologue	X <a href="#">Blois</a> 17km
Ophthalmologue	X <a href="#">La Chaussée-Saint-Victor</a> 16km
ORL	X <a href="#">La Chaussée-Saint-Victor</a> 16km
Cardiologue	X <a href="#">La Chaussée-Saint-Victor</a> 16km
Pédiatre	X <a href="#">La Chaussée-Saint-Victor</a> 16km
Pneumologue	X <a href="#">La Chaussée-Saint-Victor</a> 16km
Psychologue	X <a href="#">Blois</a> 18km
Radiologue	X <a href="#">La Chaussée-Saint-Victor</a> 16km
Rhumatologue	X <a href="#">La Chaussée-Saint-Victor</a> 16km
Sage-femme	X <a href="#">La Chaussée-Saint-Victor</a> 16km



## Éducation

Crèche	X <a href="#">Averdon</a> 8km
Ecole maternelle Public	X <a href="#">Selommes</a> 6km
Ecole maternelle Privé	X <a href="#">Orléans</a> 51km
Ecole primaire Public	X <a href="#">Champigny-en-Beauce</a> 4km
Ecole primaire Privé	X <a href="#">Coulommiers-la-Tour</a> 10km
Collège Public	X <a href="#">Oucques La Nouvelle</a> 8km
Collège Privé	X <a href="#">Renay</a> 13km
Lycée Public	X <a href="#">Vendôme</a> 15km
Lycée Privé	X <a href="#">Vendôme</a> 15km

Sources : Base Sirene des entreprises et de leurs établissements selon les dernières parutions officielles de 2025 portant sur l'année 2024 ([data.gouv](#)). Liste, localisation et tarifs des professionnels de santé selon les dernières parutions officielles de 2025 portant sur l'année 2024 ([opendatasoft](#)) et FINISS Extraction du Fichier des établissements selon les dernières parutions officielles de 2025 portant sur l'année 2024 ([data.gouv](#)). Adresse et géolocalisation des établissements d'enseignement du premier et second degrés selon les dernières parutions officielles de 2025 portant sur l'année 2024 ([data.education.gouv](#))

## Villes autour de Rhodon

Ville	Habitants	Superficie	Pop densité	Pop active	Taux chômage	Revenu moyen	Prix immobilier
Conan	159	15 km <sup>2</sup>	11 h/km <sup>2</sup>	47.8%	1.3%	24 840 €/an	1 003 €/m <sup>2</sup>
Locqueltas (1 avis)	2 031	19 km <sup>2</sup>	107 h/km <sup>2</sup>	47.3%	4%	23 480 €/an	1 709 €/m <sup>2</sup>
Boisseau (1 avis)	110	8 km <sup>2</sup>	14 h/km <sup>2</sup>	48.2%	1.8%	21 220 €/an	754 €/m <sup>2</sup>
Champigny-en-Beauce	594	22 km <sup>2</sup>	27 h/km <sup>2</sup>	53.9%	2.9%	25 370 €/an	1 297 €/m <sup>2</sup>
Selommes (1 avis)	785	28 km <sup>2</sup>	28 h/km <sup>2</sup>	48.2%	4.5%	23 130 €/an	1 304 €/m <sup>2</sup>
Villeneuve-Frouville	63	4 km <sup>2</sup>	16 h/km <sup>2</sup>	54%	4.8%	NC	518 €/m <sup>2</sup>
Épiais	115	8 km <sup>2</sup>	14 h/km <sup>2</sup>	58.3%	5.2%	23 100 €/an	1 066 €/m <sup>2</sup>
Villemardy	264	12 km <sup>2</sup>	22 h/km <sup>2</sup>	56.1%	2.7%	24 280 €/an	1 105 €/m <sup>2</sup>
Villefrancoeur	416	18 km <sup>2</sup>	23 h/km <sup>2</sup>	47.6%	4.3%	24 600 €/an	1 254 €/m <sup>2</sup>
Maves (1 avis)	671	33 km <sup>2</sup>	20 h/km <sup>2</sup>	52%	3.9%	23 180 €/an	1 077 €/m <sup>2</sup>
Averdon	677	29 km <sup>2</sup>	23 h/km <sup>2</sup>	48.4%	2.1%	25 200 €/an	1 325 €/m <sup>2</sup>
Villetrun	316	6 km <sup>2</sup>	53 h/km <sup>2</sup>	47.2%	2.2%	24 750 €/an	1 609 €/m <sup>2</sup>
Faye	216	8 km <sup>2</sup>	27 h/km <sup>2</sup>	53.2%	5.1%	23 500 €/an	7 279 €/m <sup>2</sup>
Oucques La Nouvelle	1 638	49 km <sup>2</sup>	33 h/km <sup>2</sup>	42.1%	3.8%	21 100 €/an	1 073 €/m <sup>2</sup>
Périgny	166	10 km <sup>2</sup>	17 h/km <sup>2</sup>	50.6%	2.4%	23 970 €/an	926 €/m <sup>2</sup>

bien-dans-ma-ville.fr



# **Vous aimez votre ville ? Notez-la !**

Et faites-nous part de vos remarques constructives



Avec

**BIEN** dans ma **VILLE** 