



Version web

# Ville de Rezza

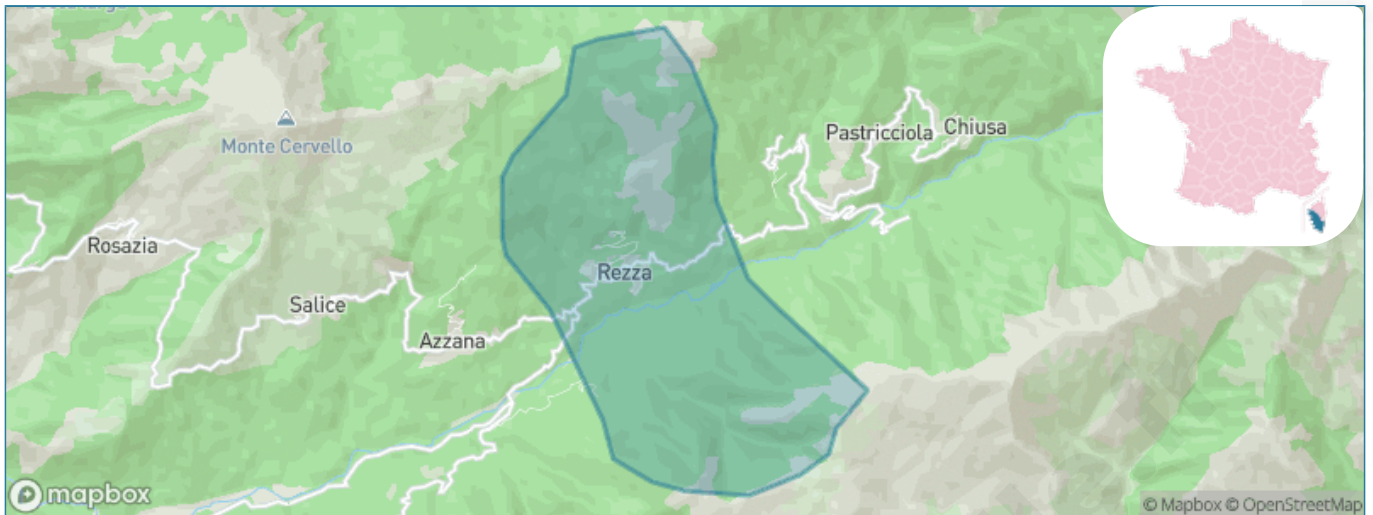
Présenté par

**BIEN** dans  
ma **VILLE** 

# Sommaire

|   |    |
|---|----|
| Situation géographique .....            | 3  |
| Statistiques sur la population .....    | 4  |
| Evolution du nombre d'habitants .....   | 4  |
| Tranche d'âge .....                     | 5  |
| 0-14 ans .....                          | 5  |
| 15-29 ans .....                         | 5  |
| 30-44 ans .....                         | 5  |
| 45-59 ans .....                         | 5  |
| 60-74 ans .....                         | 5  |
| 75-89 ans .....                         | 5  |
| 90 ans et + .....                       | 5  |
| Activité professionnelle .....          | 5  |
| Agriculteurs .....                      | 5  |
| Artisans, Commerçants .....             | 5  |
| Cadres et sup. ....                     | 5  |
| Professions intermédiaires .....        | 5  |
| Employé .....                           | 5  |
| Ouvrier .....                           | 5  |
| Retraité .....                          | 5  |
| Autres .....                            | 5  |
| Niveau de diplôme .....                 | 6  |
| Sans diplôme ou CEP .....               | 6  |
| Brevet, BEPC, DNB .....                 | 6  |
| CAP-BEP ou équivalent .....             | 6  |
| BAC ou équivalent .....                 | 6  |
| BAC+2 .....                             | 6  |
| BAC+3 ou +4 .....                       | 6  |
| BAC+5 ou plus .....                     | 6  |
| Composition des ménages .....           | 6  |
| Couple sans enfant .....                | 6  |
| Couple avec enfant(s) .....             | 6  |
| Famille monoparentale .....             | 6  |
| Colocation / Autre .....                | 6  |
| Personnes seules .....                  | 6  |
| Profils électoraux .....                | 7  |
| Premier tour .....                      | 7  |
| Sécurité .....                          | 8  |
| Evolution du nombre d'infractions ..... | 8  |
| Pour comparer .....                     | 9  |
| Services à la population .....          | 10 |
| Commerce .....                          | 10 |
| Éducation .....                         | 10 |
| Villes autour de Rezza .....            | 12 |

# Situation géographique



## i Informations clés

- **Région :** Corse
- **Département :** Corse-du-sud
- **Code postal :** 20121
- **Superficie :** 13 km<sup>2</sup>



# Statistiques sur la population



Nombre d'habitants

**61**



Age moyen

**58 ans**



Pop active

**34.4%**



Taux chômage

**22.2%**



Pop densité

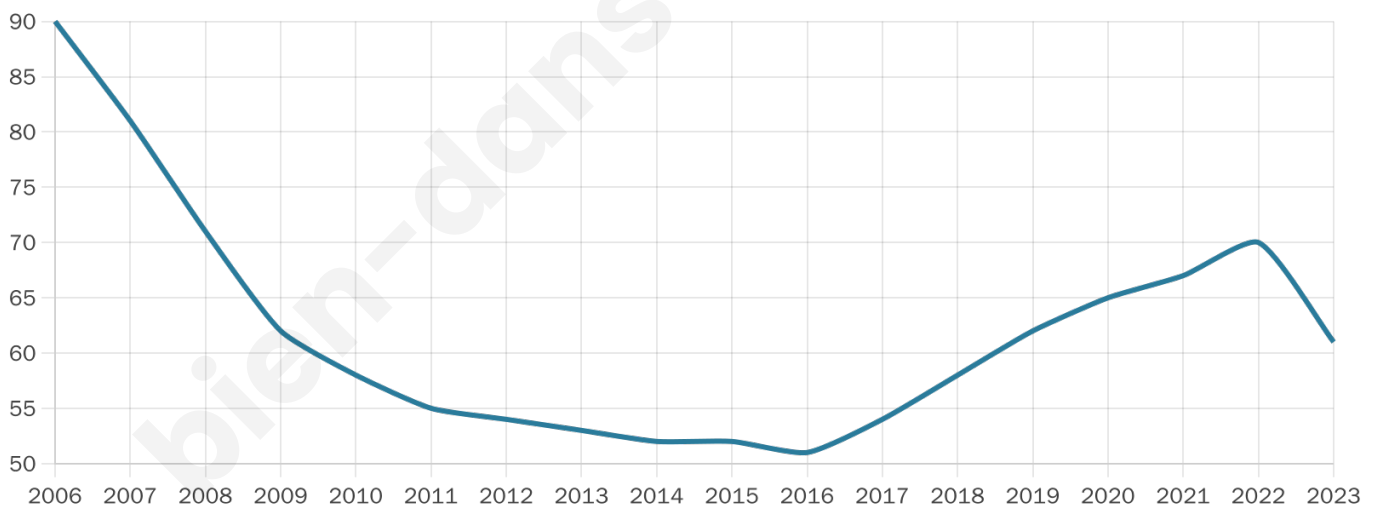
**5 h/km<sup>2</sup>**



Revenu moyen

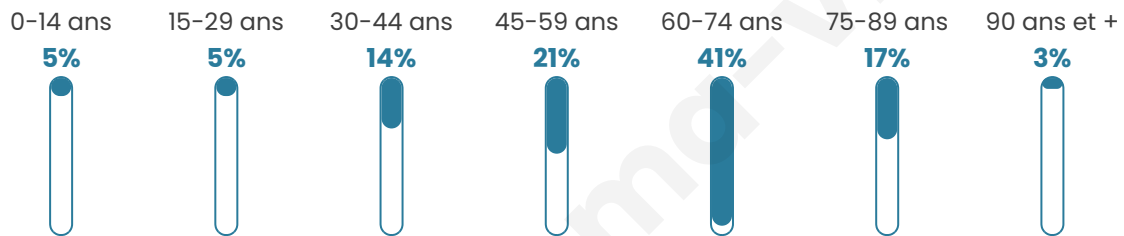
**NC**

## Evolution du nombre d'habitants

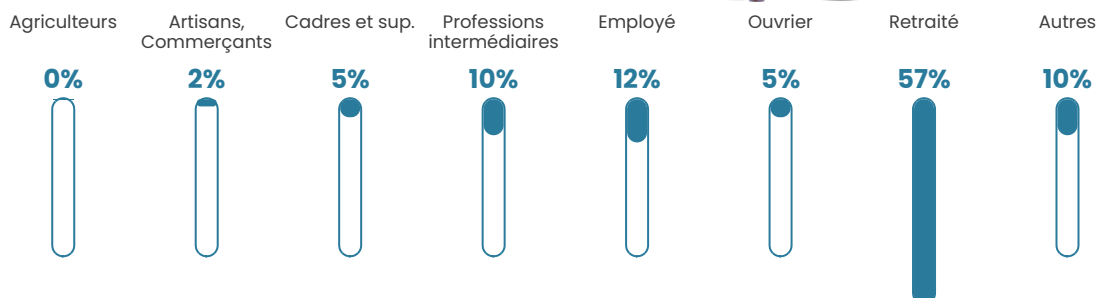


Sources : Institut national de la statistique et des études économiques (insee) selon Les dernières parutions officielles de 2024 portant sur les années 2020, 2021 et 2022.


## Tranche d'âge




## Activité professionnelle



## Niveau de diplôme



## Composition des ménages



# Profils électoraux

## Premier tour

|   |                           |         |
|---|---------------------------|---------|
|    | Marine LE PEN             | 23.81 % |
|    | Emmanuel MACRON           | 19.05 % |
|    | Valérie PÉCRESE           | 19.05 % |
|    | Éric ZEMMOUR              | 16.67 % |
|    | Jean-Luc MÉLENCHON        | 16.67 % |
|   | Jean LASSALLE             | 4.76 %  |
|  | Nathalie ARTHAUD          | 0.00 %  |
|  | Fabien ROUSSEL            | 0.00 %  |
|  | Anne HIDALGO              | 0.00 %  |
|  | Yannick JADOT             | 0.00 %  |
|  | Philippe POUTOU           | 0.00 %  |
|  | Nicolas DUPONT-<br>AIGNAN | 0.00 %  |



### 83 inscrits

Participation : 53.01%

Votes blancs : 0.00%

Votes nuls : 4.55%

## Second tour

|   |                    |         |
|---|--------------------|---------|
|  | Emmanuel<br>MACRON | 34,09 % |
|  | Marine LE PEN      | 65,91 % |

### 83 inscrits

Participation : 55.42%

Votes blancs : 2.17%

Votes nuls : 2.17%

# Sécurité



Agressions physiques / sexuelles

0



Cambriolages

0



Vols / dégradations

0



Stupéfiants

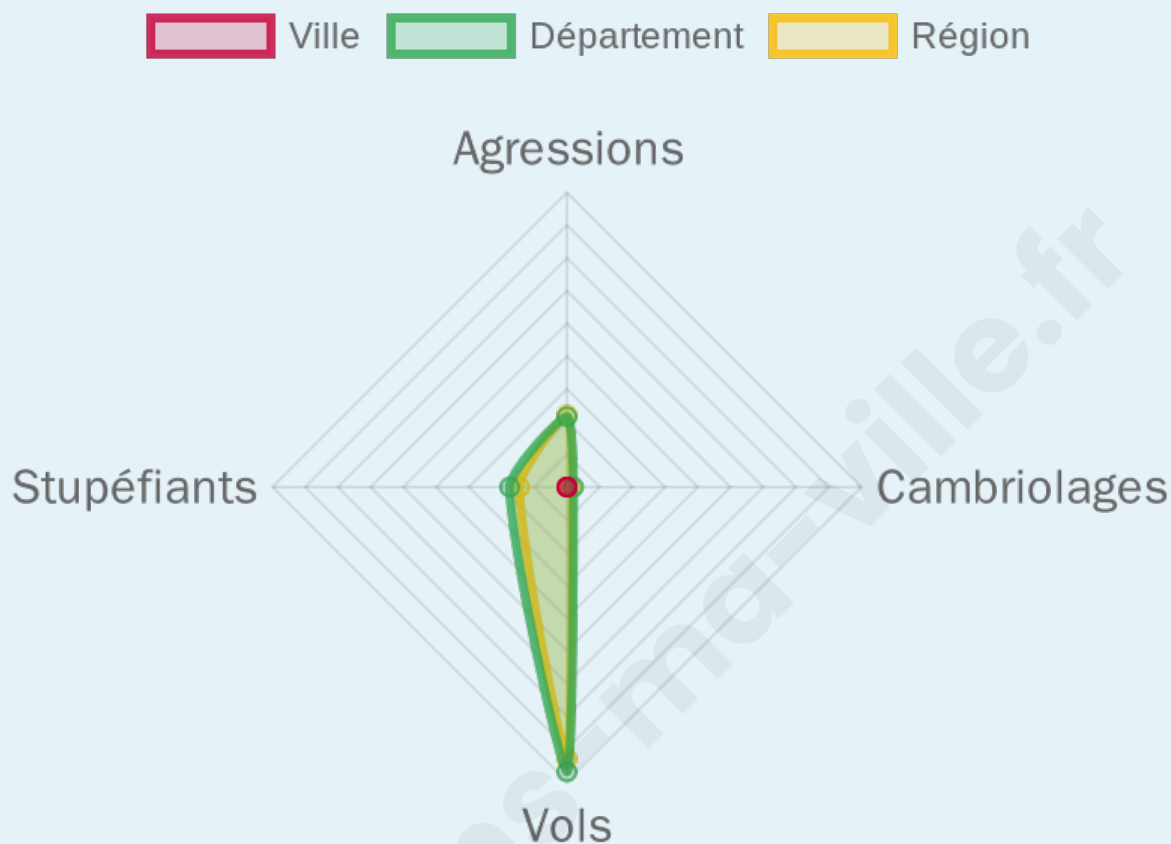
0

## Evolution du nombre d'infractions



## Pour comparer

(en proportion du nombre d'habitants)



Sources : Bases statistiques communale, départementale et régionale de la délinquance enregistrée par la police et la gendarmerie nationales selon les dernières parutions officielles de 2025 portant sur l'année 2024 ([data.gouv](https://data.gouv.fr)).

Agressions physiques / sexuelles : Violences sexuelles, coups et blessures volontaires intrafamiliaux, coups et blessures volontaires, autres coups, blessures volontaires et vols violents sans arme.

Cambriolages : Cambriolages de logements.

Vols : Vols avec armes, vols d'accessoires sur véhicules, vols dans les véhicules, vols de véhicules, vols sans violence contre des personnes, destructions, dégradations volontaires et escroqueries.

Stupéfiants : Trafic de stupéfiants dont (AFD) et usage de stupéfiants.

# Services à la population



## Commerce

|                    |                                    |
|--------------------|------------------------------------|
| Hypermarché        | X <u>Sarrola-Carcopino</u> 22km    |
| Supermarché        | X <u>Sarrola-Carcopino</u> 21km    |
| Superette          | X <u>Ucciani</u> 9km               |
| Boulangerie        | X <u>Bocognano</u> 11km            |
| Boucherie          | X <u>Lopigna</u> 8km               |
| Restaurant         | X <u>Soccia</u> 8km                |
| Garage             | X <u>Azzana</u> 2km                |
| Station-service    | X <u>Vico</u> 13km                 |
| Banque             | X <u>Sarrola-Carcopino</u> 19km    |
| La poste           | X <u>Vero</u> 10km                 |
| Coiffeur           | X <u>Murzo</u> 11km                |
| Tabac              | X <u>Sarrola-Carcopino</u> 21km    |
| Bars / discothèque | X <u>Pastricciola</u> 4km          |
| Bibliothèque       | X <u>Ajaccio</u> 28km              |
| Cinéma             | X <u>Cuttoli-Corticchiato</u> 15km |
| Vétérinaire        | X <u>Bastelica</u> 16km            |



## Santé

|                                  |                                 |
|----------------------------------|---------------------------------|
| Pharmacie                        | X <u>Vico</u> 13km              |
| Hôpital                          | X <u>Corte</u> 26km             |
| Laboratoire d'analyses médicales | X <u>Sarrola-Carcopino</u> 22km |
| Etablissement pour handicapé     | X <u>Poggiolo</u> 7km           |
| EHPA                             | X <u>Vico</u> 13km              |
| Médecin                          | X <u>Pastricciola</u> 4km       |
| Dentiste                         | X <u>Peri</u> 16km              |
| Chirurgien                       | X <u>Sarrola-Carcopino</u> 23km |
| Dermatologue                     | X <u>Sarrola-Carcopino</u> 23km |
| Anesthésiste                     | X <u>Ajaccio</u> 25km           |
| Gastro-entérologue               | X <u>Ajaccio</u> 33km           |
| Gynécologue                      | X <u>Ajaccio</u> 26km           |
| Cancérologue                     | X <u>Bastia</u> 75km            |
| Neurologue                       | X <u>Ajaccio</u> 26km           |
| Ophthalmologue                   | X <u>Afa</u> 22km               |
| ORL                              | X <u>Ajaccio</u> 26km           |
| Cardiologue                      | X <u>Ajaccio</u> 25km           |
| Pédiatre                         | X <u>Ajaccio</u> 30km           |
| Pneumologue                      | X <u>Vescovato</u> 60km         |
| Psychologue                      | X <u>Ajaccio</u> 26km           |
| Radiologue                       | X <u>Sarrola-Carcopino</u> 23km |
| Rhumatologue                     | X <u>Ajaccio</u> 26km           |
| Sage-femme                       | X <u>Sarrola-Carcopino</u> 23km |



## Éducation

|                         |                                 |
|-------------------------|---------------------------------|
| Crèche                  | X <u>Vivario</u> 18km           |
| Ecole maternelle Public | X <u>Ucciani</u> 10km           |
| Ecole maternelle Privé  | X 0km                           |
| Ecole primaire Public   | 1                               |
| Ecole primaire Privé    | X <u>Sarrola-Carcopino</u> 22km |
| Collège Public          | X <u>Vico</u> 13km              |
| Collège Privé           | X <u>Ajaccio</u> 25km           |
| Lycée Public            | X <u>Ajaccio</u> 26km           |
| Lycée Privé             | X <u>Ajaccio</u> 24km           |

Sources : Base Sirene des entreprises et de leurs établissements selon les dernières parutions officielles de 2025 portant sur l'année 2024 ([data.gouv](#)). Liste, localisation et tarifs des professionnels de santé selon les dernières parutions officielles de 2025 portant sur l'année 2024 ([opendatasoft](#)) et FINISS Extraction du Fichier des établissements selon les dernières parutions officielles de 2025 portant sur

l'année 2024 ([data.gouv](https://data.gouv.fr)). Adresse et géolocalisation des établissements d'enseignement du premier et second degrés selon les dernières parutions officielles de 2025 portant sur l'année 2024 ([data.education.gouv](https://data.education.gouv.fr))

bien-dans-ma-ville.fr

## Villes autour de Rezza

| Ville        | Habitants | Superficie         | Pop densité          | Pop active | Taux chômage | Revenu moyen | Prix immobilier        |
|--------------|-----------|--------------------|----------------------|------------|--------------|--------------|------------------------|
| Azzana       | 49        | 12 km <sup>2</sup> | 4 h/km <sup>2</sup>  | 38.8%      | 0%           | NC           | 1 111 €/m <sup>2</sup> |
| Salice       | 102       | 21 km <sup>2</sup> | 5 h/km <sup>2</sup>  | 30.4%      | 2.9%         | NC           | 4 813 €/m <sup>2</sup> |
| Pastricciola | 90        | 46 km <sup>2</sup> | 2 h/km <sup>2</sup>  | 43.3%      | 3.3%         | NC           | NC                     |
| Guagno       | 145       | 42 km <sup>2</sup> | 3 h/km <sup>2</sup>  | 28.3%      | 0.7%         | NC           | 1 477 €/m <sup>2</sup> |
| Rosazia      | 53        | 19 km <sup>2</sup> | 3 h/km <sup>2</sup>  | 34%        | 3.8%         | NC           | 929 €/m <sup>2</sup>   |
| Poggiolo     | 104       | 12 km <sup>2</sup> | 9 h/km <sup>2</sup>  | 22.1%      | 1.9%         | NC           | NC                     |
| Orto         | 81        | 16 km <sup>2</sup> | 5 h/km <sup>2</sup>  | 23.5%      | 0%           | NC           | 1 559 €/m <sup>2</sup> |
| Vero         | 640       | 23 km <sup>2</sup> | 28 h/km <sup>2</sup> | 48.4%      | 2.7%         | 23 610 €/an  | 2 300 €/m <sup>2</sup> |
| Soccia       | 160       | 28 km <sup>2</sup> | 6 h/km <sup>2</sup>  | 29.4%      | 2.5%         | 21 050 €/an  | 1 176 €/m <sup>2</sup> |
| Lopigna      | 113       | 19 km <sup>2</sup> | 6 h/km <sup>2</sup>  | 35.4%      | 0.9%         | NC           | 1 306 €/m <sup>2</sup> |
| Tavera       | 453       | 32 km <sup>2</sup> | 14 h/km <sup>2</sup> | 41.1%      | 2%           | 22 530 €/an  | 2 452 €/m <sup>2</sup> |
| Carbuccia    | 379       | 14 km <sup>2</sup> | 27 h/km <sup>2</sup> | 43.5%      | 4.7%         | 22 170 €/an  | 1 583 €/m <sup>2</sup> |
| Ucciani      | 504       | 28 km <sup>2</sup> | 18 h/km <sup>2</sup> | 49%        | 4.6%         | 20 900 €/an  | 2 062 €/m <sup>2</sup> |
| Tavaco       | 414       | 10 km <sup>2</sup> | 41 h/km <sup>2</sup> | 52.9%      | 5.3%         | 24 060 €/an  | 3 138 €/m <sup>2</sup> |
| Bocognano    | 419       | 71 km <sup>2</sup> | 6 h/km <sup>2</sup>  | 37.7%      | 3.3%         | 23 650 €/an  | 2 033 €/m <sup>2</sup> |

bien-dans-ma-ville.fr



# Vous aimez votre ville ? Notez-la !

Et faites-nous part de vos remarques constructives



Avec

**BIEN** dans ma **VILLE** 