



Version web

Ville de Rezay

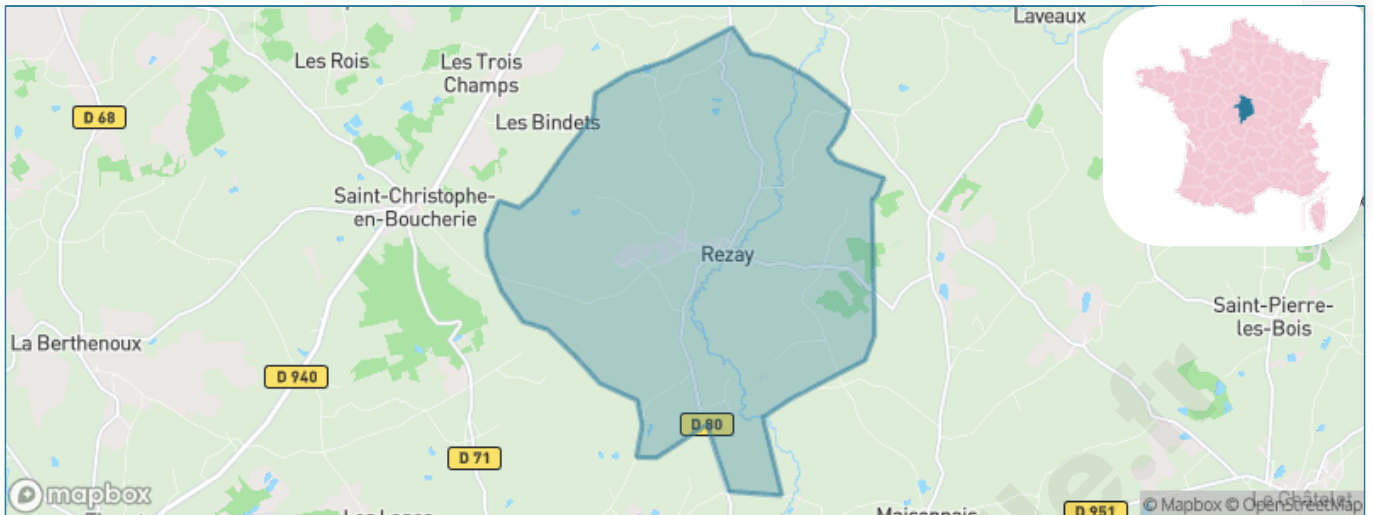
Présenté par

BIEN dans
ma **VILLE** 

Sommaire

Situation géographique	3
Statistiques sur la population	4
Evolution du nombre d'habitants	4
Tranche d'âge	5
0-14 ans	5
15-29 ans	5
30-44 ans	5
45-59 ans	5
60-74 ans	5
75-89 ans	5
90 ans et +	5
Activité professionnelle	5
Agriculteurs	5
Artisans, Commerçants	5
Cadres et sup.	5
Professions intermédiaires	5
Employé	5
Ouvrier	5
Retraité	5
Autres	5
Niveau de diplôme	6
Sans diplôme ou CEP	6
Brevet, BEPC, DNB	6
CAP-BEP ou équivalent	6
BAC ou équivalent	6
BAC+2	6
BAC+3 ou +4	6
BAC+5 ou plus	6
Composition des ménages	6
Couple sans enfant	6
Couple avec enfant(s)	6
Famille monoparentale	6
Colocation / Autre	6
Personnes seules	6
Profils électoraux	7
Premier tour	7
Sécurité	8
Evolution du nombre d'infractions	8
Pour comparer	9
Services à la population	10
Commerce	10
Éducation	10
Villes autour de Rezay	11

Situation géographique



i Informations clés

- **Région** : Centre-Val de Loire
- **Département** : Cher
- **Code postal** : 18170
- **Superficie** : 21 km²



Statistiques sur la population



Nombre d'habitants

204



Age moyen

52 ans



Pop active

43.1%



Taux chômage

6.8%



Pop densité

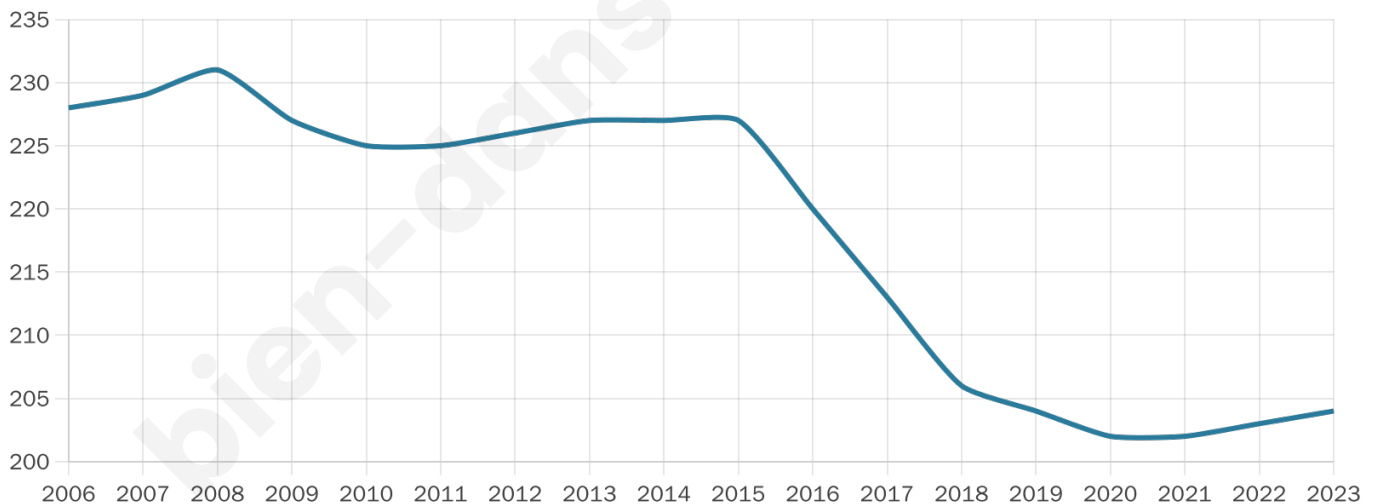
10 h/km²



Revenu moyen

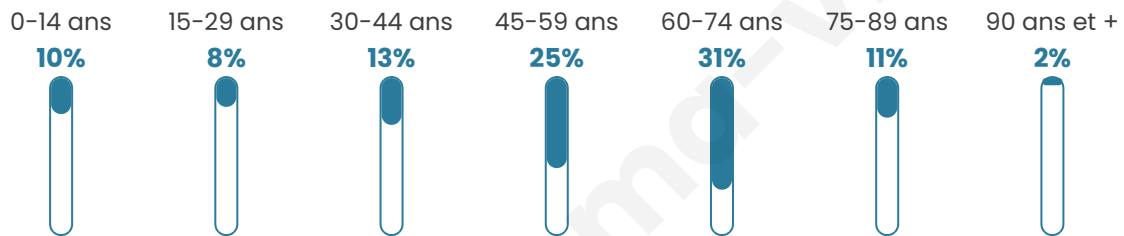
20 220 €/an

Evolution du nombre d'habitants

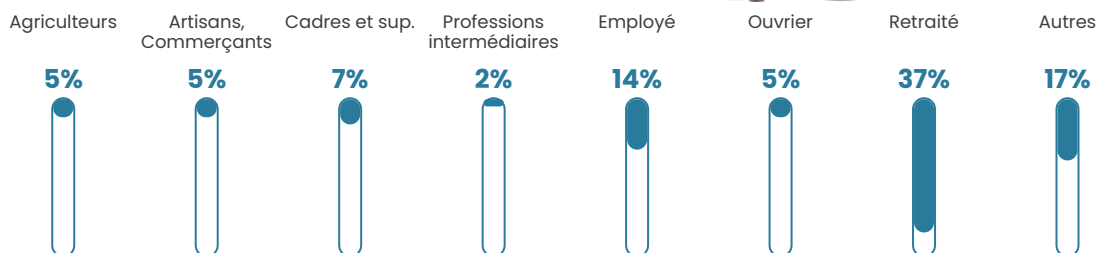


Sources : Institut national de la statistique et des études économiques (insee) selon Les dernières parutions officielles de 2024 portant sur les années 2020, 2021 et 2022.

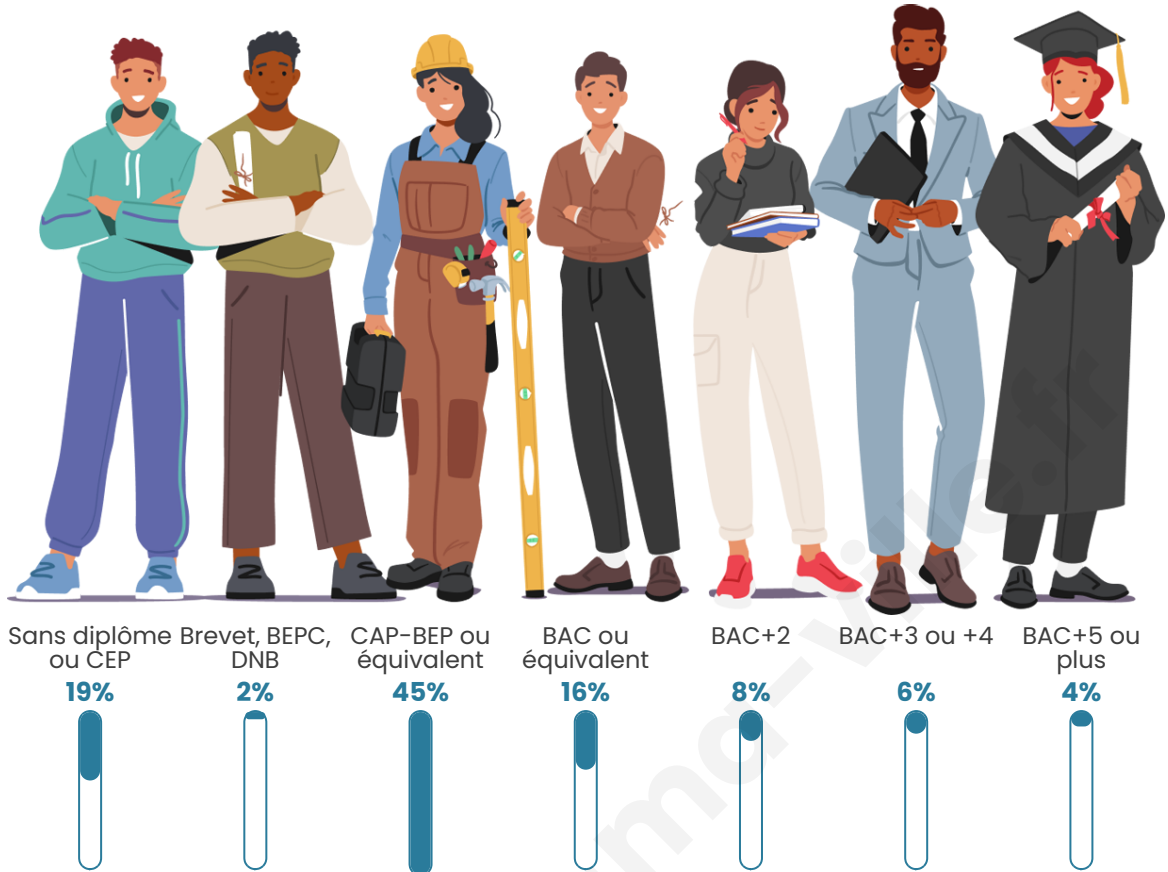
Tranche d'âge




Activité professionnelle



Niveau de diplôme




Composition des ménages



Profils électoraux

Premier tour

	Emmanuel MACRON	24.62 %
	Marine LE PEN	20.00 %
	Jean-Luc MÉLENCHON	17.69 %
	Valérie PÉCRESSÉ	8.46 %
	Éric ZEMMOUR	6.92 %
	Philippe POUTOU	4.62 %
	Fabien ROUSSEL	3.85 %
	Jean LASSALLE	3.85 %
	Anne HIDALGO	3.85 %
	Yannick JADOT	3.08 %
	Nicolas DUPONT- AIGNAN	3.08 %
	Nathalie ARTHAUD	0.00 %



173 inscrits

Participation : 80.35%

Votes blancs : 2.16%

Votes nuls : 4.32%

Second tour

	Emmanuel MACRON	55,65 %
	Marine LE PEN	44,35 %

173 inscrits

Participation : 85.55%

Votes blancs : 9.46%

Votes nuls : 6.76%

Sécurité



Agressions physiques / sexuelles

0



Cambriolages

0



Vols / dégradations

0



Stupéfiants

0

Evolution du nombre d'infractions



Pour comparer

(en proportion du nombre d'habitants)

■ Ville ■ Département ■ Région



Sources : Bases statistiques communale, départementale et régionale de la délinquance enregistrée par la police et la gendarmerie nationales selon les dernières parutions officielles de 2025 portant sur l'année 2024 ([data.gouv](https://data.gouv.fr)).

Agressions physiques / sexuelles : Violences sexuelles, coups et blessures volontaires intrafamiliaux, coups et blessures volontaires, autres coups, blessures volontaires et vols violents sans arme.

Cambriolages : Cambriolages de logements.

Vols : Vols avec armes, vols d'accessoires sur véhicules, vols dans les véhicules, vols de véhicules, vols sans violence contre des personnes, destructions, dégradations volontaires et escroqueries.

Stupéfiants : Trafic de stupéfiants dont (AFD) et usage de stupéfiants.

Services à la population



Commerce

Hypermarché	X La Châtre 18km
Supermarché	X Lignières 8km
Superette	X Saint-Christophe-en-Boucherie 5km
Boulangerie	X Ids-Saint-Roch 5km
Boucherie	X Vicq-Exempt 6km
Restaurant	2
Garage	X Saint-Christophe-en-Boucherie 6km
Station-service	X Lignières 8km
Banque	X Lignières 8km
La poste	X La Châtre 19km
Coiffeur	X Saint-Christophe-en-Boucherie 5km
Tabac	X La Berthenoux 10km
Bars / discothèque	1
Bibliothèque	X Saint-Amand-Montrond 25km
Cinéma	X Saint-Amand-Montrond 25km
Vétérinaire	X Maisonnais 5km



Santé

Pharmacie	X Lignières 8km
Hôpital	X La Châtre 20km
Laboratoire d'analyses médicales	X La Châtre 19km
Etablissement pour handicapé	X Chezal-Benoît 17km
EHPA	X Lignières 7km
Médecin	X Saint-Christophe-en-Boucherie 5km
Dentiste	X Lignières 8km
Chirurgien	X La Châtre 20km
Dermatologue	X La Châtre 19km
Anesthésiste	X Saint-Doulchard 49km
Gastro-entérologue	X Saint-Doulchard 49km
Gynécologue	X Plou 38km
Cancérologue	X Saint-Doulchard 49km
Neurologue	X Châteauroux 39km
Ophtalmologue	X La Châtre 19km
ORL	X Saint-Florent-sur-Cher 34km
Cardiologue	X Saint-Amand-Montrond 24km
Pédiatre	X Saint-Doulchard 49km
Pneumologue	X Issoudun 34km
Psychologue	X Saint-Amand-Montrond 25km
Radiologue	X La Châtre 20km
Rhumatologue	X Châteauroux 40km
Sage-femme	X La Châtre 19km



Éducation

Crèche	X Lignières 8km
Ecole maternelle Public	X La Berthenoux 10km
Ecole maternelle Privé	X Bourges 45km
Ecole primaire Public	X Saint-Christophe-en-Boucherie 5km
Ecole primaire Privé	X La Châtre 19km
Collège Public	X Lignières 8km
Collège Privé	X Issoudun 33km
Lycée Public	X La Châtre 19km
Lycée Privé	X Issoudun 33km

Sources : Base Sirene des entreprises et de leurs établissements selon les dernières parutions officielles de 2025 portant sur l'année 2024 ([data.gouv](#)). Liste, localisation et tarifs des professionnels de santé selon les dernières parutions officielles de 2025 portant sur l'année 2024 ([opendatasoft](#)) et FINISS Extraction du Fichier des établissements selon les dernières parutions officielles de 2025 portant sur l'année 2024 ([data.gouv](#)). Adresse et géolocalisation des établissements d'enseignement du premier et second degrés selon les dernières parutions officielles de 2025 portant sur l'année 2024 ([data.education.gouv](#))

Villes autour de Rezay

Ville	Habitants	Superficie	Pop densité	Pop active	Taux chômage	Revenu moyen	Prix immobilier
Touchay	220	23 km ²	10 h/km ²	44.5%	6.4%	24 280 €/an	987 €/m ²
Saint-Christophe-en-Boucherie	232	26 km ²	9 h/km ²	49.6%	6.9%	19 130 €/an	1 147 €/m ²
Saint-Hilaire-en-Lignières	504	53 km ²	10 h/km ²	42.1%	4%	20 670 €/an	816 €/m ²
Maisonnais	227	27 km ²	8 h/km ²	39.2%	4.8%	19 800 €/an	1 227 €/m ²
Ids-Saint-Roch	295	27 km ²	11 h/km ²	40%	6.4%	19 220 €/an	486 €/m ²
Vicq-Exemptet	330	38 km ²	9 h/km ²	37.3%	5.8%	20 890 €/an	974 €/m ²
Lignières	1 310	21 km ²	62 h/km ²	35.3%	4.6%	20 700 €/an	795 €/m ²
Saint-Pierre-les-Bois (1 avis)	261	20 km ²	13 h/km ²	42.9%	7.3%	20 100 €/an	602 €/m ²
Beddes	105	12 km ²	9 h/km ²	41.9%	4.8%	NC	435 €/m ²
Le Châtelet	920	32 km ²	29 h/km ²	34.9%	5.3%	19 020 €/an	1 331 €/m ²
Thevet-Saint-Julien	396	30 km ²	13 h/km ²	40.2%	3.5%	21 510 €/an	1 249 €/m ²
La Berthenoux	361	39 km ²	9 h/km ²	43.5%	4.7%	20 710 €/an	950 €/m ²
Morlac	269	32 km ²	8 h/km ²	46.1%	5.9%	20 450 €/an	787 €/m ²
Saint-Jeanvrin	169	17 km ²	10 h/km ²	36.1%	4.7%	18 460 €/an	1 222 €/m ²
La Celle-Condé	189	30 km ²	6 h/km ²	31.2%	4.8%	21 280 €/an	1 490 €/m ²

bien-dans-ma-ville.fr



Vous aimez votre ville ? Notez-la !

Et faites-nous part de vos remarques constructives



Avec

BIEN dans ma **VILLE** 