



Version web

# Ville de Revin

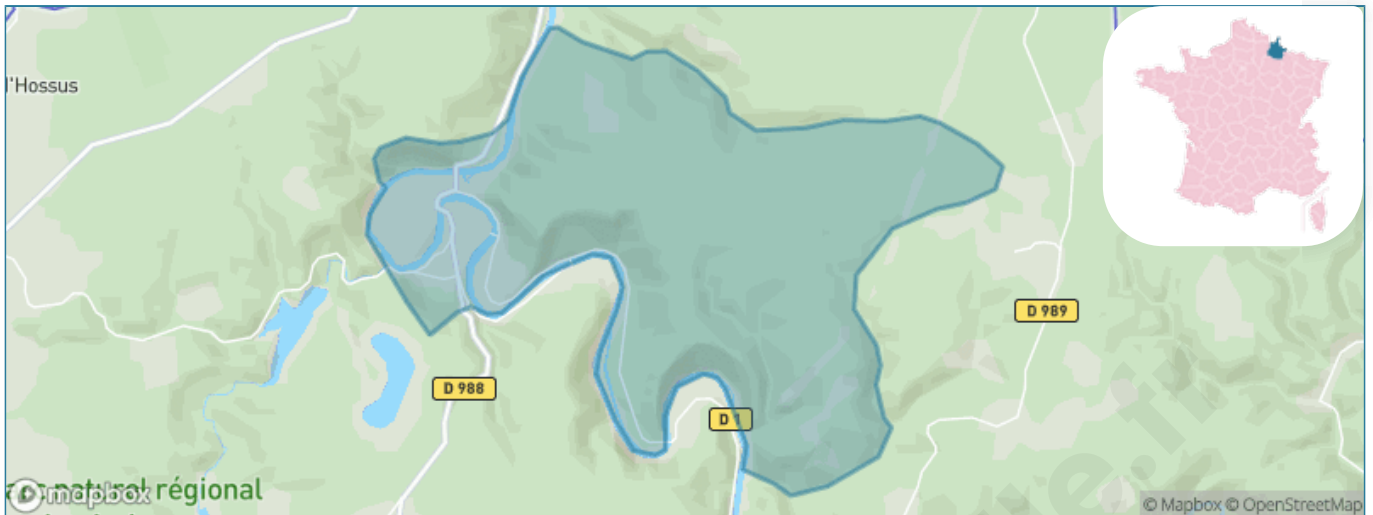
Présenté par

**BIEN** dans  
ma **VILLE** 

# Sommaire

Situation géographique .....	3
Statistiques sur la population .....	4
Evolution du nombre d'habitants .....	4
Tranche d'âge .....	5
0-14 ans .....	5
15-29 ans .....	5
30-44 ans .....	5
45-59 ans .....	5
60-74 ans .....	5
75-89 ans .....	5
90 ans et + .....	5
Activité professionnelle .....	5
Agriculteurs .....	5
Artisans, Commerçants .....	5
Cadres et sup. ....	5
Professions intermédiaires .....	5
Employé .....	5
Ouvrier .....	5
Retraité .....	5
Autres .....	5
Niveau de diplôme .....	6
Sans diplôme ou CEP .....	6
Brevet, BEPC, DNB .....	6
CAP-BEP ou équivalent .....	6
BAC ou équivalent .....	6
BAC+2 .....	6
BAC+3 ou +4 .....	6
BAC+5 ou plus .....	6
Composition des ménages .....	6
Couple sans enfant .....	6
Couple avec enfant(s) .....	6
Famille monoparentale .....	6
Colocation / Autre .....	6
Personnes seules .....	6
Profil électoraux .....	7
Premier tour .....	7
Sécurité .....	8
Evolution du nombre d'infractions .....	8
Pour comparer .....	9
Services à la population .....	10
Commerce .....	10
Éducation .....	10
Villes autour de Revin .....	12
Avis sur la ville de Revin .....	13
Moyenne par critère .....	13
Villes autour de Revin .....	13
Répartition des avis par note .....	13
Répartition des avis par note .....	13

# Situation géographique



## i Informations clés

- **Région** : Grand Est
- **Département** : Ardennes
- **Code postal** : 08500
- **Superficie** : 38 km<sup>2</sup>



# Statistiques sur la population



Nombre d'habitants

**5 716**



Age moyen

**45 ans**



Pop active

**40.2%**



Taux chômage

**17.9%**



Pop densité

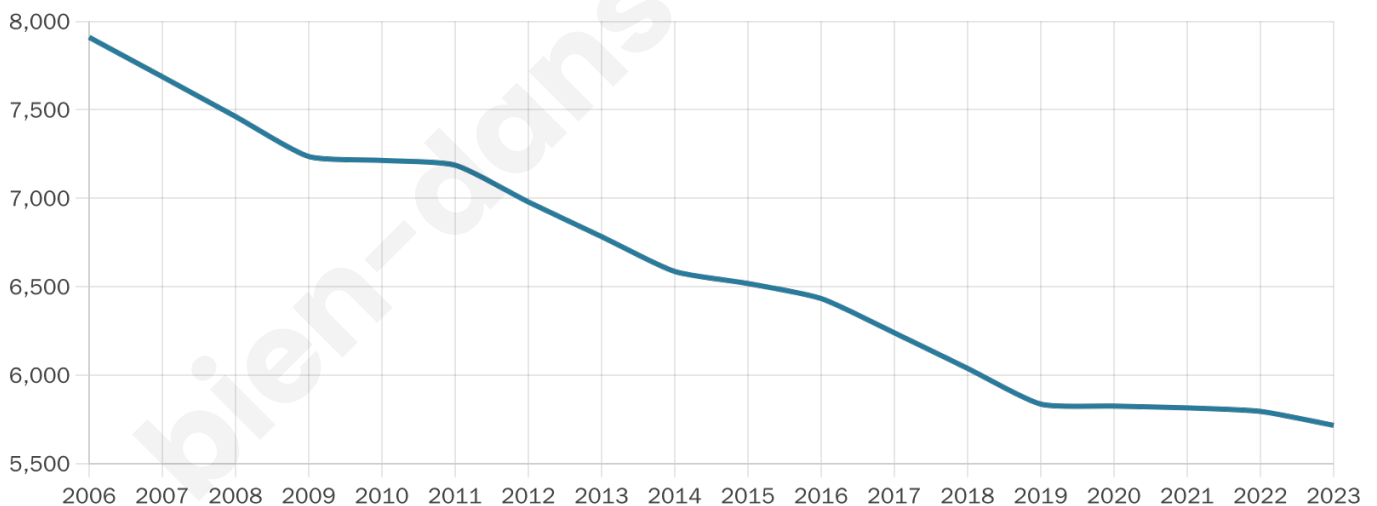
**150 h/km<sup>2</sup>**



Revenu moyen

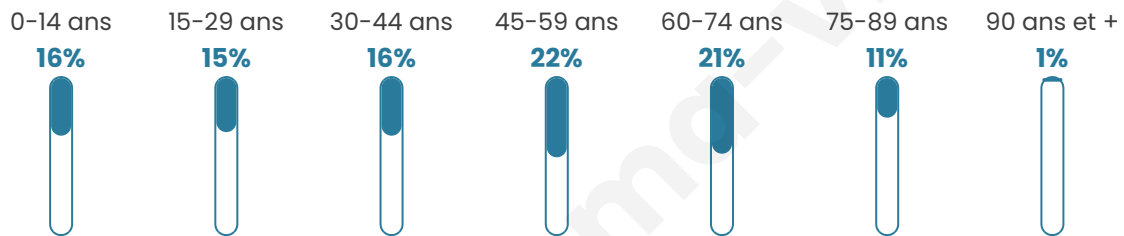
**18 370 €/an**

## Evolution du nombre d'habitants

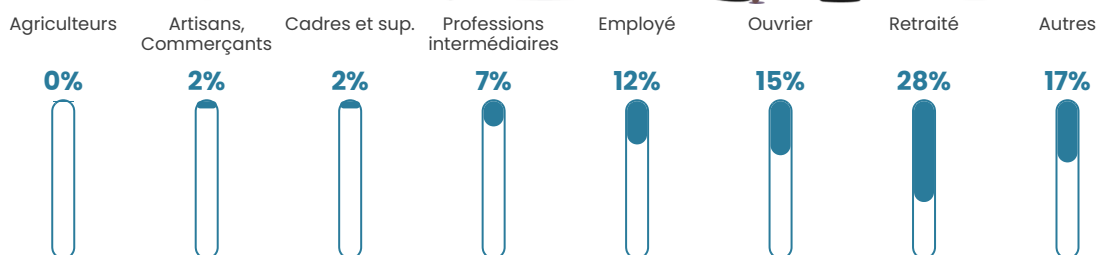


Sources : Institut national de la statistique et des études économiques (insee) selon Les dernières parutions officielles de 2024 portant sur les années 2020, 2021 et 2022.

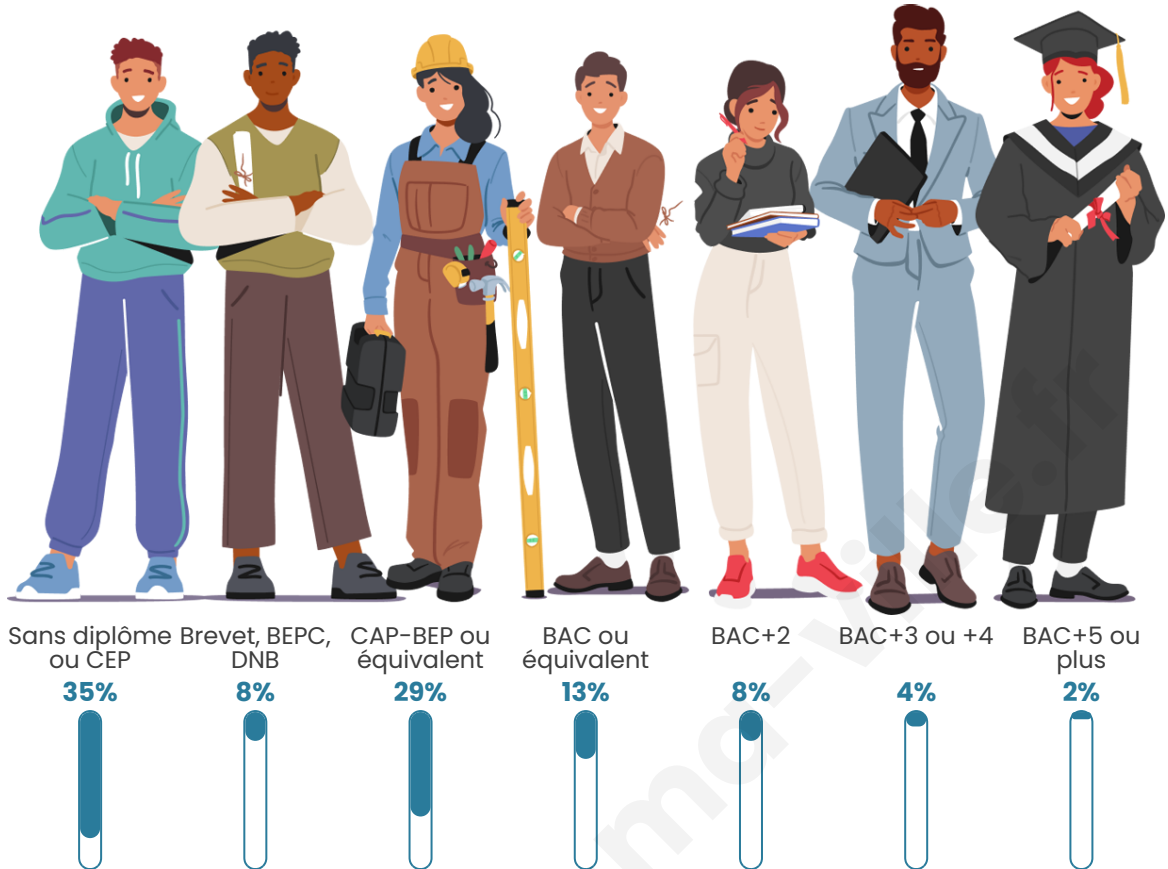
## Tranche d'âge




## Activité professionnelle



## Niveau de diplôme



## Composition des ménages



# Profils électoraux

## Premier tour

	Marine LE PEN	33.86 %
	Jean-Luc MÉLENCHON	27.24 %
	Emmanuel MACRON	18.76 %
	Éric ZEMMOUR	6.37 %
	Jean LASSALLE	2.46 %
	Valérie PÉCRESSE	2.46 %
	Fabien ROUSSEL	2.15 %
	Anne HIDALGO	2.01 %
	Yannick JADOT	1.72 %
	Nicolas DUPONT-AIGNAN	1.30 %
	Philippe POUTOU	0.92 %
	Nathalie ARTHAUD	0.74 %



### 4 478 inscrits

Participation : 64.54%

Votes blancs : 0.90%

Votes nuls : 0.80%

## Second tour

	Emmanuel MACRON	42,7 %
	Marine LE PEN	57,3 %

### 4 474 inscrits

Participation : 63.23%

Votes blancs : 6.08%

Votes nuls : 3.11%

# Sécurité



Agressions physiques / sexuelles

**58**



Cambriolages

**9**



Vols / dégradations

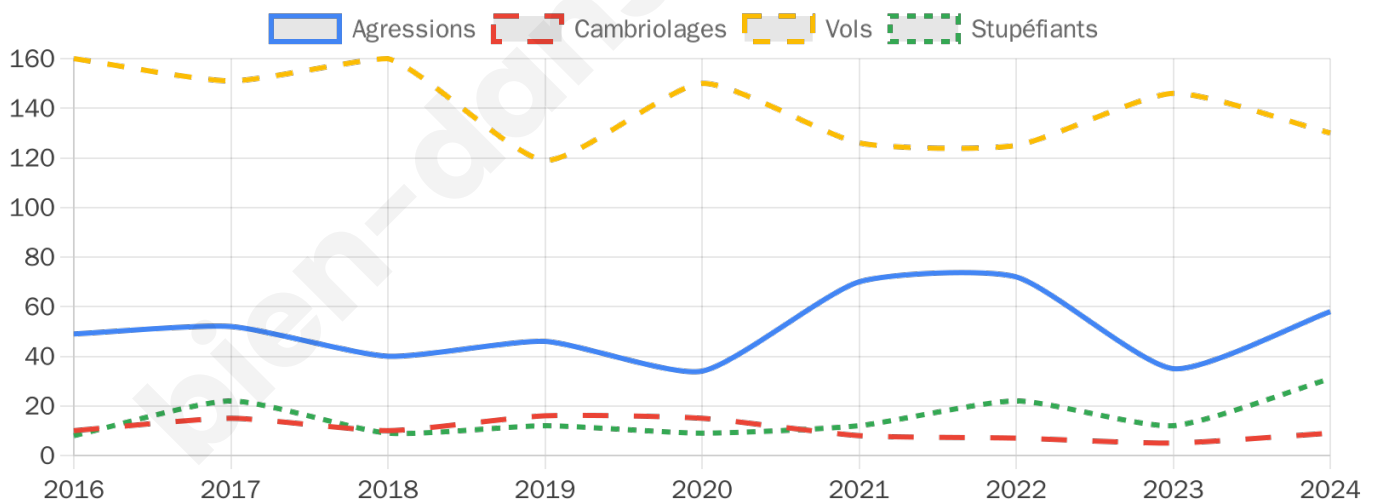
**130**



Stupéfiants

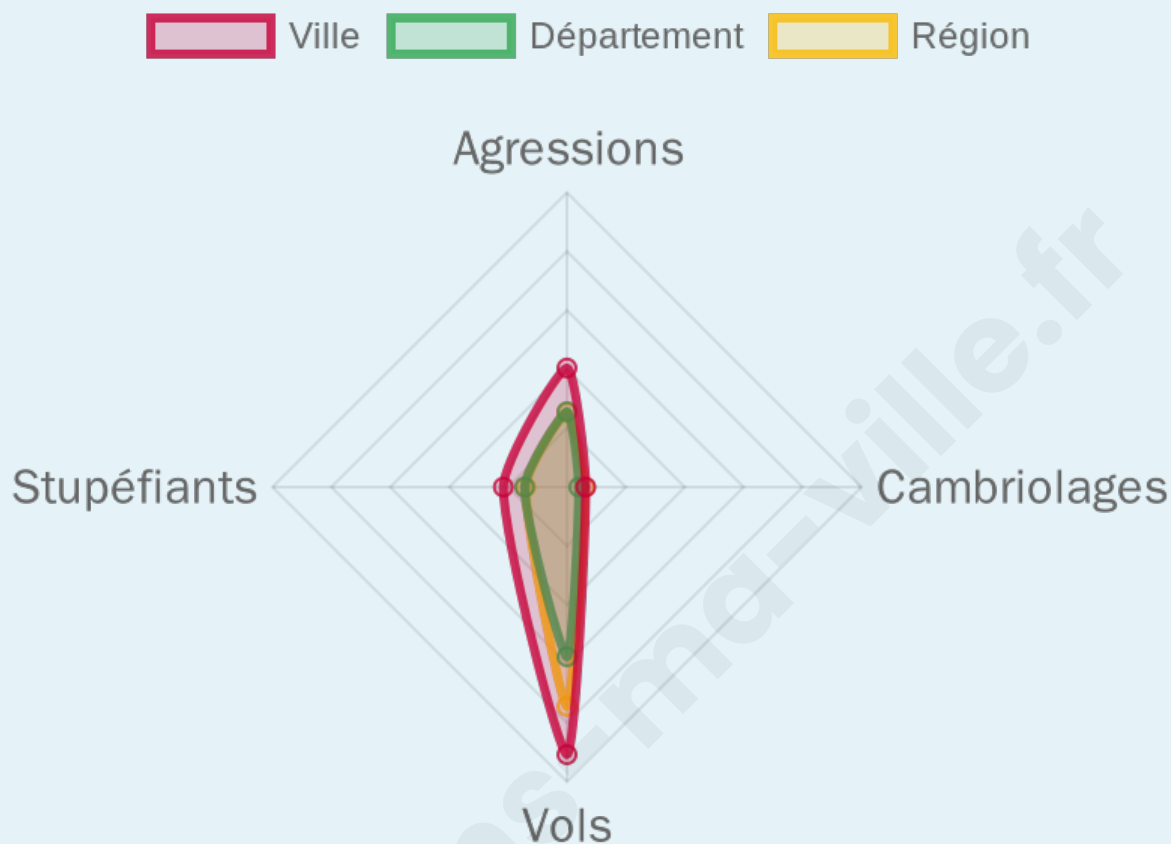
**31**

## Evolution du nombre d'infractions



## Pour comparer

(en proportion du nombre d'habitants)



Sources : Bases statistiques communale, départementale et régionale de la délinquance enregistrée par la police et la gendarmerie nationales selon les dernières parutions officielles de 2025 portant sur l'année 2024 ([data.gouv](https://data.gouv.fr)).

Agressions physiques / sexuelles : Violences sexuelles, coups et blessures volontaires intrafamiliaux, coups et blessures volontaires, autres coups, blessures volontaires et vols violents sans arme.

Cambriolages : Cambriolages de logements.

Vols : Vols avec armes, vols d'accessoires sur véhicules, vols dans les véhicules, vols de véhicules, vols sans violence contre des personnes, destructions, dégradations volontaires et escroqueries.

Stupéfiants : Trafic de stupéfiants dont (AFD) et usage de stupéfiants.

# Services à la population



## Commerce

Hypermarché	X <u>Charleville-Mézières</u> 21km
Supermarché	2
Superette	1
Boulangerie	3
Boucherie	2
Restaurant	4
Garage	13
Station-service	1
Banque	4
La poste	3
Coiffeur	10
Tabac	2
Bars / discothèque	9
Bibliothèque	X <u>Charleville-Mézières</u> 17km
Cinéma	X <u>Charleville-Mézières</u> 19km
Vétérinaire	2



## Santé

Pharmacie	2
Hôpital	X <u>Fumay</u> 9km
Laboratoire d'analyses médicales	X <u>Charleville-Mézières</u> 19km
Etablissement pour handicapé	1
EHPA	1
Médecin	2
Dentiste	1
Chirurgien	X <u>Charleville-Mézières</u> 20km
Dermatologue	X <u>Charleville-Mézières</u> 23km
Anesthésiste	X <u>Charleville-Mézières</u> 20km
Gastro-entérologue	X <u>Charleville-Mézières</u> 20km
Gynécologue	X <u>Charleville-Mézières</u> 20km
Cancérologue	X <u>Reims</u> 88km
Neurologue	X <u>Charleville-Mézières</u> 20km
Ophthalmologue	X <u>Charleville-Mézières</u> 18km
ORL	X <u>Fumay</u> 7km
Cardiologue	X <u>Charleville-Mézières</u> 22km
Pédiatre	X <u>Charleville-Mézières</u> 19km
Pneumologue	X <u>Charleville-Mézières</u> 20km
Psychologue	X <u>Charleville-Mézières</u> 18km
Radiologue	X <u>Charleville-Mézières</u> 19km
Rhumatologue	X <u>Charleville-Mézières</u> 19km
Sage-femme	2



## Éducation

Crèche	1
Ecole maternelle Public	1
Ecole maternelle Privé	X <u>Charleville-Mézières</u> 18km
Ecole primaire Public	3
Ecole primaire Privé	X <u>Nouzonville</u> 16km
Collège Public	1
Collège Privé	X <u>Charleville-Mézières</u> 19km
Lycée Public	1
Lycée Privé	X <u>Maubert-Fontaine</u> 16km

Sources : Base Sirene des entreprises et de leurs établissements selon les dernières parutions officielles de 2025 portant sur l'année 2024 ([data.gouv](https://data.gouv.fr)). Liste, localisation et tarifs des professionnels de santé selon les dernières parutions officielles de 2025 portant sur l'année 2024 ([opendatasoft](https://opendatasoft.com)) et FINISS Extraction du Fichier des établissements selon les dernières parutions officielles de 2025 portant sur

l'année 2024 ([data.gouv](https://data.gouv.fr)). Adresse et géolocalisation des établissements d'enseignement du premier et second degrés selon les dernières parutions officielles de 2025 portant sur l'année 2024 ([data.education.gouv](https://data.education.gouv.fr))

bien-dans-ma-ville.fr

## Villes autour de Revin

Ville	Habitants	Superficie	Pop densité	Pop active	Taux chômage	Revenu moyen	Prix immobilier
Anchamps	216	2 km <sup>2</sup>	108 h/km <sup>2</sup>	41.7%	7.4%	20 740 €/an	903 €/m <sup>2</sup>
Les Mazures	846	36 km <sup>2</sup>	24 h/km <sup>2</sup>	52.8%	6.6%	23 270 €/an	1 115 €/m <sup>2</sup>
Laifour	399	3 km <sup>2</sup>	133 h/km <sup>2</sup>	43.1%	9.5%	20 490 €/an	NC
Fumay	3 086	37 km <sup>2</sup>	83 h/km <sup>2</sup>	41%	10.3%	18 590 €/an	948 €/m <sup>2</sup>
Deville	998	7 km <sup>2</sup>	143 h/km <sup>2</sup>	45.8%	11.5%	18 890 €/an	NC
Gué-d'Hossus	504	5 km <sup>2</sup>	101 h/km <sup>2</sup>	46%	5.8%	21 480 €/an	NC
Sécheval	517	13 km <sup>2</sup>	40 h/km <sup>2</sup>	52.4%	6.4%	23 990 €/an	1 287 €/m <sup>2</sup>
Rocroi	2 270	50 km <sup>2</sup>	45 h/km <sup>2</sup>	42.6%	8.3%	19 430 €/an	1 065 €/m <sup>2</sup>
Monthermé (1 avis)	2 138	32 km <sup>2</sup>	67 h/km <sup>2</sup>	42.8%	9.1%	20 270 €/an	NC
Bourg-Fidèle	818	14 km <sup>2</sup>	58 h/km <sup>2</sup>	49.8%	5.4%	20 720 €/an	1 217 €/m <sup>2</sup>
Haybes (1 avis)	1 794	28 km <sup>2</sup>	64 h/km <sup>2</sup>	47%	7.2%	21 640 €/an	1 064 €/m <sup>2</sup>
Taillette	407	15 km <sup>2</sup>	27 h/km <sup>2</sup>	44.5%	2.5%	21 420 €/an	NC
Montcornet	300	11 km <sup>2</sup>	27 h/km <sup>2</sup>	44%	1.7%	24 560 €/an	NC
Arreux	353	4 km <sup>2</sup>	88 h/km <sup>2</sup>	45.3%	2.3%	26 580 €/an	512 €/m <sup>2</sup>
Renwez (1 avis)	1 656	16 km <sup>2</sup>	104 h/km <sup>2</sup>	49.3%	5.9%	22 930 €/an	1 095 €/m <sup>2</sup>

# Avis sur la ville de Revin



## Moyenne par critère



## Villes autour de Revin

Ville	Note globale	Sécurité	Éducation	Sport Loisir	Environnement	Vie pratique
Anchamps	-	-	-	-	-	-
Les Mazures	-	-	-	-	-	-
Laifour	-	-	-	-	-	-
Fumay	-	-	-	-	-	-
Deville	-	-	-	-	-	-
Gué-d'Hossus	-	-	-	-	-	-
Sécheval	-	-	-	-	-	-
Rocroi	-	-	-	-	-	-
Monthermé (1 avis)	2.6	4.0	1.0	1.0	4.0	3.0
Bourg-Fidèle	-	-	-	-	-	-
Haybes (1 avis)	3.8	4.0	4.0	3.0	5.0	3.0
Taillette	-	-	-	-	-	-
Montcornet	-	-	-	-	-	-
Arreux	-	-	-	-	-	-
Renwez (1 avis)	3.2	3.0	4.0	2.0	4.0	3.0



# Vous aimez votre ville ? Notez-la !

Et faites-nous part de vos remarques constructives



Avec

**BIEN** dans ma **VILLE** 