



Version web

Ville de Revest-Saint-Martin

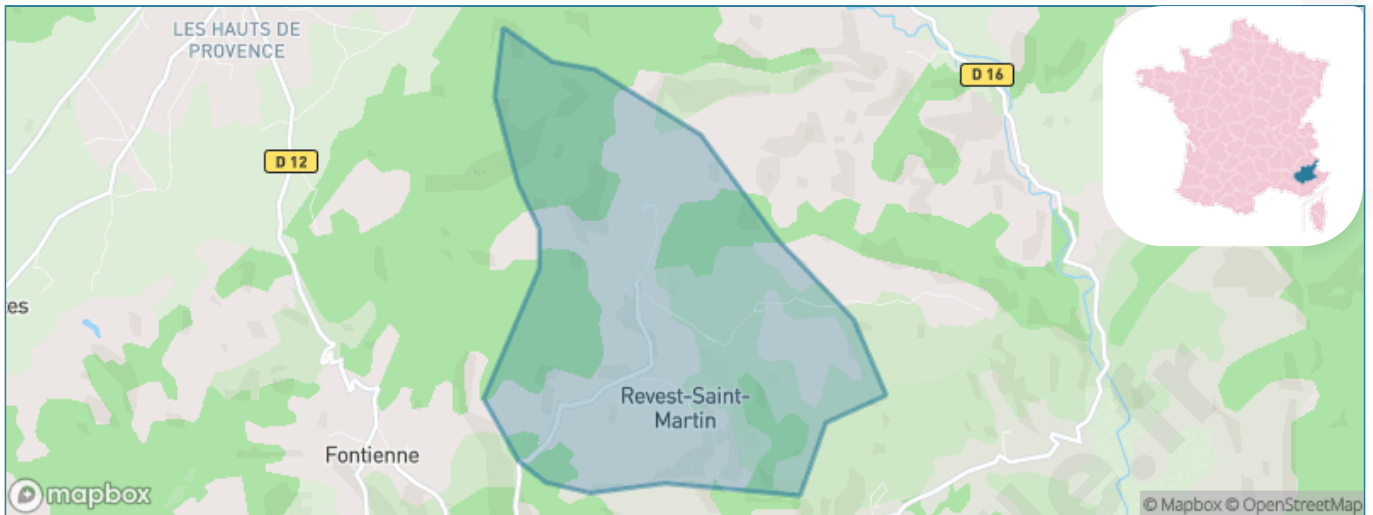
Présenté par

BIEN dans ma **VILLE** 

Sommaire

Situation géographique	3
Statistiques sur la population	4
Evolution du nombre d'habitants	4
Tranche d'âge	5
0-14 ans	5
15-29 ans	5
30-44 ans	5
45-59 ans	5
60-74 ans	5
75-89 ans	5
90 ans et +	5
Activité professionnelle	5
Agriculteurs	5
Artisans, Commerçants	5
Cadres et sup.	5
Professions intermédiaires	5
Employé	5
Ouvrier	5
Retraité	5
Autres	5
Niveau de diplôme	6
Sans diplôme ou CEP	6
Brevet, BEPC, DNB	6
CAP-BEP ou équivalent	6
BAC ou équivalent	6
BAC+2	6
BAC+3 ou +4	6
BAC+5 ou plus	6
Composition des ménages	6
Couple sans enfant	6
Couple avec enfant(s)	6
Famille monoparentale	6
Colocation / Autre	6
Personnes seules	6
Profils électoraux	7
Premier tour	7
Sécurité	8
Evolution du nombre d'infractions	8
Pour comparer	9
Services à la population	10
Commerce	10
Éducation	10
Villes autour de Revest-Saint-Martin	12

Situation géographique



i Informations clés

- **Région** : Provence-Alpes-Côte d'Azur
- **Département** : Alpes-de-Haute-Provence
- **Code postal** : 04230
- **Superficie** : 7 km²



Statistiques sur la population



Nombre d'habitants

79



Age moyen

49 ans



Pop active

45.6%



Taux chômage

7%



Pop densité

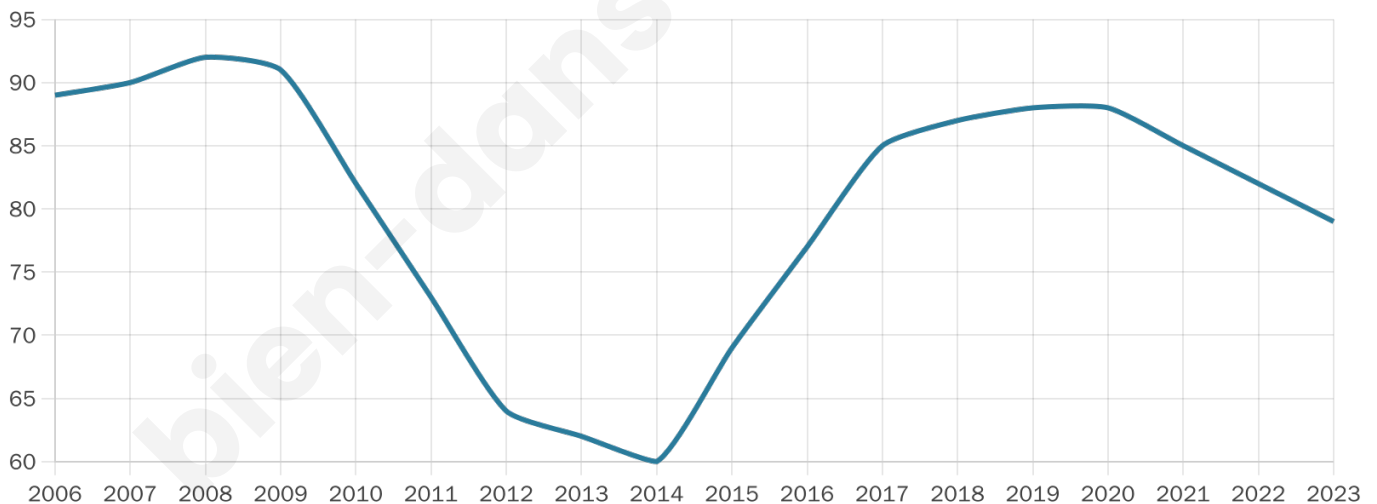
11 h/km²



Revenu moyen

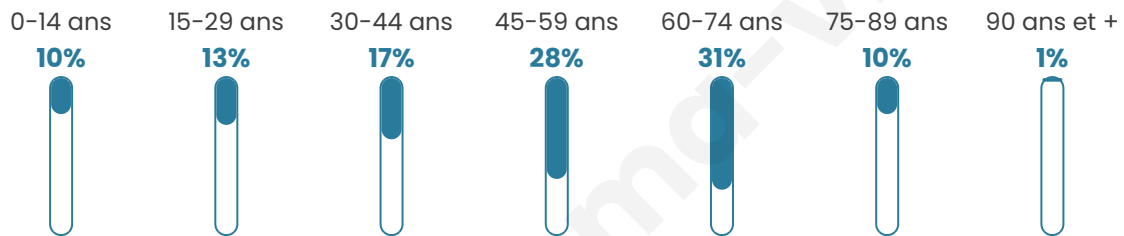
NC

Evolution du nombre d'habitants

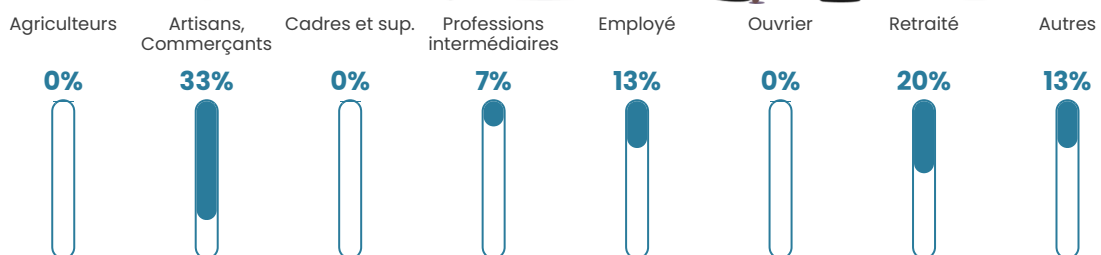


Sources : Institut national de la statistique et des études économiques (insee) selon Les dernières parutions officielles de 2024 portant sur les années 2020, 2021 et 2022.

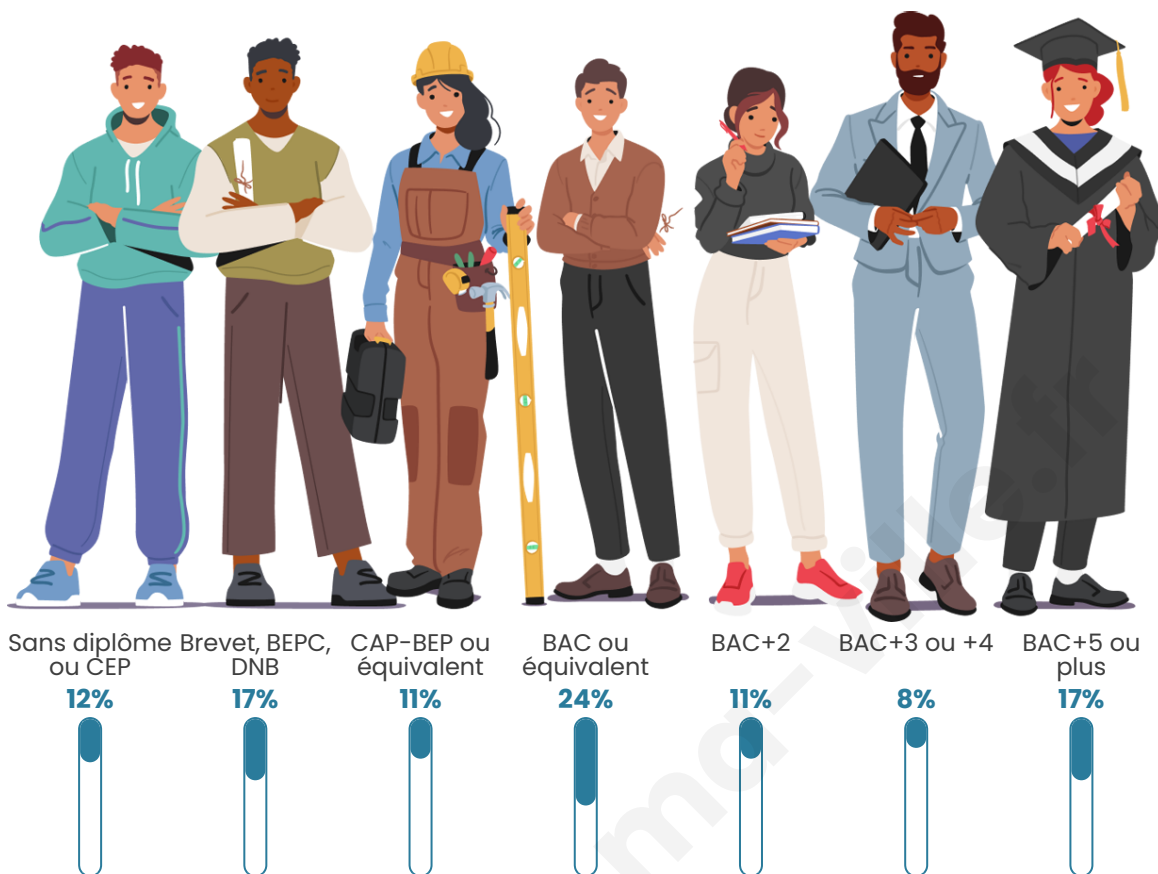
Tranche d'âge




Activité professionnelle



Niveau de diplôme







Composition des ménages



Profils électoraux

Premier tour

	Jean-Luc MÉLENCHON	31.15 %
	Marine LE PEN	22.95 %
	Éric ZEMMOUR	18.03 %
	Emmanuel MACRON	14.75 %
	Valérie PÉCRESSE	4.92 %
	Jean LASSALLE	3.28 %
	Nathalie ARTHAUD	1.64 %
	Yannick JADOT	1.64 %
	Philippe POUTOU	1.64 %
	Fabien ROUSSEL	0.00 %
	Anne HIDALGO	0.00 %
	Nicolas DUPONT-AIGNAN	0.00 %



83 inscrits

Participation : 74.7%

Votes blancs : 1.61%

Votes nuls : 0.00%

Second tour

	Emmanuel MACRON	43,9 %
	Marine LE PEN	56,1 %

83 inscrits

Participation : 63.86%

Votes blancs : 22.64%

Votes nuls : 0%

Sécurité



Agressions physiques / sexuelles

0



Cambriolages

0



Vols / dégradations

0



Stupéfiants

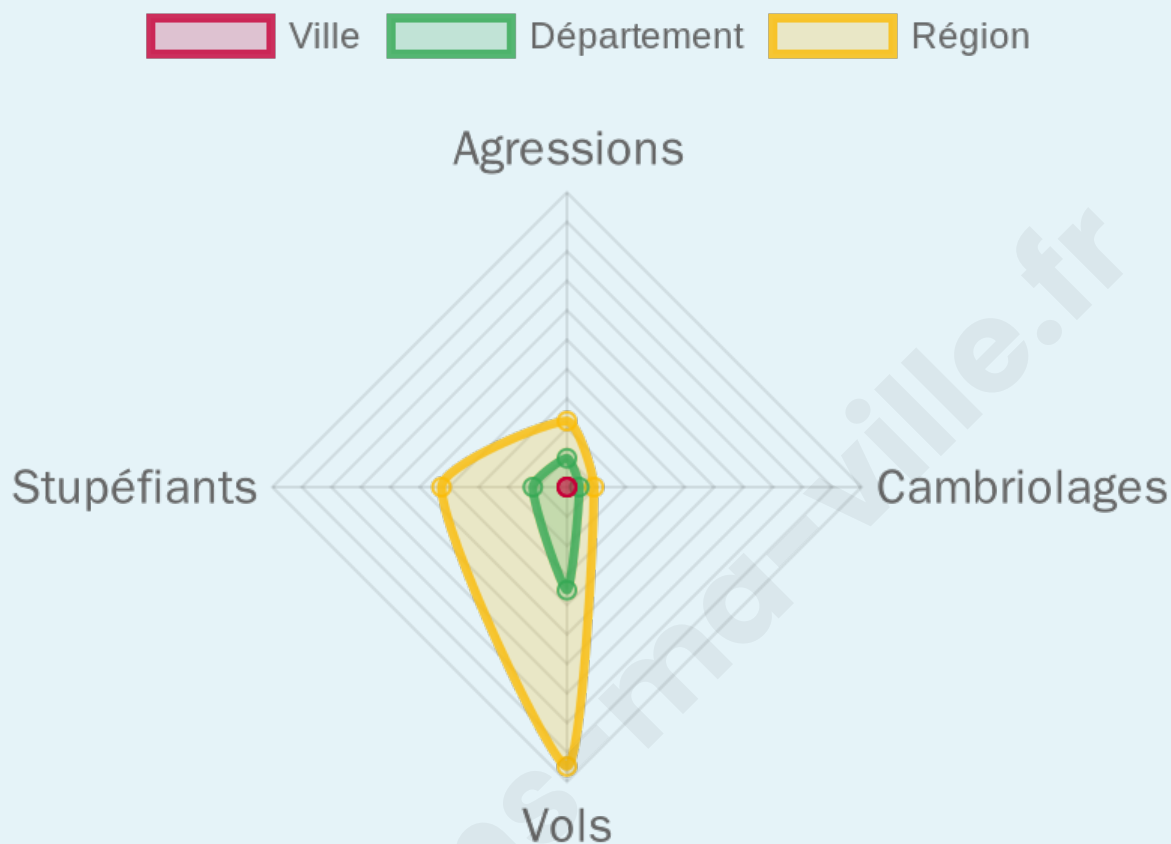
0

Evolution du nombre d'infractions



Pour comparer

(en proportion du nombre d'habitants)



Sources : Bases statistiques communale, départementale et régionale de la délinquance enregistrée par la police et la gendarmerie nationales selon les dernières parutions officielles de 2025 portant sur l'année 2024 ([data.gouv](https://data.gouv.fr)).

Agressions physiques / sexuelles : Violences sexuelles, coups et blessures volontaires intrafamiliaux, coups et blessures volontaires, autres coups, blessures volontaires et vols violents sans arme.

Cambriolages : Cambriolages de logements.

Vols : Vols avec armes, vols d'accessoires sur véhicules, vols dans les véhicules, vols de véhicules, vols sans violence contre des personnes, destructions, dégradations volontaires et escroqueries.

Stupéfiants : Trafic de stupéfiants dont (AFD) et usage de stupéfiants.

Services à la population



Commerce

Hypermarché	X Manosque 21km
Supermarché	X Forcalquier 9km
Superette	X Saint-Étienne-les- Orgues 3km
Boulangerie	X Saint-Étienne-les- Orgues 3km
Boucherie	X Forcalquier 9km
Restaurant	X Montlaur 3km
Garage	X Saint-Étienne-les- Orgues 3km
Station-service	X Forcalquier 8km
Banque	X Saint-Étienne-les- Orgues 3km
La poste	X Pierrerue 9km
Coiffeur	X Saint-Étienne-les- Orgues 3km
Tabac	X Saint-Étienne-les- Orgues 3km
Bars / discothèque	X Saint-Étienne-les- Orgues 3km
Bibliothèque	X Ongles 7km
Cinéma	X Forcalquier 9km
Vétérinaire	X Sigonce 5km



Santé

Pharmacie	X Saint-Étienne-les- Orgues 3km
Hôpital	X Forcalquier 9km
Laboratoire d'analyses médicales	X Forcalquier 9km
Établissement pour handicapé	X Forcalquier 9km
EHPA	X Forcalquier 9km
Médecin	X Saint-Étienne-les- Orgues 3km
Dentiste	X Saint-Étienne-les- Orgues 3km
Chirurgien	X Oraison 16km
Dermatologue	X Oraison 16km
Anesthésiste	X Oraison 16km
Gastro-entérologue	X Oraison 16km
Gynécologue	X Oraison 16km
Cancérologue	X Manosque 22km
Neurologue	X Oraison 16km
Ophtalmologue	X Forcalquier 9km
ORL	X Sisteron 20km
Cardiologue	X Sisteron 20km
Pédiatre	X Forcalquier 9km
Pneumologue	X Oraison 16km
Psychologue	X Lurs 10km
Radiologue	X Oraison 16km
Rhumatologue	X Oraison 16km
Sage-femme	X Mane 12km



Éducation

Crèche	X Forcalquier 9km
Ecole maternelle Public	X Forcalquier 8km
Ecole maternelle Privé	X Vaison-la-Romaine 63km
Ecole primaire Public	X Saint-Étienne-les- Orgues 3km
Ecole primaire Privé	X Forcalquier 9km
Collège Public	X Forcalquier 8km
Collège Privé	X Noyers-sur-Jabron 16km
Lycée Public	X Sisteron 20km
Lycée Privé	X Manosque 23km

Sources : Base Sirene des entreprises et de leurs établissements selon les dernières parutions officielles de 2025 portant sur l'année 2024 ([data.gouv](#)). Liste, localisation et tarifs des professionnels de santé selon les dernières parutions officielles de 2025 portant sur l'année 2024 ([opendatasoft](#)) et FINISS Extraction du Fichier des établissements selon les dernières parutions officielles de 2025 portant sur

l'année 2024 ([data.gouv](https://data.gouv.fr)). Adresse et géolocalisation des établissements d'enseignement du premier et second degrés selon les dernières parutions officielles de 2025 portant sur l'année 2024 ([data.education.gouv](https://data.education.gouv.fr))

bien-dans-ma-ville.fr

Villes autour de Revest-Saint-Martin

Ville	Habitants	Superficie	Pop densité	Pop active	Taux chômage	Revenu moyen	Prix immobilier
Fontienne	129	8 km ²	16 h/km ²	44.2%	3.1%	21 610 €/an	2 531 €/m ²
Montlaux	209	19 km ²	11 h/km ²	37.8%	2.9%	20 150 €/an	1 207 €/m ²
Saint-Étienne-les-Orgues (5 avis)	1 286	48 km ²	27 h/km ²	37.4%	7%	20 660 €/an	2 035 €/m ²
Sigonce	419	20 km ²	21 h/km ²	43.7%	5.5%	20 830 €/an	1 955 €/m ²
Cruis (2 avis)	655	36 km ²	18 h/km ²	36.3%	4.6%	20 490 €/an	2 768 €/m ²
Ongles	358	31 km ²	12 h/km ²	42.7%	5.3%	21 230 €/an	2 793 €/m ²
Mallefougasse-Augès	327	19 km ²	17 h/km ²	38.2%	3.7%	23 980 €/an	2 591 €/m ²
Forcalquier (9 avis)	5 222	42 km ²	124 h/km ²	38.3%	7.1%	20 570 €/an	2 331 €/m ²
Lardiers	143	30 km ²	5 h/km ²	38.5%	7.7%	16 780 €/an	1 528 €/m ²
Limans	385	21 km ²	18 h/km ²	43.1%	5.2%	18 550 €/an	2 018 €/m ²
Ganagobie	89	10 km ²	9 h/km ²	50.6%	6.7%	NC	2 353 €/m ²
Lurs	385	22 km ²	18 h/km ²	43.1%	6.5%	23 840 €/an	2 545 €/m ²
Peyruis (2 avis)	2 798	23 km ²	122 h/km ²	45.9%	5%	22 080 €/an	1 710 €/m ²
Pierrerue	529	10 km ²	53 h/km ²	47.4%	5.1%	23 110 €/an	2 412 €/m ²
L'Hospitalet	99	19 km ²	5 h/km ²	31.3%	2%	NC	1 847 €/m ²

bien-dans-ma-ville.fr



Vous aimez votre ville ? Notez-la !

Et faites-nous part de vos remarques constructives



Avec

BIEN dans
ma **VILLE** 