



Version web

Ville de Reventin-Vaugris

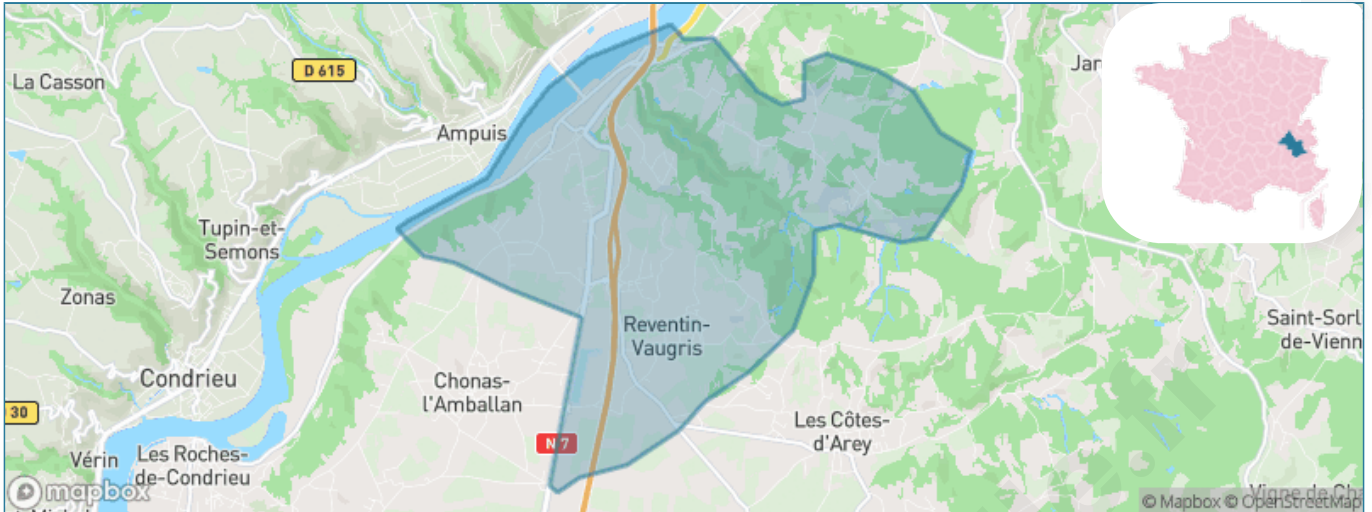
Présenté par

BIEN dans
ma **VILLE** 

Sommaire

Situation géographique	3
Statistiques sur la population	4
Evolution du nombre d'habitants	4
Tranche d'âge	5
0-14 ans	5
15-29 ans	5
30-44 ans	5
45-59 ans	5
60-74 ans	5
75-89 ans	5
90 ans et +	5
Activité professionnelle	5
Agriculteurs	5
Artisans, Commerçants	5
Cadres et sup.	5
Professions intermédiaires	5
Employé	5
Ouvrier	5
Retraité	5
Autres	5
Niveau de diplôme	6
Sans diplôme ou CEP	6
Brevet, BEPC, DNB	6
CAP-BEP ou équivalent	6
BAC ou équivalent	6
BAC+2	6
BAC+3 ou +4	6
BAC+5 ou plus	6
Composition des ménages	6
Couple sans enfant	6
Couple avec enfant(s)	6
Famille monoparentale	6
Colocation / Autre	6
Personnes seules	6
Profils électoraux	7
Premier tour	7
Sécurité	8
Evolution du nombre d'infractions	8
Pour comparer	9
Services à la population	10
Commerce	10
Éducation	10
Villes autour de Reventin-Vaugris	12

Situation géographique



i Informations clés

- **Région** : Auvergne-Rhône-Alpes
- **Département** : Isère
- **Code postal** : 38121
- **Superficie** : 18 km²



Statistiques sur la population



Nombre d'habitants

2 035



Age moyen

41 ans



Pop active

49.8%



Taux chômage

6%



Pop densité

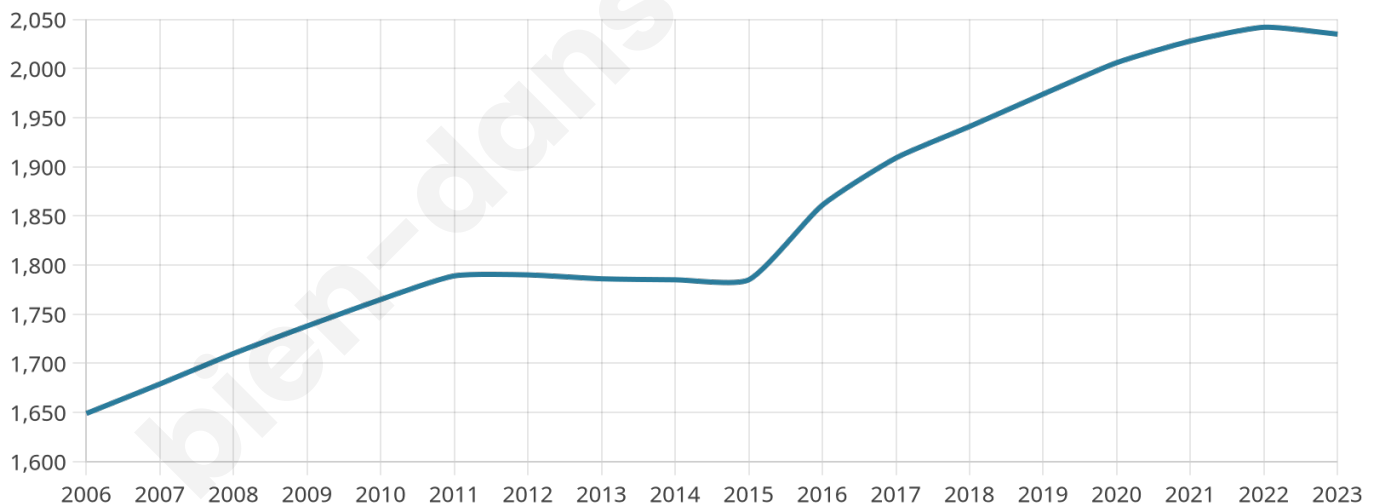
113 h/km²



Revenu moyen

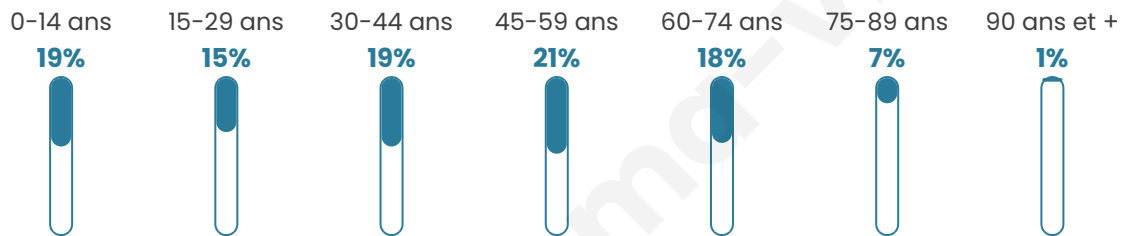
26 300 €/an

Evolution du nombre d'habitants

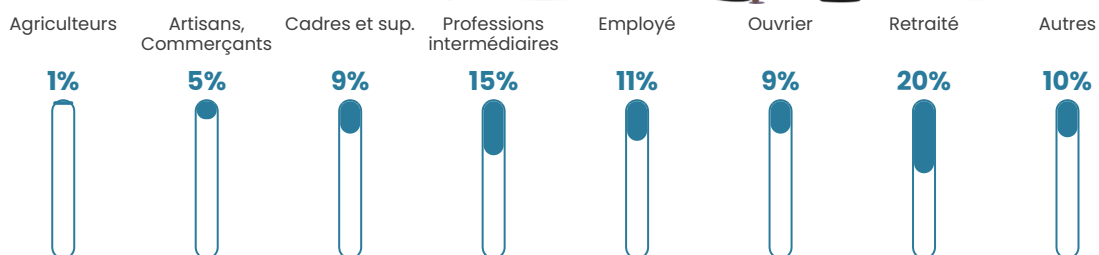


Sources : Institut national de la statistique et des études économiques (insee) selon Les dernières parutions officielles de 2024 portant sur les années 2020, 2021 et 2022.


Tranche d'âge



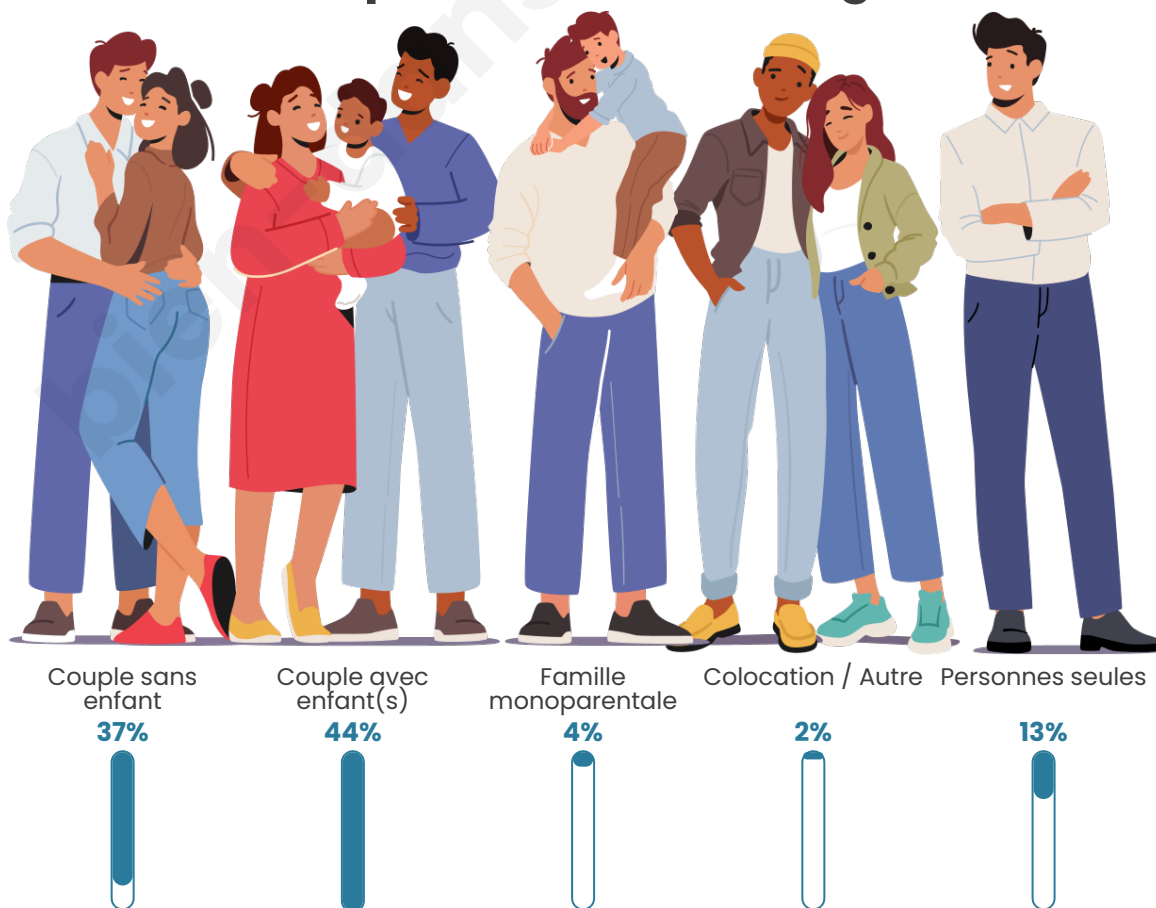
Activité professionnelle



Niveau de diplôme














Composition des ménages



Profils électoraux

Premier tour

	Marine LE PEN	29.70 %
	Emmanuel MACRON	27.54 %
	Jean-Luc MÉLENCHON	15.89 %
	Éric ZEMMOUR	9.32 %
	Valérie PÉCRESSE	5.32 %
	Yannick JADOT	3.58 %
	Jean LASSALLE	2.25 %
	Anne HIDALGO	2.00 %
	Nicolas DUPONT-AIGNAN	1.91 %
	Fabien ROUSSEL	1.16 %
	Philippe POUTOU	0.83 %
	Nathalie ARTHAUD	0.50 %



1 482 inscrits

Participation : 83.06%

Votes blancs : 2.19%

Votes nuls : 0.16%

Second tour

	Emmanuel MACRON	51,53 %
	Marine LE PEN	48,47 %

1 484 inscrits

Participation : 79.92%

Votes blancs : 7.34%

Votes nuls : 2.02%

Sécurité



Agressions physiques / sexuelles

0



Cambriolages

9



Vols / dégradations

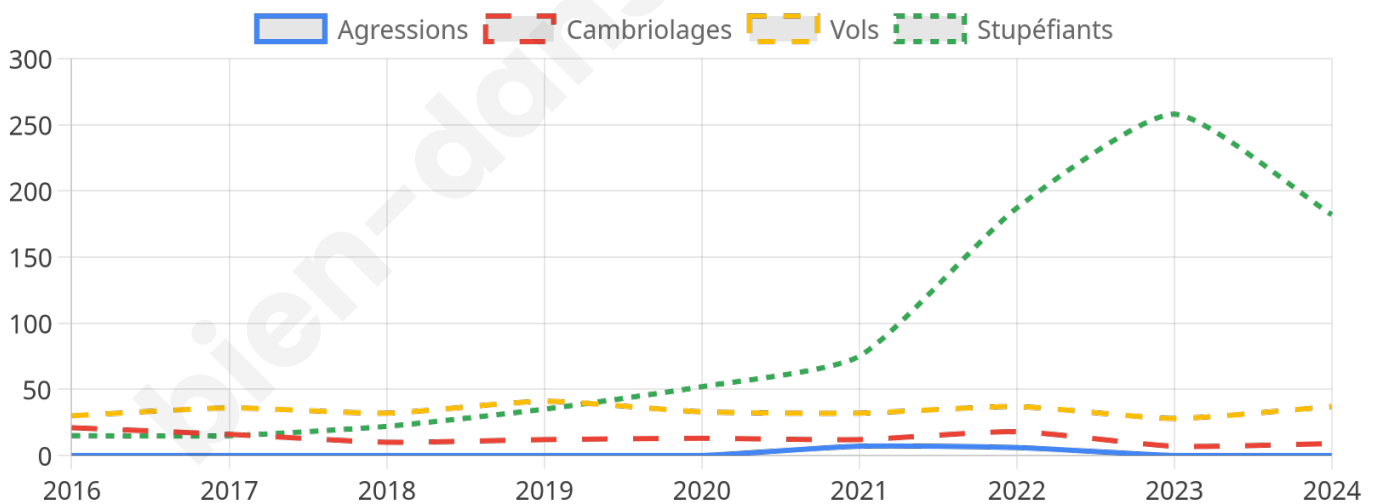
37



Stupéfiants

182

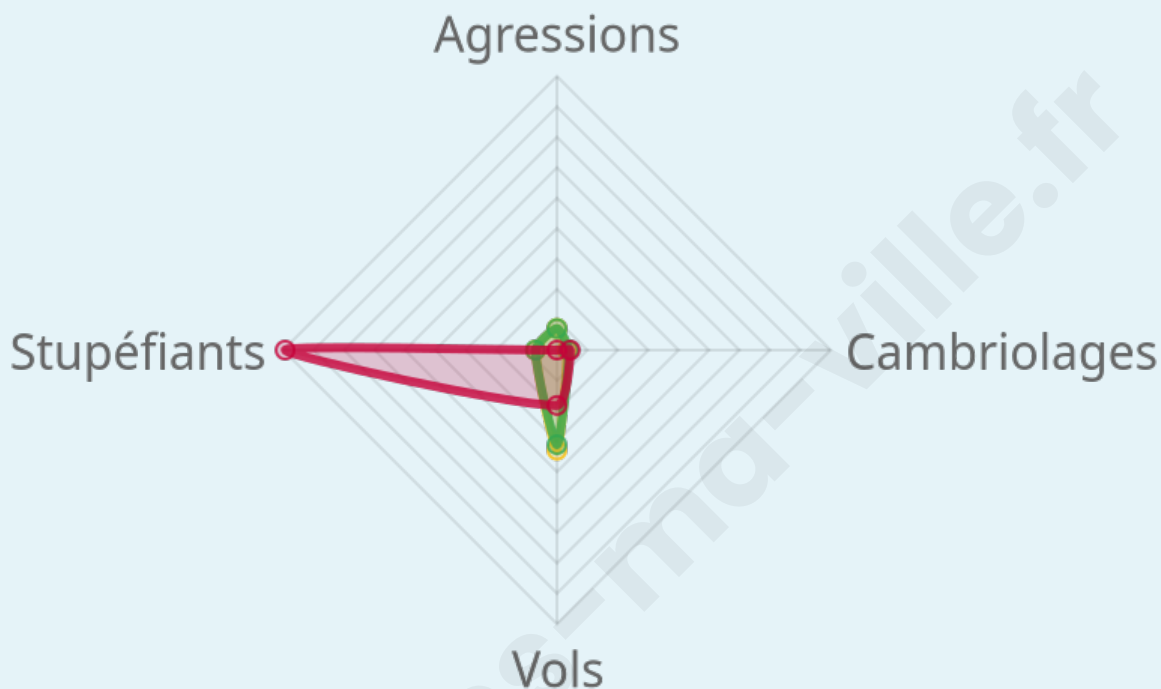
Evolution du nombre d'infractions



Pour comparer

(en proportion du nombre d'habitants)

■ Ville ■ Département ■ Région



Sources : Bases statistiques communale, départementale et régionale de la délinquance enregistrée par la police et la gendarmerie nationales selon les dernières parutions officielles de 2025 portant sur l'année 2024 ([data.gouv](https://data.gouv.fr)).

Agressions physiques / sexuelles : Violences sexuelles, coups et blessures volontaires intrafamiliaux, coups et blessures volontaires, autres coups, blessures volontaires et vols violents sans arme.

Cambriolages : Cambriolages de logements.

Vols : Vols avec armes, vols d'accessoires sur véhicules, vols dans les véhicules, vols de véhicules, vols sans violence contre des personnes, destructions, dégradations volontaires et escroqueries.

Stupéfiants : Trafic de stupéfiants dont (AFD) et usage de stupéfiants.

Services à la population



Commerce

Hypermarché	X <u>Saint-Clair-du-Rhône</u> 6km
Supermarché	X <u>Chonas-l'Amballan</u> 1km
Superette	3
Boulangerie	1
Boucherie	X <u>Ampuis</u> 4km
Restaurant	1
Garage	7
Station-service	1
Banque	X <u>Ampuis</u> 3km
La poste	1
Coiffeur	4
Tabac	X <u>Ampuis</u> 3km
Bars / discothèque	1
Bibliothèque	X <u>Vienne</u> 7km
Cinéma	X <u>Saint-Clair-du-Rhône</u> 5km
Vétérinaire	X <u>Les Côtes-d'Are</u> 4km



Santé

Pharmacie	X <u>Les Côtes-d'Are</u> 3km
Hôpital	X <u>Vienne</u> 7km
Laboratoire d'analyses médicales	X <u>Condrieu</u> 5km
Etablissement pour handicapé	X <u>Ampuis</u> 3km
EHPA	X <u>Ampuis</u> 3km
Médecin	1
Dentiste	X <u>Les Côtes-d'Are</u> 3km
Chirurgien	X <u>Sainte-Colombe</u> 6km
Dermatologue	X <u>Saint-Maurice-l'Exil</u> 10km
Anesthésiste	X <u>Sainte-Colombe</u> 6km
Gastro-entérologue	X <u>Vienne</u> 7km
Gynécologue	X <u>Sainte-Colombe</u> 6km
Cancérologue	X <u>Lyon</u> 30km
Neurologue	X <u>Vienne</u> 7km
Ophthalmologue	X <u>Sainte-Colombe</u> 6km
ORL	X <u>Saint-Romain-en-Gal</u> 7km
Cardiologue	X <u>Vienne</u> 6km
Pédiatre	X <u>Vienne</u> 6km
Pneumologue	X <u>Vienne</u> 7km
Psychologue	X <u>Vienne</u> 7km
Radiologue	X <u>Sainte-Colombe</u> 6km
Rhumatologue	X <u>Sainte-Colombe</u> 6km
Sage-femme	X <u>Ampuis</u> 3km



Éducation

Crèche	X <u>Chonas-l'Amballan</u> 2km
Ecole maternelle Public	X <u>Les Côtes-d'Are</u> 3km
Ecole maternelle Privé	X <u>Lyon</u> 31km
Ecole primaire Public	1
Ecole primaire Privé	1
Collège Public	X <u>Condrieu</u> 4km
Collège Privé	X <u>Condrieu</u> 5km
Lycée Public	X <u>Vienne</u> 4km
Lycée Privé	X <u>Vienne</u> 7km

Sources : Base Sirene des entreprises et de leurs établissements selon les dernières parutions officielles de 2025 portant sur l'année 2024 ([data.gouv](#)). Liste, localisation et tarifs des professionnels de santé selon les dernières parutions officielles de 2025 portant sur l'année 2024 ([opendatasoft](#)) et FINISS Extraction du Fichier des établissements selon les dernières parutions officielles de 2025 portant sur l'année 2024 ([data.gouv](#)). Adresse et géolocalisation des établissements d'enseignement du premier et second degrés selon les

bien-dans-ma-ville.fr

Villes autour de Reventin-Vaugris

Ville	Habitants	Superficie	Pop densité	Pop active	Taux chômage	Revenu moyen	Prix immobilier
Chonas-l'Amballan (1 avis)	1 729	7 km ²	247 h/km ²	48%	3.5%	28 690 €/an	2 236 €/m ²
Ampuis (6 avis)	2 769	15 km ²	185 h/km ²	48.4%	2.4%	26 440 €/an	2 072 €/m ²
Les Côtes-d'Arey (3 avis)	2 023	24 km ²	84 h/km ²	49.3%	2.5%	29 200 €/an	2 357 €/m ²
Tupin-et-Semons	653	8 km ²	82 h/km ²	49.3%	2.1%	27 690 €/an	1 696 €/m ²
Saint-Prim	1 478	7 km ²	211 h/km ²	46.4%	3.5%	27 870 €/an	2 041 €/m ²
Auberives-sur-Varèze	1 501	7 km ²	214 h/km ²	51.6%	4.6%	24 310 €/an	1 880 €/m ²
Cheyssieu (3 avis)	1 074	8 km ²	134 h/km ²	46.5%	3.4%	27 280 €/an	1 552 €/m ²
Les Roches-de-Condrieu	2 055	1 km ²	2 055 h/km ²	46.4%	4.2%	22 780 €/an	2 832 €/m ²
Vernioz (2 avis)	1 521	11 km ²	138 h/km ²	48.5%	2.5%	26 580 €/an	2 385 €/m ²
Saint-Clair-du-Rhône (4 avis)	3 778	7 km ²	540 h/km ²	46.8%	4%	24 810 €/an	2 043 €/m ²
Condrieu (5 avis)	3 957	9 km ²	440 h/km ²	43.4%	3.9%	23 490 €/an	2 077 €/m ²
Saint-Cyr-sur-le-Rhône	1 286	6 km ²	214 h/km ²	46.7%	2.4%	31 000 €/an	3 162 €/m ²
Sainte-Colombe (3 avis)	2 036	1 km ²	2 036 h/km ²	45%	4.4%	24 540 €/an	2 496 €/m ²
Vienne (32 avis)	31 778	22 km ²	1 444 h/km ²	44.9%	5.3%	21 320 €/an	2 024 €/m ²
Clonas-sur-Varèze	1 535	6 km ²	256 h/km ²	49.5%	2.9%	26 890 €/an	2 440 €/m ²

bien-dans-ma-ville.fr



Vous aimez votre ville ? Notez-la !

Et faites-nous part de vos remarques constructives



Avec

BIEN dans
ma **VILLE** 