



Version web

Ville de Revel-Tourdan

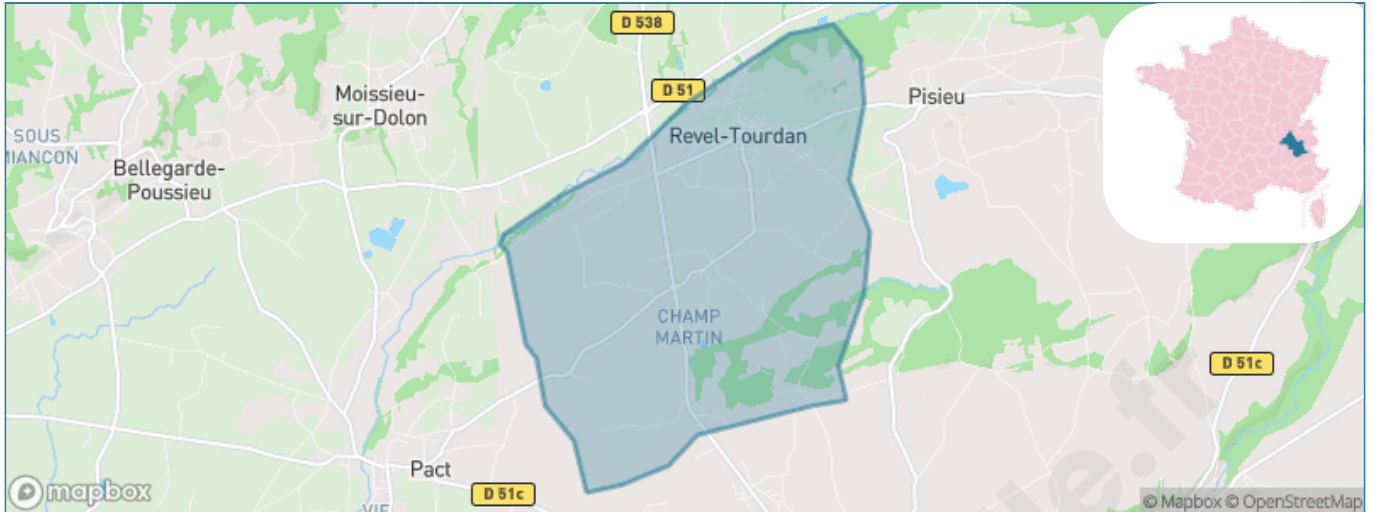
Présenté par



Sommaire

Situation géographique	3
Statistiques sur la population	4
Evolution du nombre d'habitants	4
Tranche d'âge	5
0-14 ans	5
15-29 ans	5
30-44 ans	5
45-59 ans	5
60-74 ans	5
75-89 ans	5
90 ans et +	5
Activité professionnelle	5
Agriculteurs	5
Artisans, Commerçants	5
Cadres et sup.	5
Professions intermédiaires	5
Employé	5
Ouvrier	5
Retraité	5
Autres	5
Niveau de diplôme	6
Sans diplôme ou CEP	6
Brevet, BEPC, DNB	6
CAP-BEP ou équivalent	6
BAC ou équivalent	6
BAC+2	6
BAC+3 ou +4	6
BAC+5 ou plus	6
Composition des ménages	6
Couple sans enfant	6
Couple avec enfant(s)	6
Famille monoparentale	6
Colocation / Autre	6
Personnes seules	6
Profils électoraux	7
Premier tour	7
Sécurité	8
Evolution du nombre d'infractions	8
Pour comparer	9
Services à la population	10
Commerce	10
Éducation	10
Villes autour de Revel-Tourdan	11

Situation géographique



i Informations clés

- **Région** : Auvergne-Rhône-Alpes
- **Département** : Isère
- **Code postal** : 38270
- **Superficie** : 11 km²



Statistiques sur la population



Nombre d'habitants

1 050



Age moyen

43 ans



Pop active

47.4%



Taux chômage

6.4%



Pop densité

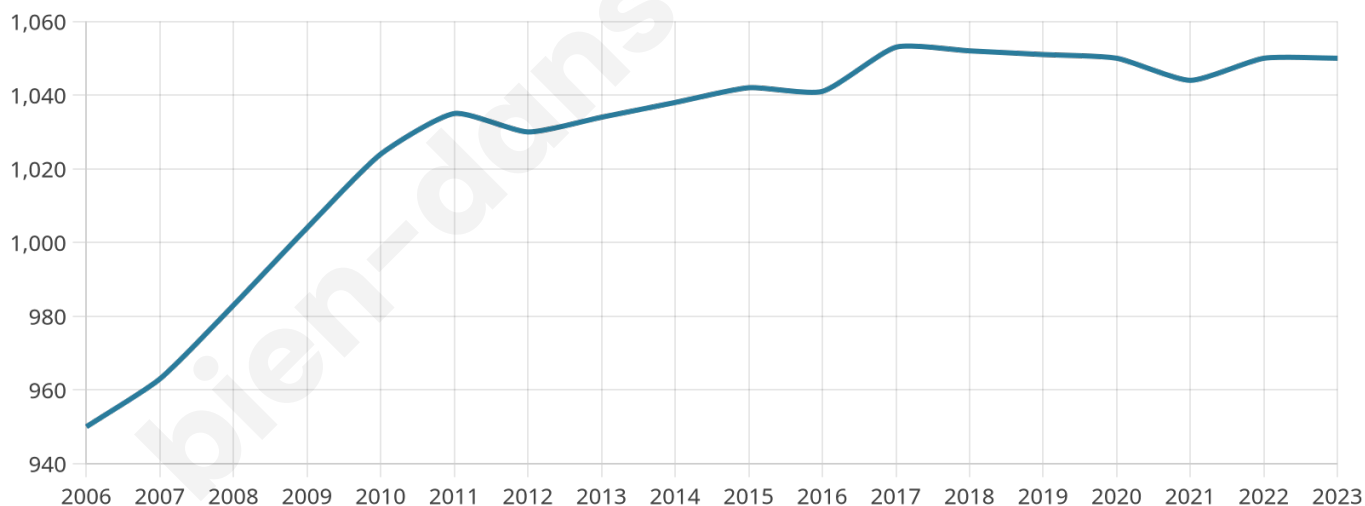
95 h/km²



Revenu moyen

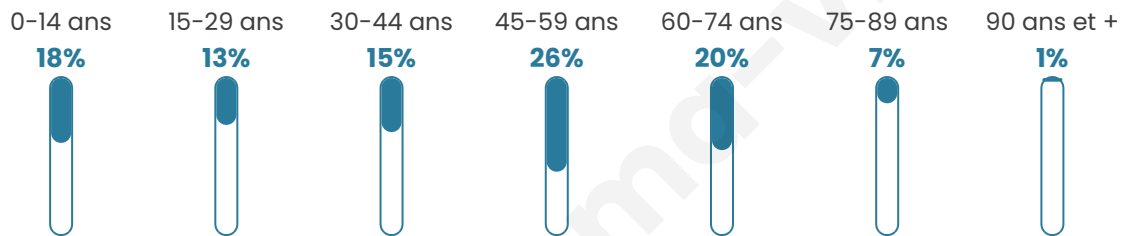
23 490 €/an

Evolution du nombre d'habitants

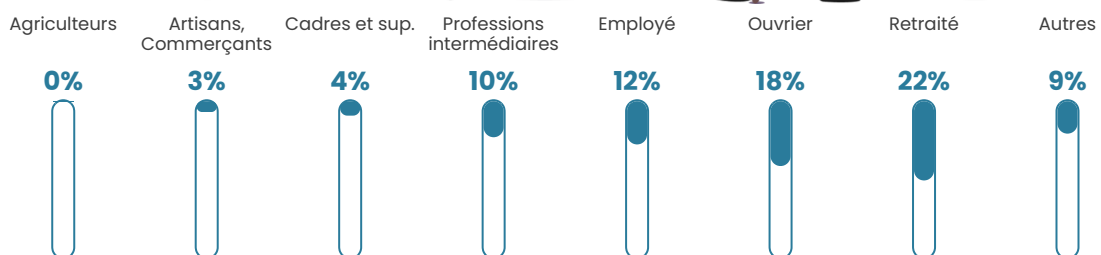


Sources : Institut national de la statistique et des études économiques (insee) selon Les dernières parutions officielles de 2024 portant sur les années 2020, 2021 et 2022.

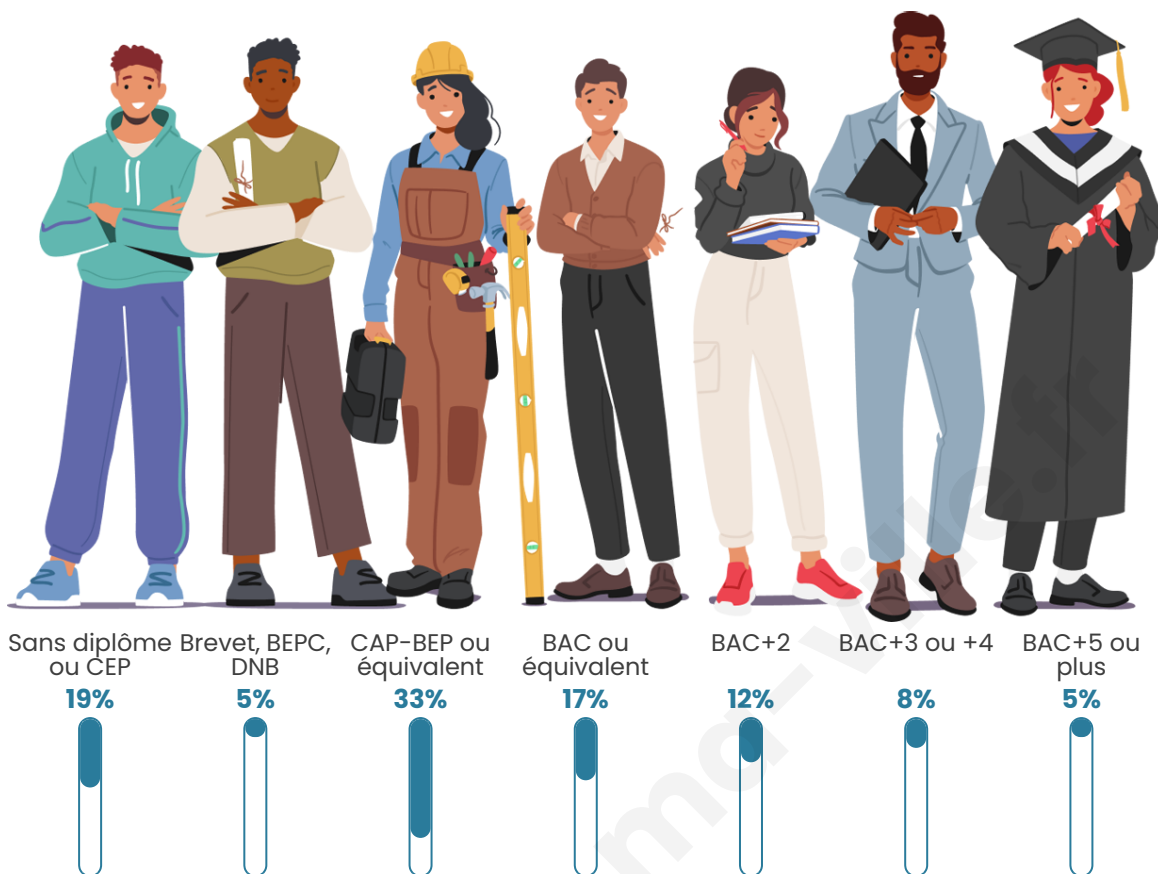
Tranche d'âge




Activité professionnelle



Niveau de diplôme







Composition des ménages



Profils électoraux

Premier tour

	Marine LE PEN	33.77 %
	Emmanuel MACRON	24.06 %
	Jean-Luc MÉLENCHON	17.83 %
	Yannick JADOT	4.78 %
	Nicolas DUPONT-AIGNAN	4.64 %
	Valérie PÉCRESSE	3.77 %
	Éric ZEMMOUR	3.48 %
	Jean LASSALLE	3.33 %
	Anne HIDALGO	1.88 %
	Fabien ROUSSEL	0.87 %
	Philippe POUTOU	0.87 %
	Nathalie ARTHAUD	0.72 %



873 inscrits

Participation : 81.44%

Votes blancs : 2.53%

Votes nuls : 0.42%

Second tour

	Emmanuel MACRON	47,11 %
	Marine LE PEN	52,89 %

873 inscrits

Participation : 80.07%

Votes blancs : 6.87%

Votes nuls : 1.43%

Sécurité



Agressions physiques / sexuelles

0



Cambriolages

0



Vols / dégradations

0



Stupéfiants

0

Evolution du nombre d'infractions



Pour comparer

(en proportion du nombre d'habitants)

Ville Département Région



Sources : Bases statistiques communale, départementale et régionale de la délinquance enregistrée par la police et la gendarmerie nationales selon les dernières parutions officielles de 2025 portant sur l'année 2024 ([data.gouv](https://data.gouv.fr)).

Agressions physiques / sexuelles : Violences sexuelles, coups et blessures volontaires intrafamiliaux, coups et blessures volontaires, autres coups, blessures volontaires et vols violents sans arme.

Cambriolages : Cambriolages de logements.

Vols : Vols avec armes, vols d'accessoires sur véhicules, vols dans les véhicules, vols de véhicules, vols sans violence contre des personnes, destructions, dégradations volontaires et escroqueries.

Stupéfiants : Trafic de stupéfiants dont (AFD) et usage de stupéfiants.

Services à la population



Commerce

Hypermarché	X <u>Salaise-sur-Sanne</u> 18km
Supermarché	1
Superette	X <u>Pact</u> 5km
Boulangerie	1
Boucherie	X <u>Pact</u> 5km
Restaurant	1
Garage	1
Station-service	1
Banque	X <u>Beaurepaire</u> 5km
La poste	X <u>Primarette</u> 2km
Coiffeur	2
Tabac	X <u>Beaurepaire</u> 5km
Bars / discothèque	X <u>Beaurepaire</u> 5km
Bibliothèque	X <u>Beaurepaire</u> 6km
Cinéma	X <u>Chanas</u> 18km
Vétérinaire	X <u>Saint-Barthélemy</u> 5km



Santé

Pharmacie	X <u>Beaurepaire</u> 5km
Hôpital	X <u>Vienne</u> 20km
Laboratoire d'analyses médicales	X <u>Beaurepaire</u> 5km
Etablissement pour handicapé	X <u>Beaurepaire</u> 5km
EHPA	X <u>Beaurepaire</u> 5km
Médecin	X <u>Pact</u> 5km
Dentiste	X <u>Beaurepaire</u> 5km
Chirurgien	X <u>Roussillon</u> 17km
Dermatologue	X <u>Le Péage-de-Roussillon</u> 18km
Anesthésiste	X <u>Roussillon</u> 17km
Gastro-entérologue	X <u>Vienne</u> 20km
Gynécologue	X <u>Sainte-Colombe</u> 20km
Cancérologue	X <u>Lyon</u> 41km
Neurologue	X <u>Vienne</u> 20km
Ophtalmologue	X <u>Roussillon</u> 17km
ORL	X <u>Roussillon</u> 17km
Cardiologue	X <u>Le Péage-de-Roussillon</u> 18km
Pédiatre	X <u>La Côte-Saint-André</u> 18km
Pneumologue	X <u>Le Péage-de-Roussillon</u> 18km
Psychologue	X <u>Faramans</u> 10km
Radiologue	X <u>Roussillon</u> 17km
Rhumatologue	X <u>Sainte-Colombe</u> 20km
Sage-femme	1



Éducation

Crèche	1
Ecole maternelle Public	X <u>Pisieu</u> 2km
Ecole maternelle Privé	X <u>Lyon</u> 43km
Ecole primaire Public	1
Ecole primaire Privé	X <u>Beaurepaire</u> 5km
Collège Public	X <u>Beaurepaire</u> 6km
Collège Privé	X <u>Beaurepaire</u> 5km
Lycée Public	X <u>La Côte-Saint-André</u> 18km
Lycée Privé	X <u>Saint-Jean-de-Bournay</u> 16km

Sources : Base Sirene des entreprises et de leurs établissements selon les dernières parutions officielles de 2025 portant sur l'année 2024 ([data.gouv](https://data.gouv.fr)). Liste, localisation et tarifs des professionnels de santé selon les dernières parutions officielles de 2025 portant sur l'année 2024 ([opendatasoft](https://opendatasoft.com)) et FINISS Extraction du Fichier des établissements selon les dernières parutions officielles de 2025 portant sur l'année 2024 ([data.gouv](https://data.gouv.fr)). Adresse et géolocalisation des établissements d'enseignement du premier et second degrés selon les dernières parutions officielles de 2025 portant sur l'année 2024 ([data.education.gouv](https://data.education.gouv.fr))

Villes autour de Revel-Tourdan

Ville	Habitants	Superficie	Pop densité	Pop active	Taux chômage	Revenu moyen	Prix immobilier
Pisieu (1 avis)	524	18 km ²	29 h/km ²	49.4%	3.8%	22 950 €/an	1 431 €/m ²
Primarette	686	21 km ²	33 h/km ²	49.1%	3.8%	24 330 €/an	1 862 €/m ²
Moissieu-sur-Dolon	747	14 km ²	53 h/km ²	46.9%	2.7%	23 200 €/an	1 490 €/m ²
Saint-Barthélemy	923	8 km ²	115 h/km ²	42.4%	7.2%	21 420 €/an	1 409 €/m ²
Pact	863	9 km ²	96 h/km ²	48.1%	4.5%	22 360 €/an	1 045 €/m ²
Beaurepaire (1 avis)	5 010	18 km ²	278 h/km ²	40%	5.2%	20 040 €/an	1 282 €/m ²
Cour-et-Buis	920	13 km ²	71 h/km ²	49.6%	4.9%	25 410 €/an	1 889 €/m ²
Bellegarde-Poussieu	1 007	16 km ²	63 h/km ²	49.9%	3.8%	25 860 €/an	1 858 €/m ²
Pommier-de-Beaurepaire (3 avis)	731	19 km ²	38 h/km ²	45.3%	5.1%	22 690 €/an	1 457 €/m ²
Montseveroux	999	16 km ²	62 h/km ²	50.8%	3.7%	25 480 €/an	2 695 €/m ²
Saint-Julien-de-l'Herms	165	9 km ²	18 h/km ²	44.8%	3%	23 150 €/an	1 637 €/m ²
Lapeyrouse-Mornay (2 avis)	1 178	11 km ²	107 h/km ²	46.4%	5.1%	22 060 €/an	1 953 €/m ²
Pajay (1 avis)	1 036	14 km ²	74 h/km ²	48.4%	5.1%	22 440 €/an	1 893 €/m ²
Monsteroux-Milieu	768	8 km ²	96 h/km ²	52.5%	4.4%	25 810 €/an	1 934 €/m ²
Jarcieu (1 avis)	1 135	6 km ²	189 h/km ²	47.6%	4.6%	23 560 €/an	1 448 €/m ²

bien-dans-ma-ville.fr



Vous aimez votre ville ? Notez-la !

Et faites-nous part de vos remarques constructives



Avec

BIEN dans ma **VILLE** 