



Version web

Ville de Revel

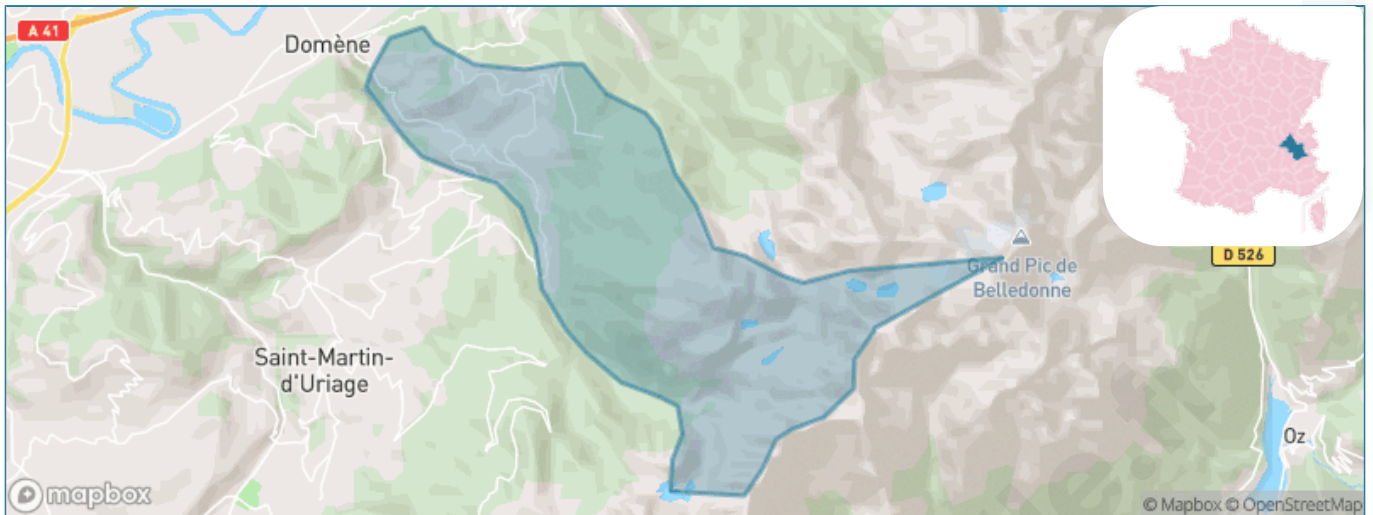
Présenté par

BIEN dans
ma **VILLE** 

Sommaire

Situation géographique	3
Statistiques sur la population	4
Evolution du nombre d'habitants	4
Tranche d'âge	5
0-14 ans	5
15-29 ans	5
30-44 ans	5
45-59 ans	5
60-74 ans	5
75-89 ans	5
90 ans et +	5
Activité professionnelle	5
Agriculteurs	5
Artisans, Commerçants	5
Cadres et sup.	5
Professions intermédiaires	5
Employé	5
Ouvrier	5
Retraité	5
Autres	5
Niveau de diplôme	6
Sans diplôme ou CEP	6
Brevet, BEPC, DNB	6
CAP-BEP ou équivalent	6
BAC ou équivalent	6
BAC+2	6
BAC+3 ou +4	6
BAC+5 ou plus	6
Composition des ménages	6
Couple sans enfant	6
Couple avec enfant(s)	6
Famille monoparentale	6
Colocation / Autre	6
Personnes seules	6
Profils électoraux	7
Premier tour	7
Sécurité	8
Evolution du nombre d'infractions	8
Pour comparer	9
Services à la population	10
Commerce	10
Éducation	10
Villes autour de Revel	12

Situation géographique



i Informations clés

- **Région** : Auvergne-Rhône-Alpes
- **Département** : Isère
- **Code postal** : 38420
- **Superficie** : 29 km²



La Région
Auvergne-Rhône-Alpes



Statistiques sur la population



Nombre d'habitants

1 312



Age moyen

42 ans



Pop active

50.5%



Taux chômage

3%



Pop densité

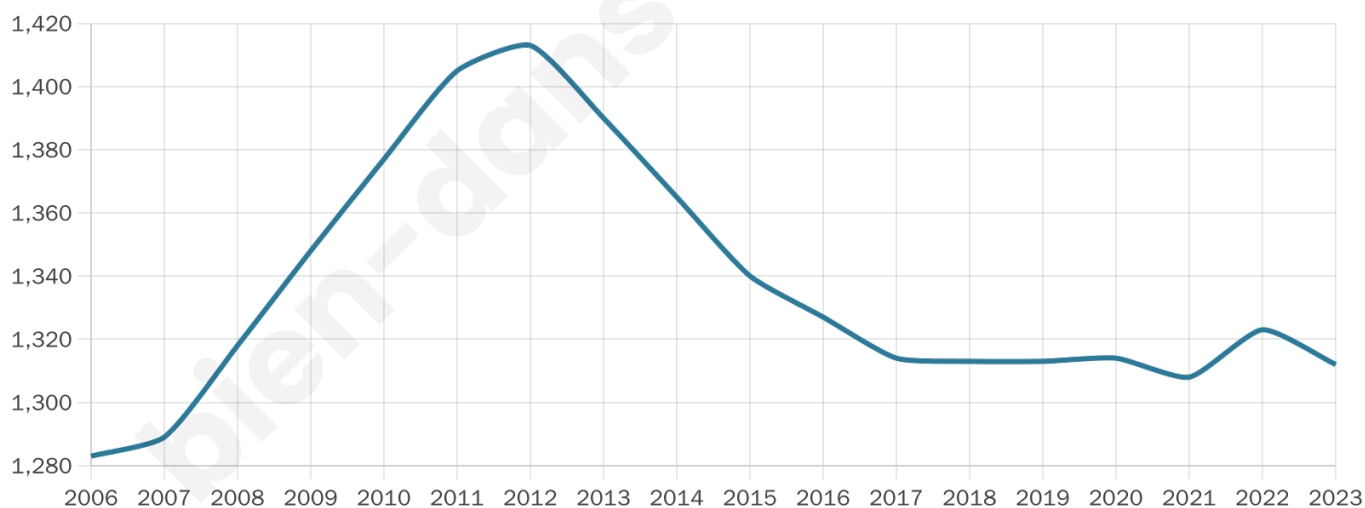
45 h/km²



Revenu moyen

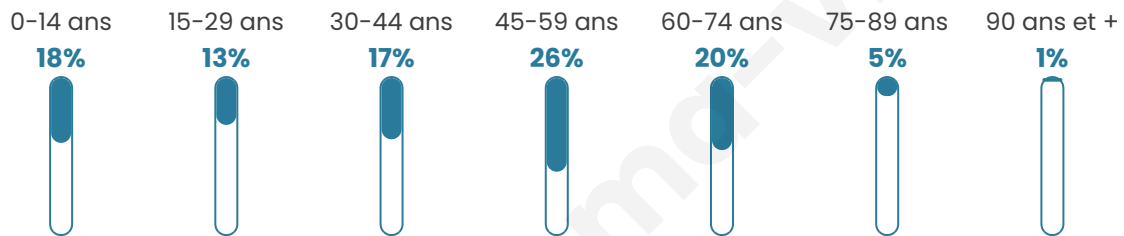
32 290 €/an

Evolution du nombre d'habitants

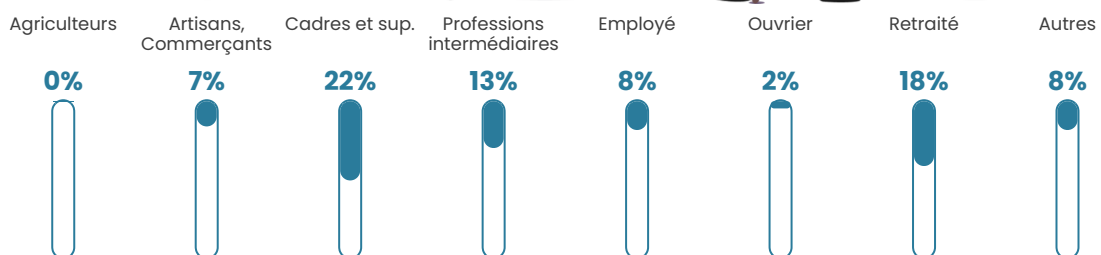


Sources : Institut national de la statistique et des études économiques (insee) selon Les dernières parutions officielles de 2024 portant sur les années 2020, 2021 et 2022.

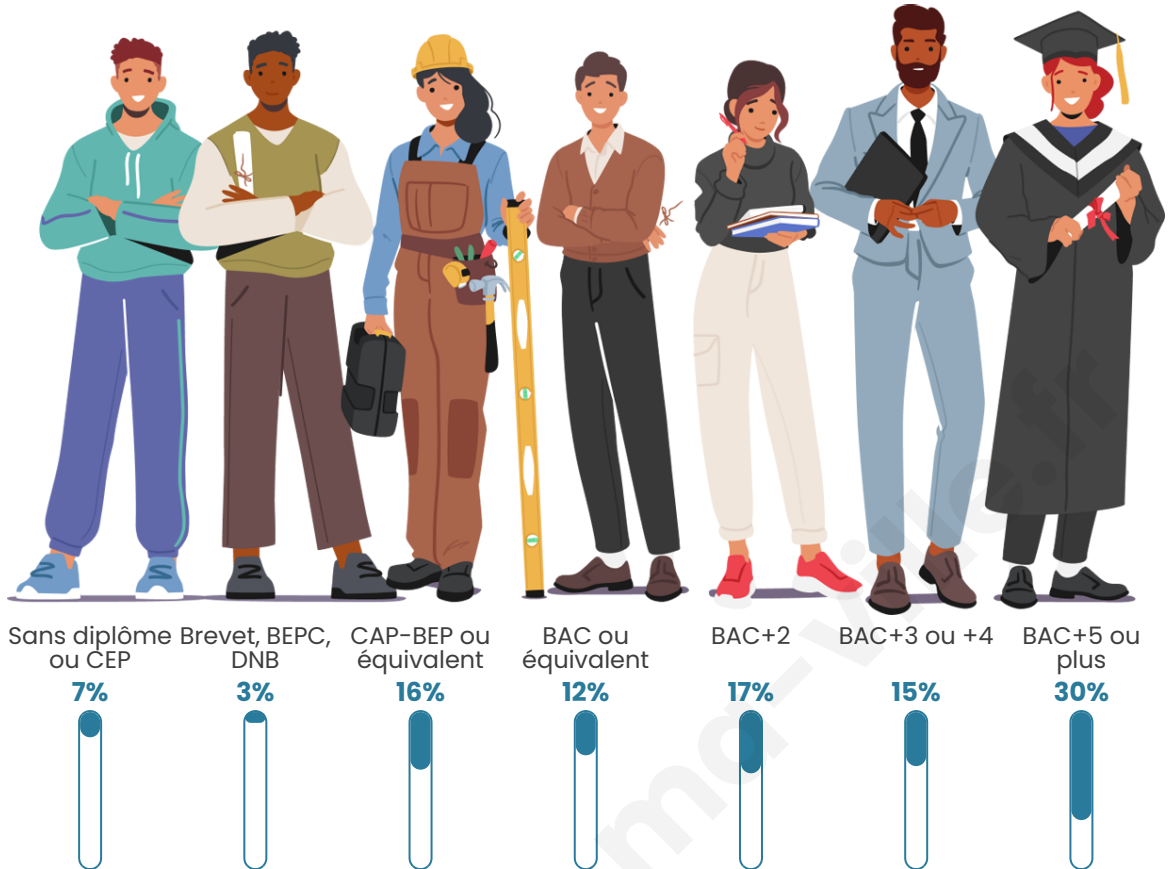
Tranche d'âge




Activité professionnelle



Niveau de diplôme














Composition des ménages



Profils électoraux

Premier tour

	Emmanuel MACRON	29.89 %
	Jean-Luc MÉLENCHON	25.78 %
	Marine LE PEN	14.64 %
	Yannick JADOT	11.33 %
	Éric ZEMMOUR	4.91 %
	Valérie PÉCRESE	3.91 %
	Anne HIDALGO	3.01 %
	Fabien ROUSSEL	2.41 %
	Nicolas DUPONT-AIGNAN	2.11 %
	Jean LASSALLE	1.20 %
	Philippe POUTOU	0.70 %
	Nathalie ARTHAUD	0.10 %



1 213 inscrits

Participation : 84.01%

Votes blancs : 1.86%

Votes nuls : 0.29%

Second tour

	Emmanuel MACRON	76,23 %
	Marine LE PEN	23,77 %

1 213 inscrits

Participation : 78.81%

Votes blancs : 7.53%

Votes nuls : 1.36%

Sécurité



Agressions physiques / sexuelles

0



Cambriolages

5



Vols / dégradations

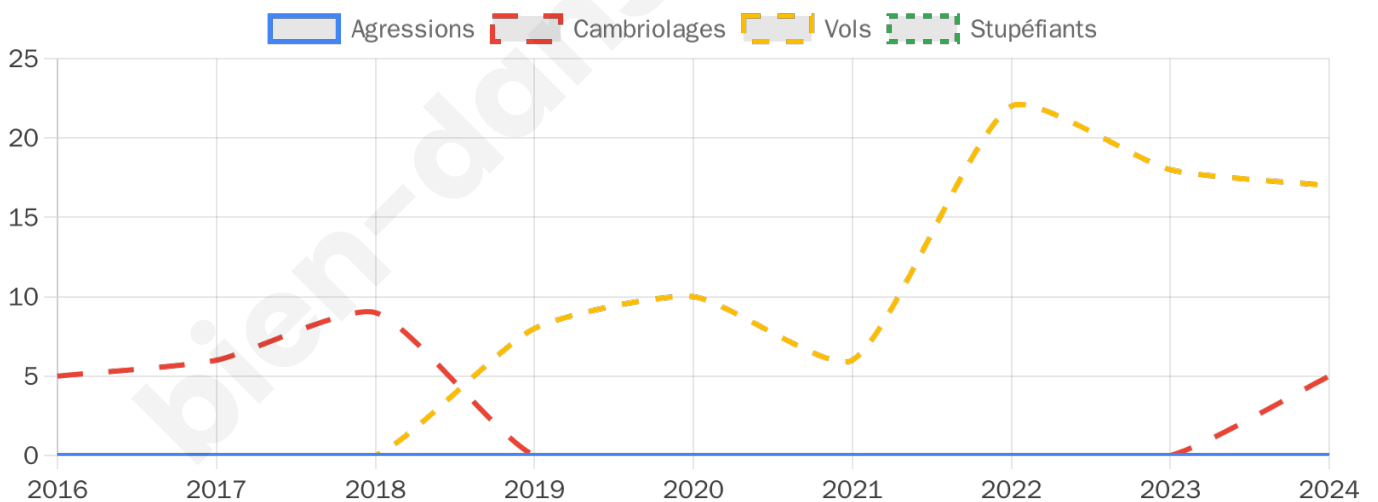
17



Stupéfiants

0

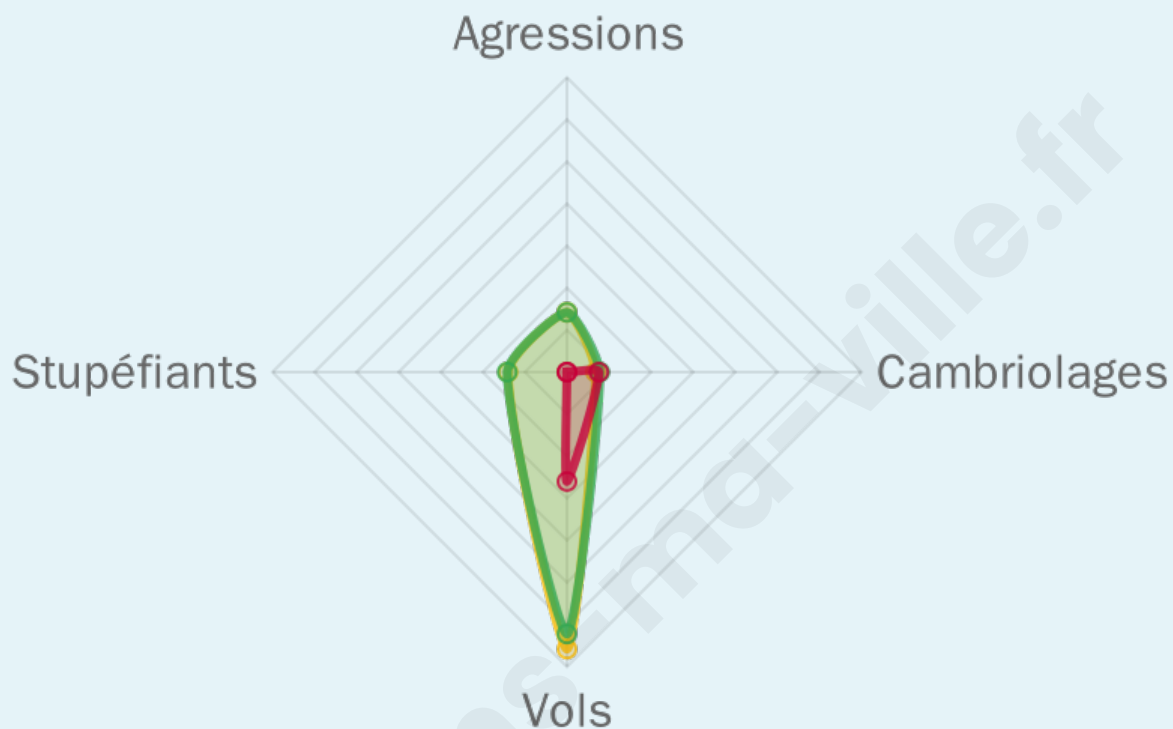
Evolution du nombre d'infractions



Pour comparer

(en proportion du nombre d'habitants)

■ Ville ■ Département ■ Région



Sources : Bases statistiques communale, départementale et régionale de la délinquance enregistrée par la police et la gendarmerie nationales selon les dernières parutions officielles de 2025 portant sur l'année 2024 ([data.gouv](https://data.gouv.fr)).

Agresions physiques / sexuelles : Violences sexuelles, coups et blessures volontaires intrafamiliaux, coups et blessures volontaires, autres coups, blessures volontaires et vols violents sans arme.

Cambriolages : Cambriolages de logements.

Vols : Vols avec armes, vols d'accessoires sur véhicules, vols dans les véhicules, vols de véhicules, vols sans violence contre des personnes, destructions, dégradations volontaires et escroqueries.

Stupéfiants : Trafic de stupéfiants dont (AFD) et usage de stupéfiants.

Services à la population



Commerce

Hypermarché	X <u>Meylan</u> 8km
Supermarché	X <u>Le Versoud</u> 3km
Superette	X <u>Domène</u> 3km
Boulangerie	1
Boucherie	X <u>Domène</u> 3km
Restaurant	2
Garage	1
Station-service	X <u>Le Versoud</u> 2km
Banque	X <u>Domène</u> 3km
La poste	X <u>Domène</u> 3km
Coiffeur	1
Tabac	X <u>Villard-Bonnot</u> 6km
Bars / discothèque	X <u>Domène</u> 3km
Bibliothèque	X <u>La Combe-de-Lancey</u> 4km
Cinéma	X <u>Saint-Martin-d'Hères</u> 8km
Vétérinaire	1



Santé

Pharmacie	X <u>Saint-Martin-d'Uriage</u> 0km
Hôpital	X <u>Domène</u> 3km
Laboratoire d'analyses médicales	X <u>Domène</u> 3km
Etablissement pour handicapé	X <u>Saint-Ismier</u> 6km
EHPA	X <u>Domène</u> 3km
Médecin	1
Dentiste	X <u>Domène</u> 3km
Chirurgien	X <u>Meylan</u> 7km
Dermatologue	X <u>Meylan</u> 7km
Anesthésiste	X <u>Meylan</u> 8km
Gastro-entérologue	X <u>Montbonnot-Saint-Martin</u> 6km
Gynécologue	X <u>Meylan</u> 7km
Cancérologue	X <u>Challes-les-Eaux</u> 41km
Neurologue	X <u>Saint-Ismier</u> 6km
Ophthalmologue	X <u>Saint-Ismier</u> 6km
ORL	X <u>Saint-Martin-d'Hères</u> 8km
Cardiologue	X <u>Saint-Ismier</u> 6km
Pédiatre	X <u>Gières</u> 6km
Pneumologue	X <u>Saint-Ismier</u> 6km
Psychologue	X <u>Domène</u> 3km
Radiologue	X <u>Saint-Ismier</u> 6km
Rhumatologue	X <u>Saint-Martin-d'Uriage</u> 5km
Sage-femme	X <u>Le Versoud</u> 4km



Éducation

Crèche	1
Ecole maternelle Public	1
Ecole maternelle Privé	X <u>Grenoble</u> 13km
Ecole primaire Public	1
Ecole primaire Privé	X <u>Saint-Martin-d'Uriage</u> 4km
Collège Public	X <u>Domène</u> 3km
Collège Privé	X <u>Gières</u> 6km
Lycée Public	X <u>Saint-Ismier</u> 7km
Lycée Privé	X <u>Saint-Martin-d'Hères</u> 8km

Sources : Base Sirene des entreprises et de leurs établissements selon les dernières parutions officielles de 2025 portant sur l'année 2024 ([data.gouv](https://data.gouv.fr)). Liste, localisation et tarifs des professionnels de santé selon les dernières parutions officielles de 2025 portant sur l'année 2024 ([opendatasoft](https://opendatasoft.com)) et FINISS Extraction du Fichier des établissements selon les dernières parutions officielles de 2025 portant sur l'année 2024 ([data.gouv](https://data.gouv.fr)). Adresse et géolocalisation des établissements d'enseignement du premier et second degrés selon les

bien-dans-ma-ville.fr

Villes autour de Revel

Ville	Habitants	Superficie	Pop densité	Pop active	Taux chômage	Revenu moyen	Prix immobilier
Le Versoud (3 avis)	4 900	6 km ²	817 h/km ²	51.3%	3.2%	26 690 €/an	3 043 €/m ²
Saint-Jean-le-Vieux	280	4 km ²	70 h/km ²	53.2%	1.8%	31 620 €/an	2 167 €/m ²
Domène (5 avis)	6 835	5 km ²	1 367 h/km ²	48.7%	3.6%	24 200 €/an	2 407 €/m ²
Murianette	910	6 km ²	152 h/km ²	49.3%	2.4%	28 880 €/an	4 450 €/m ²
Saint-Martin-d'Uriage (1 avis)	5 587	29 km ²	193 h/km ²	47.1%	3%	32 610 €/an	2 926 €/m ²
Venon (3 avis)	841	4 km ²	210 h/km ²	44.8%	1.3%	32 850 €/an	3 621 €/m ²
Villard-Bonnot (1 avis)	7 509	5 km ²	1 502 h/km ²	49.2%	3.7%	24 600 €/an	2 504 €/m ²
La Combe-de-Lancey	745	18 km ²	41 h/km ²	48.7%	3.5%	29 540 €/an	2 613 €/m ²
Chamrousse (3 avis)	453	13 km ²	35 h/km ²	53.9%	2.6%	21 620 €/an	2 096 €/m ²
Saint-Mury-Monteymond	342	11 km ²	31 h/km ²	51.2%	1.8%	27 860 €/an	2 567 €/m ²
Gières (10 avis)	7 376	6 km ²	1 229 h/km ²	48.4%	4.7%	26 010 €/an	3 008 €/m ²
Sainte-Agnès	548	26 km ²	21 h/km ²	50.7%	3.1%	28 920 €/an	3 246 €/m ²
Saint-Nazaire-les-Eymes	3 016	8 km ²	377 h/km ²	45.6%	2.5%	34 260 €/an	3 419 €/m ²
Biviers (3 avis)	2 377	6 km ²	396 h/km ²	38.2%	2.5%	38 860 €/an	3 985 €/m ²
Montbonnot-Saint-Martin (5 avis)	5 698	6 km ²	950 h/km ²	45.9%	2.9%	33 450 €/an	4 110 €/m ²

bien-dans-ma-ville.fr



Vous aimez votre ville ? Notez-la !

Et faites-nous part de vos remarques constructives



Avec

BIEN dans ma **VILLE** 