



Version web

Ville de Reuilly-Sauvigny

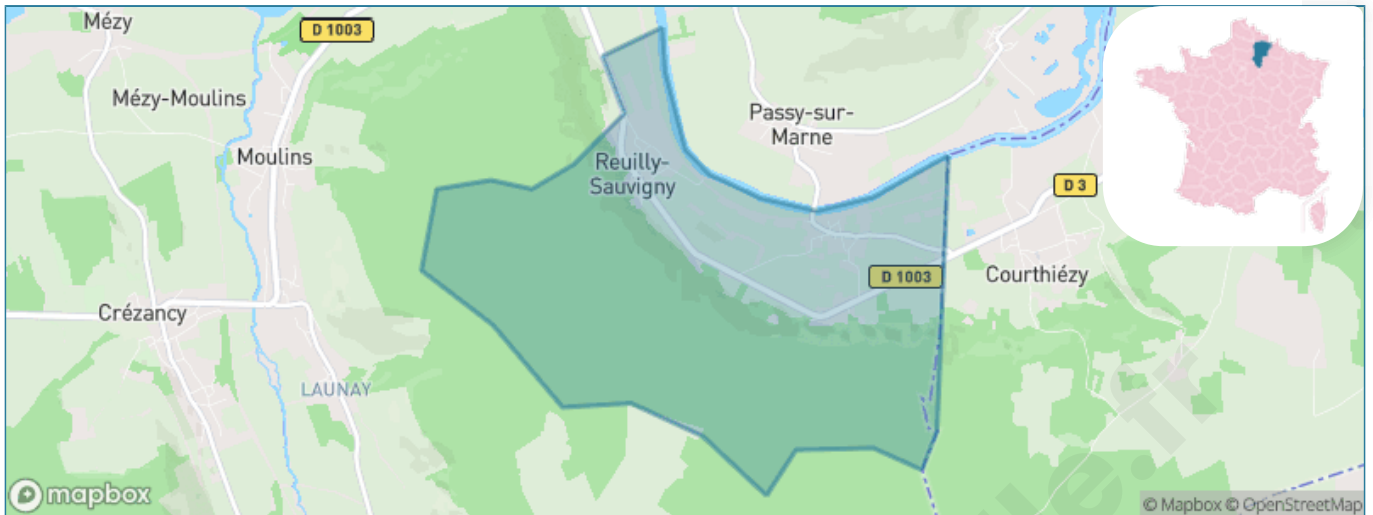
Présenté par

BIEN dans
ma **VILLE** 

Sommaire

Situation géographique	3
Statistiques sur la population	4
Evolution du nombre d'habitants	4
Tranche d'âge	5
0-14 ans	5
15-29 ans	5
30-44 ans	5
45-59 ans	5
60-74 ans	5
75-89 ans	5
90 ans et +	5
Activité professionnelle	5
Agriculteurs	5
Artisans, Commerçants	5
Cadres et sup.	5
Professions intermédiaires	5
Employé	5
Ouvrier	5
Retraité	5
Autres	5
Niveau de diplôme	6
Sans diplôme ou CEP	6
Brevet, BEPC, DNB	6
CAP-BEP ou équivalent	6
BAC ou équivalent	6
BAC+2	6
BAC+3 ou +4	6
BAC+5 ou plus	6
Composition des ménages	6
Couple sans enfant	6
Couple avec enfant(s)	6
Famille monoparentale	6
Colocation / Autre	6
Personnes seules	6
Profils électoraux	7
Premier tour	7
Sécurité	8
Evolution du nombre d'infractions	8
Pour comparer	9
Services à la population	10
Commerce	10
Éducation	10
Villes autour de Reuilly-Sauvigny	12

Situation géographique



i Informations clés

- **Région** : Hauts-de-France
- **Département** : Aisne
- **Code postal** : 02850
- **Superficie** : 6 km²



Statistiques sur la population



Nombre d'habitants

225



Age moyen

40 ans



Pop active

44.4%



Taux chômage

7.8%



Pop densité

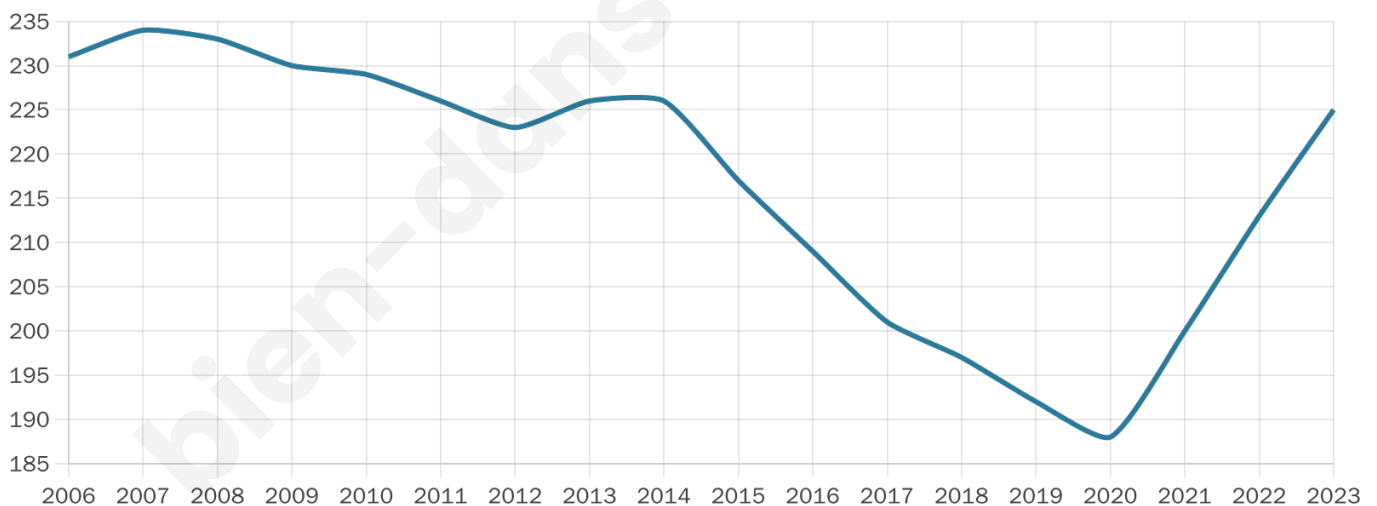
38 h/km²



Revenu moyen

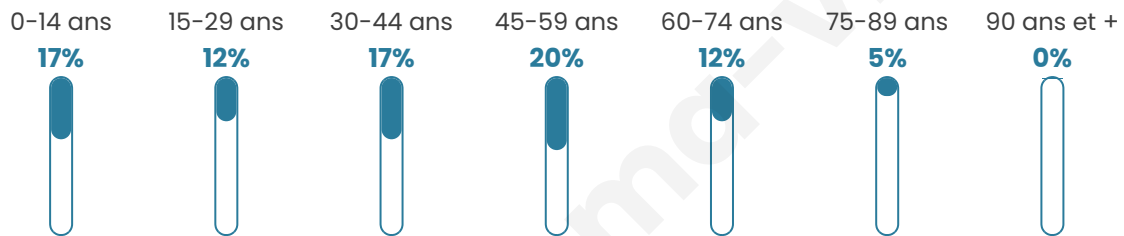
22 630 €/an

Evolution du nombre d'habitants

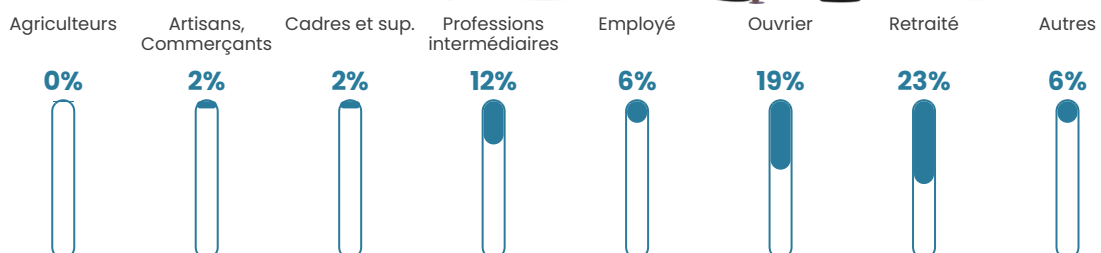


Sources : Institut national de la statistique et des études économiques (insee) selon Les dernières parutions officielles de 2024 portant sur les années 2020, 2021 et 2022.

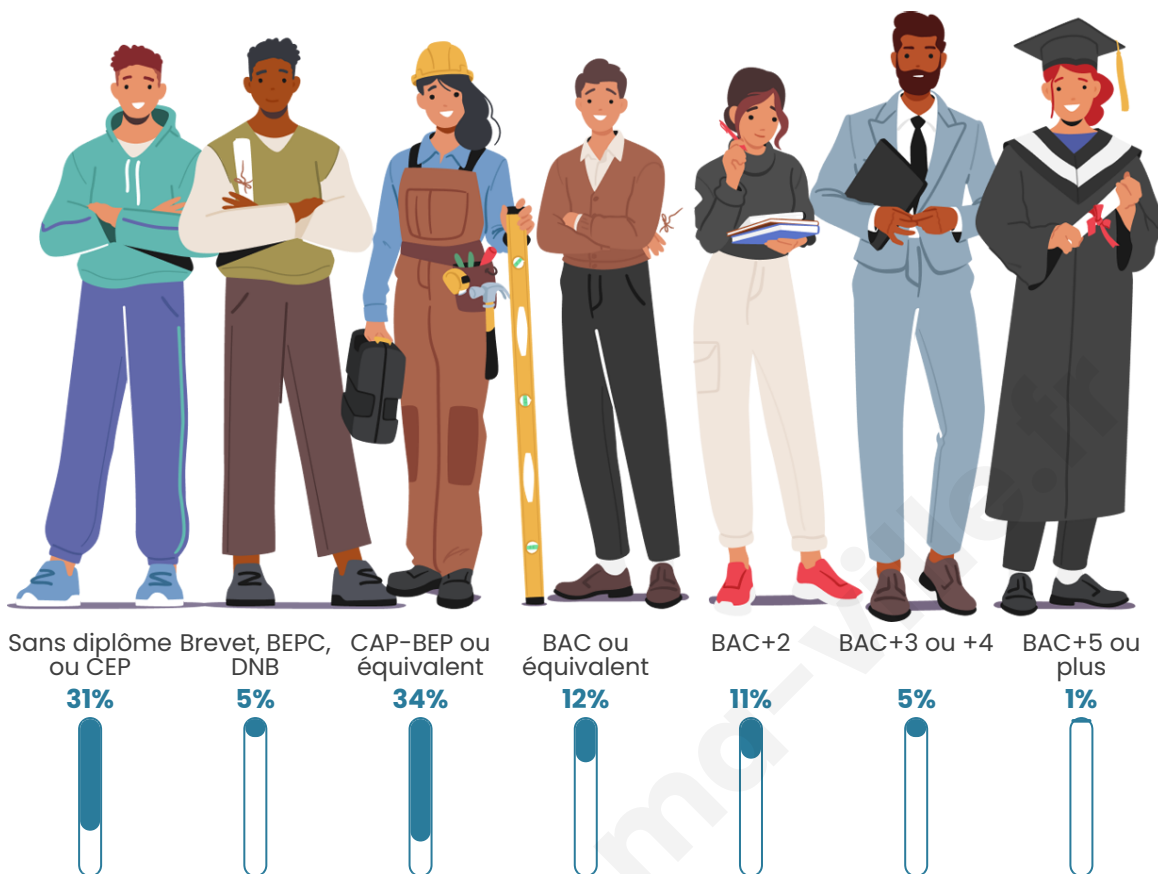
Tranche d'âge




Activité professionnelle



Niveau de diplôme












Composition des ménages



Profils électoraux

Premier tour

	Marine LE PEN	46.49 %
	Emmanuel MACRON	18.42 %
	Jean-Luc MÉLENCHON	7.89 %
	Éric ZEMMOUR	5.26 %
	Valérie PÉCRESSE	5.26 %
	Nicolas DUPONT-AIGNAN	5.26 %
	Jean LASSALLE	4.39 %
	Yannick JADOT	2.63 %
	Anne HIDALGO	1.75 %
	Nathalie ARTHAUD	0.88 %
	Fabien ROUSSEL	0.88 %
	Philippe POUTOU	0.88 %



162 inscrits

Participation : 72.84%

Votes blancs : 0.85%

Votes nuls : 2.54%

Second tour

	Emmanuel MACRON	40,71 %
	Marine LE PEN	59,29 %

162 inscrits

Participation : 75.93%

Votes blancs : 6.5%

Votes nuls : 1.63%

Sécurité



Agressions physiques / sexuelles

0



Cambriolages

0



Vols / dégradations

0



Stupéfiants

0

Evolution du nombre d'infractions



Pour comparer

(en proportion du nombre d'habitants)



Sources : Bases statistiques communale, départementale et régionale de la délinquance enregistrée par la police et la gendarmerie nationales selon les dernières parutions officielles de 2025 portant sur l'année 2024 ([data.gouv](https://data.gouv.fr)).

Agressions physiques / sexuelles : Violences sexuelles, coups et blessures volontaires intrafamiliaux, coups et blessures volontaires, autres coups, blessures volontaires et vols violents sans arme.

Cambriolages : Cambriolages de logements.

Vols : Vols avec armes, vols d'accessoires sur véhicules, vols dans les véhicules, vols de véhicules, vols sans violence contre des personnes, destructions, dégradations volontaires et escroqueries.

Stupéfiants : Trafic de stupéfiants dont (AFD) et usage de stupéfiants.

Services à la population



Commerce

Hypermarché	X <u>Château-Thierry</u> 12km
Supermarché	X <u>Crézancy</u> 3km
Superette	X <u>Jaulgonne</u> 3km
Boulangerie	X <u>Jaulgonne</u> 3km
Boucherie	X <u>Jaulgonne</u> 3km
Restaurant	X <u>Mézy-Moulins</u> 2km
Garage	X <u>Courtemont-Varennes</u> 1km
Station-service	X <u>Dormans</u> 6km
Banque	X <u>Dormans</u> 7km
La poste	X <u>Courtemont-Varennes</u> 1km
Coiffeur	X <u>Jaulgonne</u> 3km
Tabac	X <u>Crézancy</u> 3km
Bars / discothèque	X <u>Jaulgonne</u> 3km
Bibliothèque	X <u>Crézancy</u> 3km
Cinéma	X <u>Brasles</u> 9km
Vétérinaire	X <u>Condé-en-Brie</u> 7km



Santé

Pharmacie	X <u>Jaulgonne</u> 3km
Hôpital	X <u>Château-Thierry</u> 11km
Laboratoire d'analyses médicales	X <u>Château-Thierry</u> 11km
Etablissement pour handicapé	X <u>Dormans</u> 8km
EHPA	X <u>Courtemont-Varennes</u> 1km
Médecin	X <u>Jaulgonne</u> 2km
Dentiste	X <u>Dormans</u> 7km
Chirurgien	X <u>Château-Thierry</u> 11km
Dermatologue	X <u>Épernay</u> 30km
Anesthésiste	X <u>Château-Thierry</u> 11km
Gastro-entérologue	X <u>Château-Thierry</u> 11km
Gynécologue	X <u>Château-Thierry</u> 11km
Cancérologue	X <u>Bezannes</u> 37km
Neurologue	X <u>Bezannes</u> 37km
Ophtalmologue	X <u>Château-Thierry</u> 11km
ORL	X <u>Château-Thierry</u> 11km
Cardiologue	X <u>Château-Thierry</u> 11km
Pédiatre	X <u>Château-Thierry</u> 11km
Pneumologue	X <u>Château-Thierry</u> 12km
Psychologue	X <u>Château-Thierry</u> 11km
Radiologue	X <u>Château-Thierry</u> 11km
Rhumatologue	X <u>Épernay</u> 30km
Sage-femme	X <u>Condé-en-Brie</u> 7km



Éducation

Crèche	X <u>Courtemont-Varennes</u> 1km
Ecole maternelle Public	X <u>Monthurel</u> 5km
Ecole maternelle Privé	X <u>Fismes</u> 29km
Ecole primaire Public	X <u>Courtemont-Varennes</u> 1km
Ecole primaire Privé	X <u>Château-Thierry</u> 12km
Collège Public	X <u>Dormans</u> 6km
Collège Privé	X <u>Château-Thierry</u> 11km
Lycée Public	X <u>Crézancy</u> 4km
Lycée Privé	X <u>Château-Thierry</u> 11km

Sources : Base Sirene des entreprises et de leurs établissements selon les dernières parutions officielles de 2025 portant sur l'année 2024 ([data.gouv](#)). Liste, localisation et tarifs des professionnels de santé selon les dernières parutions officielles de 2025 portant sur l'année 2024 ([opendatasoft](#)) et FINISS Extraction du Fichier des établissements selon les dernières parutions officielles de 2025 portant sur l'année 2024 ([data.gouv](#)). Adresse et géolocalisation des établissements d'enseignement du premier et second degrés selon les

bien-dans-ma-ville.fr

Villes autour de Reuilly-Sauvigny

Ville	Habitants	Superficie	Pop densité	Pop active	Taux chômage	Revenu moyen	Prix immobilier
Courtemont-Varenes (1 avis)	361	6 km ²	60 h/km ²	42.9%	3.9%	21 750 €/an	1 358 €/m ²
Passy-sur-Marne	139	3 km ²	46 h/km ²	53.2%	2.9%	24 950 €/an	821 €/m ²
Barzy-sur-Marne	380	7 km ²	54 h/km ²	48.7%	5.5%	25 580 €/an	1 651 €/m ²
Jaulgonne	672	1 km ²	672 h/km ²	42.1%	6.4%	22 640 €/an	1 369 €/m ²
Mézy-Moulins	558	4 km ²	140 h/km ²	41.9%	4.7%	21 980 €/an	1 326 €/m ²
Connigis	306	5 km ²	61 h/km ²	56.9%	7.2%	22 390 €/an	1 341 €/m ²
Chartèves	361	8 km ²	45 h/km ²	50.1%	3.6%	24 770 €/an	1 269 €/m ²
Courthiézy	339	5 km ²	68 h/km ²	46.9%	3.8%	24 590 €/an	NC
Crézancy	1 166	7 km ²	167 h/km ²	48%	6.8%	20 650 €/an	1 530 €/m ²
Trélou-sur-Marne (1 avis)	952	20 km ²	48 h/km ²	47.3%	4.3%	22 890 €/an	976 €/m ²
Mont-Saint-Père	684	10 km ²	68 h/km ²	48.4%	5.4%	24 070 €/an	1 414 €/m ²
Fossoy (3 avis)	535	7 km ²	76 h/km ²	44.5%	3%	24 890 €/an	1 526 €/m ²
Le Charmel	323	9 km ²	36 h/km ²	46.4%	3.7%	22 620 €/an	1 583 €/m ²
Monthurel	135	3 km ²	45 h/km ²	53.3%	4.4%	25 900 €/an	2 437 €/m ²
Celles-lès-Condé	88	3 km ²	29 h/km ²	50%	2.3%	NC	1 714 €/m ²

bien-dans-ma-ville.fr



Vous aimez votre ville ? Notez-la !

Et faites-nous part de vos remarques constructives



Avec

BIEN dans ma **VILLE** 