



Version web

Ville de Reugny

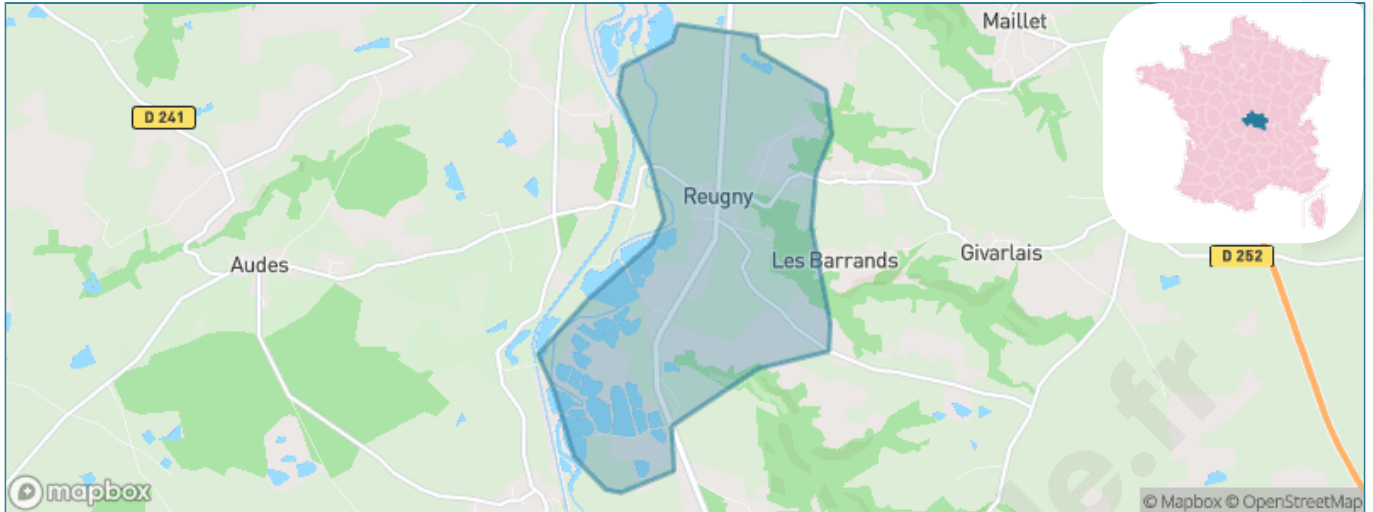
Présenté par

BIEN dans
ma **VILLE** 

Sommaire

Situation géographique	3
Statistiques sur la population	4
Evolution du nombre d'habitants	4
Tranche d'âge	5
0-14 ans	5
15-29 ans	5
30-44 ans	5
45-59 ans	5
60-74 ans	5
75-89 ans	5
90 ans et +	5
Activité professionnelle	5
Agriculteurs	5
Artisans, Commerçants	5
Cadres et sup.	5
Professions intermédiaires	5
Employé	5
Ouvrier	5
Retraité	5
Autres	5
Niveau de diplôme	6
Sans diplôme ou CEP	6
Brevet, BEPC, DNB	6
CAP-BEP ou équivalent	6
BAC ou équivalent	6
BAC+2	6
BAC+3 ou +4	6
BAC+5 ou plus	6
Composition des ménages	6
Couple sans enfant	6
Couple avec enfant(s)	6
Famille monoparentale	6
Colocation / Autre	6
Personnes seules	6
Profils électoraux	7
Premier tour	7
Sécurité	8
Evolution du nombre d'infractions	8
Pour comparer	9
Services à la population	10
Commerce	10
Éducation	10
Villes autour de Reugny	11

Situation géographique



i Informations clés

- **Région** : Auvergne-Rhône-Alpes
- **Département** : Allier
- **Code postal** : 03190
- **Superficie** : 7 km²



Statistiques sur la population



Nombre d'habitants

266



Age moyen

48 ans



Pop active

40.2%



Taux chômage

6.6%



Pop densité

38 h/km²



Revenu moyen

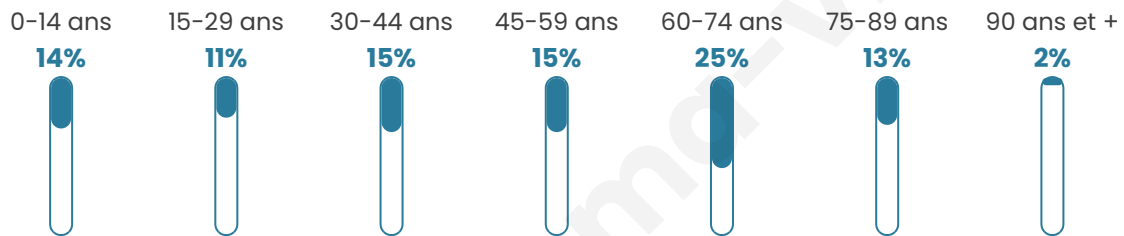
22 020 €/an

Evolution du nombre d'habitants

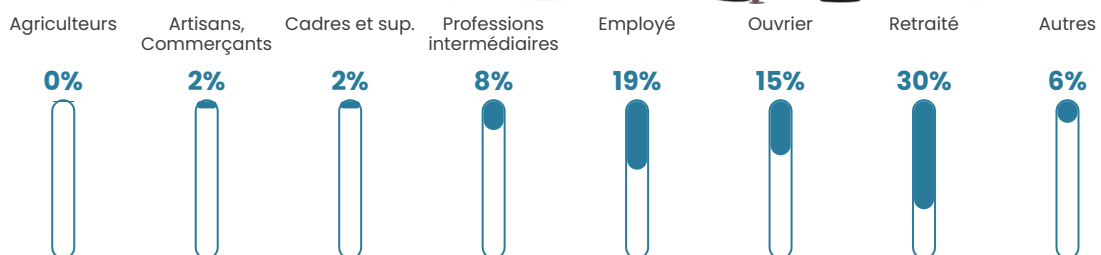


Sources : Institut national de la statistique et des études économiques (insee) selon Les dernières parutions officielles de 2024 portant sur les années 2020, 2021 et 2022.


Tranche d'âge




Activité professionnelle



Niveau de diplôme








Composition des ménages



Profils électoraux

Premier tour

	Emmanuel MACRON	30.94 %
	Marine LE PEN	24.31 %
	Jean-Luc MÉLENCHON	16.02 %
	Éric ZEMMOUR	9.39 %
	Fabien ROUSSEL	6.63 %
	Jean LASSALLE	3.87 %
	Valérie PÉCRESE	2.76 %
	Anne HIDALGO	1.66 %
	Yannick JADOT	1.66 %
	Philippe POUTOU	1.10 %
	Nicolas DUPONT-AIGNAN	1.10 %
	Nathalie ARTHAUD	0.55 %



221 inscrits

Participation : 83.71%

Votes blancs : 1.08%

Votes nuls : 1.08%

Second tour

	Emmanuel MACRON	47,44 %
	Marine LE PEN	52,56 %

221 inscrits

Participation : 78.73%

Votes blancs : 5.75%

Votes nuls : 4.6%

Sécurité



Agressions physiques / sexuelles

0



Cambriolages

0



Vols / dégradations

0



Stupéfiants

0

Evolution du nombre d'infractions



Pour comparer

(en proportion du nombre d'habitants)



Sources : Bases statistiques communale, départementale et régionale de la délinquance enregistrée par la police et la gendarmerie nationales selon les dernières parutions officielles de 2025 portant sur l'année 2024 ([data.gouv](https://data.gouv.fr)).

Agressions physiques / sexuelles : Violences sexuelles, coups et blessures volontaires intrafamiliaux, coups et blessures volontaires, autres coups, blessures volontaires et vols violents sans arme.

Cambriolages : Cambriolages de logements.

Vols : Vols avec armes, vols d'accessoires sur véhicules, vols dans les véhicules, vols de véhicules, vols sans violence contre des personnes, destructions, dégradations volontaires et escroqueries.

Stupéfiants : Trafic de stupéfiants dont (AFD) et usage de stupéfiants.

Services à la population



Commerce

Hypermarché	X <u>Domérat</u> 12km
Supermarché	X <u>Vallon-en-Sully</u> 7km
Superette	X <u>Estivareilles</u> 5km
Boulangerie	X <u>Estivareilles</u> 5km
Boucherie	X <u>Venas</u> 12km
Restaurant	1
Garage	1
Station-service	X <u>Vallon-en-Sully</u> 8km
Banque	X <u>Vallon-en-Sully</u> 8km
La poste	X <u>Chazemais</u> 7km
Coiffeur	X <u>Vaux</u> 4km
Tabac	X <u>Hérisson</u> 9km
Bars / discothèque	X <u>Hérisson</u> 9km
Bibliothèque	X <u>Montluçon</u> 14km
Cinéma	X <u>Montluçon</u> 14km
Vétérinaire	X <u>Vallon-en-Sully</u> 8km



Santé

Pharmacie	X <u>Estivareilles</u> 5km
Hôpital	X <u>Saint-Angel</u> 14km
Laboratoire d'analyses médicales	X <u>Montluçon</u> 13km
Etablissement pour handicapé	X <u>Montluçon</u> 14km
EHPA	X <u>Vallon-en-Sully</u> 8km
Médecin	X <u>Estivareilles</u> 5km
Dentiste	X <u>Vallon-en-Sully</u> 8km
Chirurgien	X <u>Désertines</u> 14km
Dermatologue	X <u>Estivareilles</u> 5km
Anesthésiste	X <u>Désertines</u> 14km
Gastro-entérologue	X <u>Montluçon</u> 14km
Gynécologue	X <u>Montluçon</u> 14km
Cancérologue	X <u>Nevers</u> 71km
Neurologue	X <u>Montluçon</u> 14km
Ophthalmologue	X <u>Montluçon</u> 14km
ORL	X <u>Estivareilles</u> 5km
Cardiologue	X <u>Montluçon</u> 13km
Pédiatre	X <u>Fourchambault</u> 71km
Pneumologue	X <u>Désertines</u> 14km
Psychologue	X <u>Montluçon</u> 14km
Radiologue	X <u>Montluçon</u> 14km
Rhumatologue	X <u>Montluçon</u> 13km
Sage-femme	X <u>Désertines</u> 12km



Éducation

Crèche	X <u>Épineuil-le-Fleuriel</u> 11km
Ecole maternelle Public	X <u>Haut-Bocage</u> 3km
Ecole maternelle Privé	X <u>Bourges</u> 69km
Ecole primaire Public	1
Ecole primaire Privé	X <u>Montluçon</u> 14km
Collège Public	X <u>Vallon-en-Sully</u> 7km
Collège Privé	X <u>Montluçon</u> 14km
Lycée Public	X <u>Montluçon</u> 13km
Lycée Privé	X <u>Montluçon</u> 14km

Sources : Base Sirene des entreprises et de leurs établissements selon les dernières parutions officielles de 2025 portant sur l'année 2024 ([data.gouv](#)). Liste, localisation et tarifs des professionnels de santé selon les dernières parutions officielles de 2025 portant sur l'année 2024 ([opendatasoft](#)) et FINESS Extraction du Fichier des établissements selon les dernières parutions officielles de 2025 portant sur l'année 2024 ([data.gouv](#)). Adresse et géolocalisation des établissements d'enseignement du premier et second degrés selon les dernières parutions officielles de 2025 portant sur l'année 2024 ([data.education.gouv](#))

Villes autour de Reugny

Ville	Habitants	Superficie	Pop densité	Pop active	Taux chômage	Revenu moyen	Prix immobilier
Haut-Bocage	841	70 km ²	12 h/km ²	52.1%	8.4%	20 780 €/an	862 €/m ²
Nassigny	194	18 km ²	11 h/km ²	50%	8.8%	21 980 €/an	1 459 €/m ²
Audes (2 avis)	402	28 km ²	14 h/km ²	48.8%	3.7%	21 230 €/an	879 €/m ²
Vaux	1 165	18 km ²	65 h/km ²	48.6%	4.4%	22 840 €/an	1 161 €/m ²
Estivareilles	1 119	11 km ²	102 h/km ²	44.1%	3.1%	23 010 €/an	1 148 €/m ²
Chazemais	504	29 km ²	17 h/km ²	43.8%	3.4%	21 570 €/an	548 €/m ²
Vallon-en-Sully (1 avis)	1 457	38 km ²	38 h/km ²	39.5%	3.8%	20 790 €/an	762 €/m ²
Saint-Victor	2 100	23 km ²	91 h/km ²	43.6%	3.4%	24 700 €/an	843 €/m ²
Verneix	574	30 km ²	19 h/km ²	50.2%	5.7%	23 170 €/an	1 170 €/m ²
Hérisson (1 avis)	555	32 km ²	17 h/km ²	36.9%	4.7%	21 930 €/an	634 €/m ²
Épineuil-le-Fleuriel	436	41 km ²	11 h/km ²	42.2%	6.7%	20 140 €/an	835 €/m ²
Saint-Vitte	117	16 km ²	7 h/km ²	51.3%	8.5%	19 080 €/an	630 €/m ²
La Chapelaude (1 avis)	938	28 km ²	34 h/km ²	44.5%	3.8%	22 330 €/an	1 043 €/m ²
Venas	217	32 km ²	7 h/km ²	51.6%	4.6%	21 240 €/an	775 €/m ²
Bizeneuille	296	29 km ²	10 h/km ²	44.6%	3.7%	21 760 €/an	964 €/m ²

bien-dans-ma-ville.fr



Vous aimez votre ville ? Notez-la !

Et faites-nous part de vos remarques constructives



Avec

BIEN dans ma **VILLE** 