



Version web

Ville de Rétaud

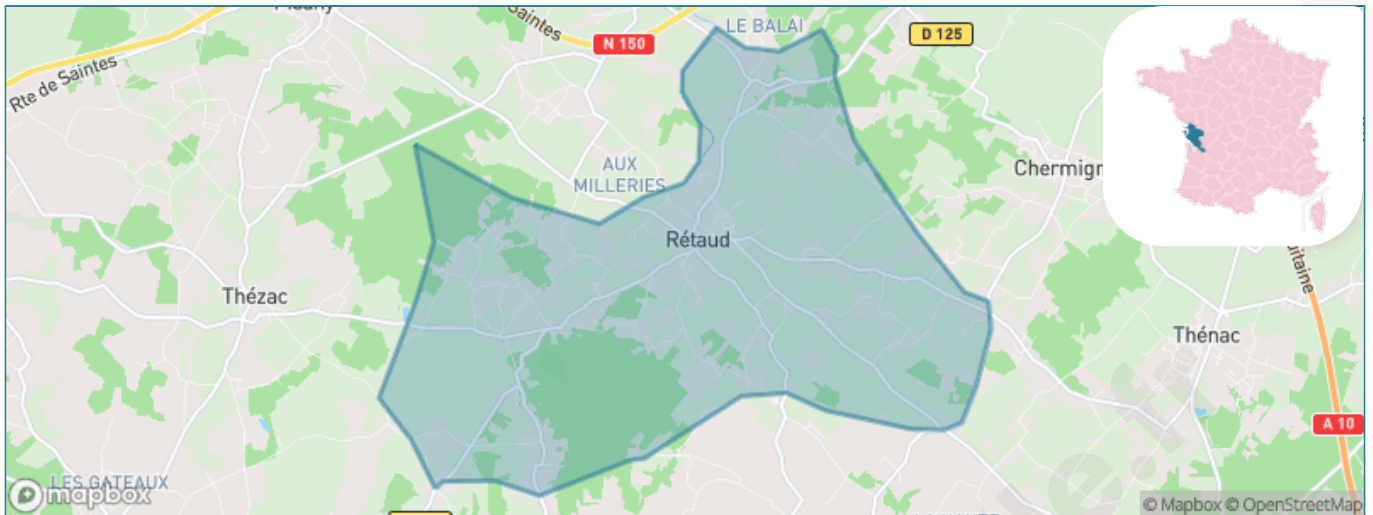
Présenté par

BIEN dans
ma **VILLE** 

Sommaire

Situation géographique	3
Statistiques sur la population	4
Evolution du nombre d'habitants	4
Tranche d'âge	5
0-14 ans	5
15-29 ans	5
30-44 ans	5
45-59 ans	5
60-74 ans	5
75-89 ans	5
90 ans et +	5
Activité professionnelle	5
Agriculteurs	5
Artisans, Commerçants	5
Cadres et sup.	5
Professions intermédiaires	5
Employé	5
Ouvrier	5
Retraité	5
Autres	5
Niveau de diplôme	6
Sans diplôme ou CEP	6
Brevet, BEPC, DNB	6
CAP-BEP ou équivalent	6
BAC ou équivalent	6
BAC+2	6
BAC+3 ou +4	6
BAC+5 ou plus	6
Composition des ménages	6
Couple sans enfant	6
Couple avec enfant(s)	6
Famille monoparentale	6
Colocation / Autre	6
Personnes seules	6
Profil électoraux	7
Premier tour	7
Sécurité	8
Evolution du nombre d'infractions	8
Pour comparer	9
Services à la population	10
Commerce	10
Éducation	10
Villes autour de Rétaud	11
Avis sur la ville de Rétaud	12
Moyenne par critère	12
Villes autour de Rétaud	12
Répartition des avis par note	12
Répartition des avis par note	12

Situation géographique



i Informations clés

- **Région** : Nouvelle-Aquitaine
- **Département** : Charente-Maritime
- **Code postal** : 17460
- **Superficie** : 19 km²



Statistiques sur la population



Nombre d'habitants

1 058



Age moyen

45 ans



Pop active

42.2%



Taux chômage

8.3%



Pop densité

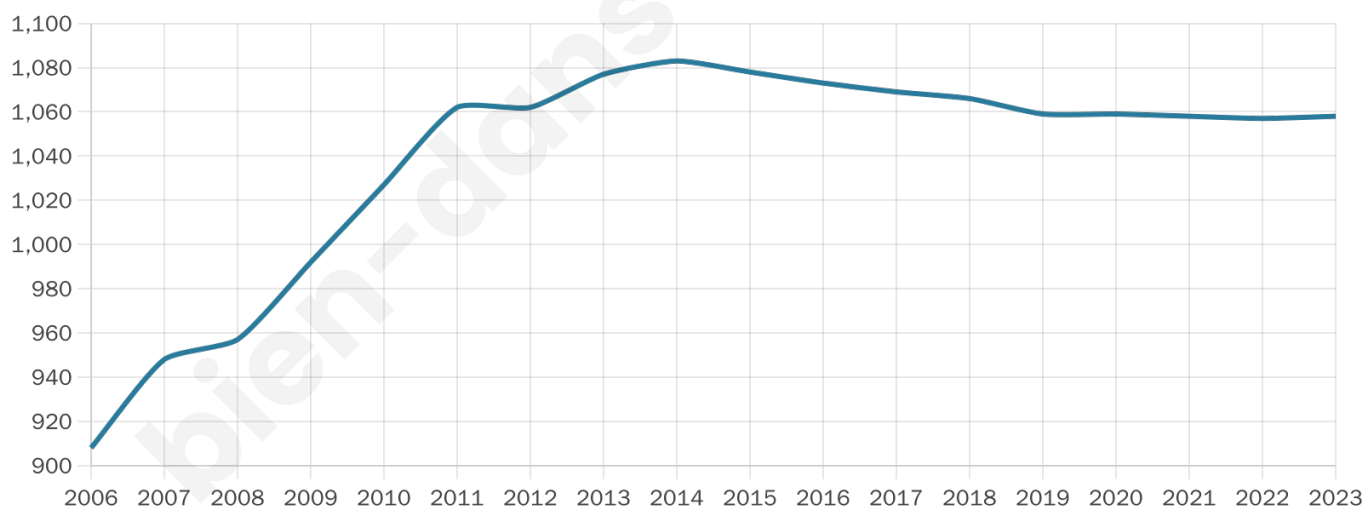
56 h/km²



Revenu moyen

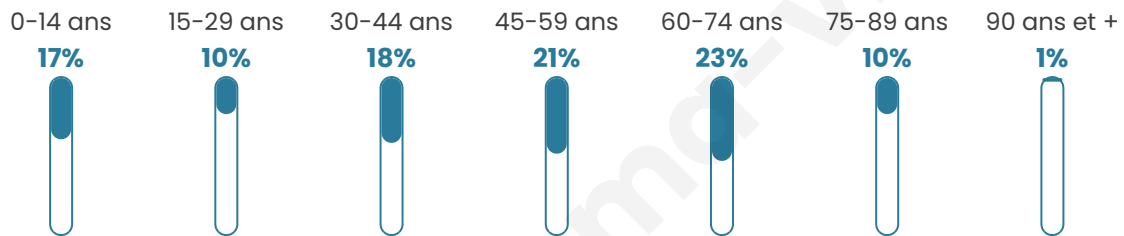
22 260 €/an

Evolution du nombre d'habitants

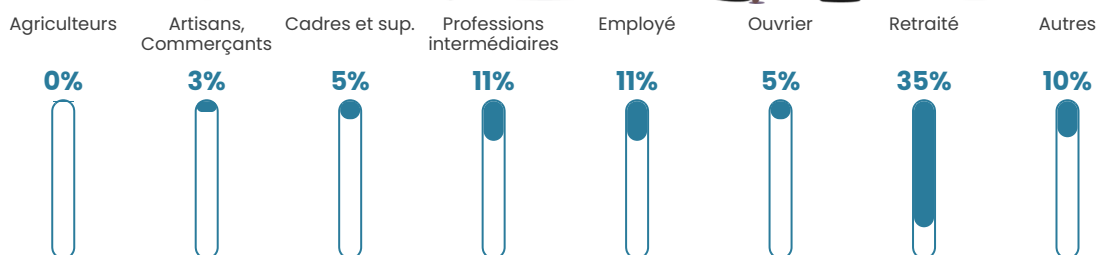


Sources : Institut national de la statistique et des études économiques (insee) selon Les dernières parutions officielles de 2024 portant sur les années 2020, 2021 et 2022.


Tranche d'âge




Activité professionnelle



Niveau de diplôme















Composition des ménages



Profils électoraux

Premier tour

	Marine LE PEN	29.78 %
	Emmanuel MACRON	24.07 %
	Jean-Luc MÉLENCHON	15.74 %
	Éric ZEMMOUR	6.94 %
	Jean LASSALLE	5.56 %
	Yannick JADOT	4.78 %
	Valérie PÉCRESSE	4.01 %
	Nicolas DUPONT-AIGNAN	4.01 %
	Anne HIDALGO	1.85 %
	Fabien ROUSSEL	1.70 %
	Philippe POUTOU	1.23 %
	Nathalie ARTHAUD	0.31 %



848 inscrits

Participation : 77.95%

Votes blancs : 1.66%

Votes nuls : 0.30%

Second tour

	Emmanuel MACRON	45,84 %
	Marine LE PEN	54,16 %

849 inscrits

Participation : 73.5%

Votes blancs : 6.25%

Votes nuls : 3.21%

Sécurité



Agressions physiques / sexuelles

0



Cambriolages

0



Vols / dégradations

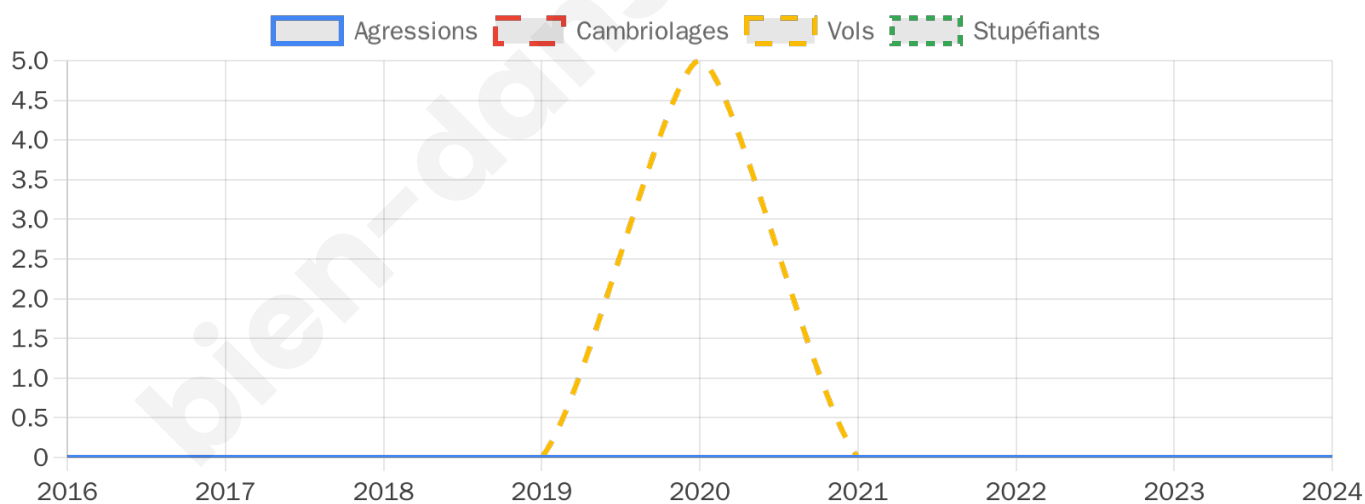
0



Stupéfiants

0

Evolution du nombre d'infractions



Pour comparer

(en proportion du nombre d'habitants)



Sources : Bases statistiques communale, départementale et régionale de la délinquance enregistrée par la police et la gendarmerie nationales selon les dernières parutions officielles de 2025 portant sur l'année 2024 ([data.gouv](https://data.gouv.fr)).

Agressions physiques / sexuelles : Violences sexuelles, coups et blessures volontaires intrafamiliaux, coups et blessures volontaires, autres coups, blessures volontaires et vols violents sans arme.

Cambriolages : Cambriolages de logements.

Vols : Vols avec armes, vols d'accessoires sur véhicules, vols dans les véhicules, vols de véhicules, vols sans violence contre des personnes, destructions, dégradations volontaires et escroqueries.

Stupéfiants : Trafic de stupéfiants dont (AFD) et usage de stupéfiants.

Services à la population



Commerce

Hypermarché	X <u>Saintes</u> 8km
Supermarché	X <u>Saintes</u> 8km
Superette	1
Boulangerie	1
Boucherie	1
Restaurant	X <u>Chermignac</u> 5km
Garage	1
Station-service	X <u>Les Gonds</u> 10km
Banque	X <u>Saintes</u> 9km
La poste	X <u>Chermignac</u> 5km
Coiffeur	X <u>Pisany</u> 4km
Tabac	X <u>Saintes</u> 10km
Bars / discothèque	X <u>Rioux</u> 6km
Bibliothèque	X <u>Thénac</u> 6km
Cinéma	X <u>Saintes</u> 8km
Vétérinaire	X <u>Saintes</u> 9km



Santé

Pharmacie	X <u>Pisany</u> 4km
Hôpital	X <u>Saintes</u> 9km
Laboratoire d'analyses médicales	X <u>Saintes</u> 9km
Etablissement pour handicapé	X <u>Saintes</u> 9km
EHPA	X <u>Thénac</u> 6km
Médecin	X <u>Pisany</u> 4km
Dentiste	X <u>Montpellier-de-Médillan</u> 5km
Chirurgien	X <u>Saintes</u> 9km
Dermatologue	X <u>Saintes</u> 9km
Anesthésiste	X <u>Saintes</u> 10km
Gastro-entérologue	X <u>Saintes</u> 10km
Gynécologue	X <u>Saintes</u> 10km
Cancérologue	X <u>Bordeaux</u> 92km
Neurologue	X <u>Saintes</u> 9km
Ophthalmologue	X <u>Saintes</u> 9km
ORL	X <u>Saintes</u> 10km
Cardiologue	X <u>Saintes</u> 9km
Pédiatre	X <u>Saint-Georges-des-Coteaux</u> 9km
Pneumologue	X <u>Saintes</u> 10km
Psychologue	X <u>Corme-Royal</u> 9km
Radiologue	X <u>Saint-Georges-de-Didonne</u> 23km
Rhumatologue	X <u>Saintes</u> 9km
Sage-femme	X <u>Pisany</u> 4km



Éducation

Crèche	X <u>Thézac</u> 5km
Ecole maternelle Public	X <u>Luchat</u> 4km
Ecole maternelle Privé	X <u>Marsac</u> 63km
Ecole primaire Public	1
Ecole primaire Privé	X <u>Saintes</u> 6km
Collège Public	X <u>Saintes</u> 9km
Collège Privé	X <u>Pessines</u> 5km
Lycée Public	X <u>Saintes</u> 7km
Lycée Privé	X <u>Pessines</u> 5km

Sources : Base Sirene des entreprises et de leurs établissements selon les dernières parutions officielles de 2025 portant sur l'année 2024 ([data.gouv](#)). Liste, localisation et tarifs des professionnels de santé selon les dernières parutions officielles de 2025 portant sur l'année 2024 ([opendatasoft](#)) et FINISS Extraction du Fichier des établissements selon les dernières parutions officielles de 2025 portant sur l'année 2024 ([data.gouv](#)). Adresse et géolocalisation des établissements d'enseignement du premier et second degrés selon les dernières parutions officielles de 2025 portant sur l'année 2024 ([data.education.gouv](#))

Villes autour de Rétaud

Ville	Habitants	Superficie	Pop densité	Pop active	Taux chômage	Revenu moyen	Prix immobilier
Varzay	845	14 km ²	60 h/km ²	43.9%	3.9%	22 890 €/an	1 434 €/m ²
Thézac	331	12 km ²	28 h/km ²	45.3%	3%	22 850 €/an	880 €/m ²
Pisany	759	6 km ²	127 h/km ²	44.7%	5.7%	22 330 €/an	1 594 €/m ²
Luchat	511	4 km ²	128 h/km ²	51.9%	4.1%	23 070 €/an	1 808 €/m ²
Chermignac (2 avis)	1 265	13 km ²	97 h/km ²	45.6%	4.3%	23 710 €/an	1 541 €/m ²
Pessines (1 avis)	796	9 km ²	88 h/km ²	47.7%	5.7%	24 240 €/an	1 397 €/m ²
Rioux	964	19 km ²	51 h/km ²	47.6%	4.9%	21 490 €/an	1 277 €/m ²
Montpellier-de-Médillan (1 avis)	700	14 km ²	50 h/km ²	44.3%	3.3%	21 960 €/an	1 519 €/m ²
La Clisse	759	5 km ²	152 h/km ²	49.3%	3.7%	23 100 €/an	1 854 €/m ²
Thénac	1 748	19 km ²	92 h/km ²	48.9%	4.6%	23 150 €/an	1 879 €/m ²
Meursac (1 avis)	1 563	26 km ²	60 h/km ²	43.9%	4.5%	21 300 €/an	1 531 €/m ²
Saint-Simon-de-Pellouaille	708	9 km ²	79 h/km ²	50.8%	6.8%	22 300 €/an	1 294 €/m ²
Thaims	396	8 km ²	50 h/km ²	45.5%	4.5%	21 010 €/an	1 380 €/m ²
Tesson (1 avis)	1 148	12 km ²	96 h/km ²	44.9%	5.2%	23 200 €/an	1 288 €/m ²
Saint-Romain-de-Benet (1 avis)	1 801	32 km ²	56 h/km ²	41.9%	4.3%	21 470 €/an	1 594 €/m ²

Avis sur la ville de Rétaud



Moyenne par critère



Villes autour de Rétaud

Ville	Note globale	Sécurité	Éducation	Sport Loisir	Environnement	Vie pratique
Varzay	-	-	-	-	-	-
Thézac	-	-	-	-	-	-
Pisany	-	-	-	-	-	-
Luchat	-	-	-	-	-	-
Chermignac (2 avis)	3.4	3.5	3.5	3.5	4.0	2.5
Pessines (1 avis)	2.8	4.0	3.0	3.0	3.0	1.0
Rioux	-	-	-	-	-	-
Montpellier-de-Médillan (1 avis)	2.8	3.0	3.0	2.0	4.0	2.0
La Clisse	-	-	-	-	-	-
Thénac	-	-	-	-	-	-
Meursac (1 avis)	3.8	4.0	4.0	3.0	4.0	4.0
Saint-Simon-de-Pellouaille	-	-	-	-	-	-
Thaims	-	-	-	-	-	-
Tesson (1 avis)	5.0	5.0	5.0	5.0	5.0	5.0
Saint-Romain-de-Benet (1 avis)	3.0	3.0	4.0	3.0	2.0	3.0



Vous aimez votre ville ? Notez-la !

Et faites-nous part de vos remarques constructives



Avec

BIEN dans ma **VILLE** 