



Version web

# Ville de Ressons-le-Long

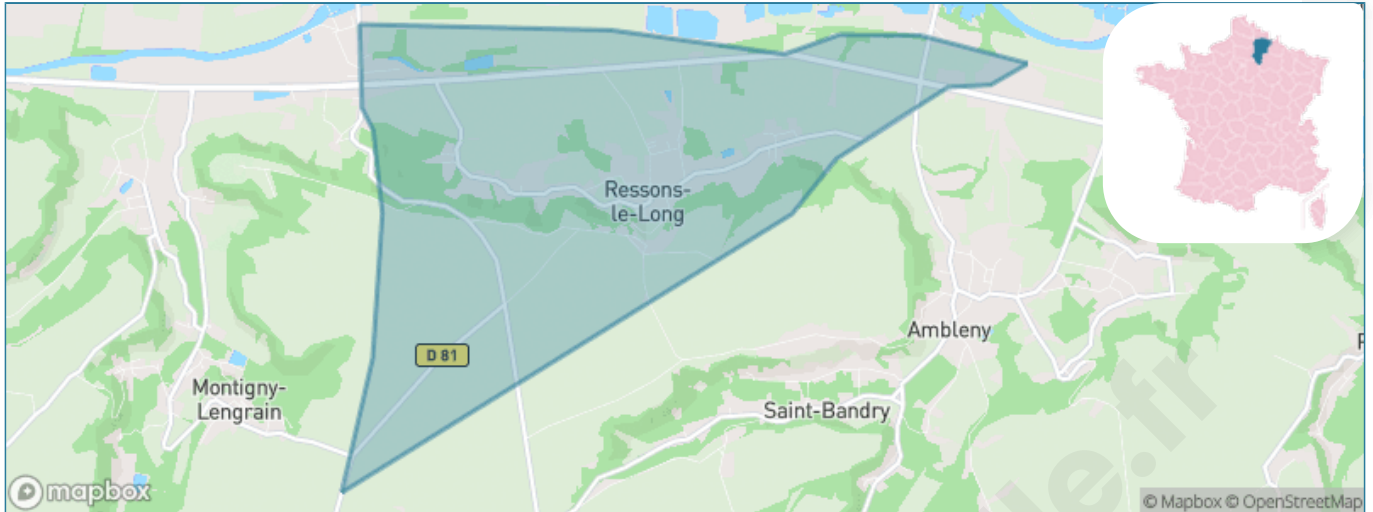
Présenté par

**BIEN** dans  
ma **VILLE** 

# Sommaire

Situation géographique .....	3
Statistiques sur la population .....	4
Evolution du nombre d'habitants .....	4
Tranche d'âge .....	5
0-14 ans .....	5
15-29 ans .....	5
30-44 ans .....	5
45-59 ans .....	5
60-74 ans .....	5
75-89 ans .....	5
90 ans et + .....	5
Activité professionnelle .....	5
Agriculteurs .....	5
Artisans, Commerçants .....	5
Cadres et sup. ....	5
Professions intermédiaires .....	5
Employé .....	5
Ouvrier .....	5
Retraité .....	5
Autres .....	5
Niveau de diplôme .....	6
Sans diplôme ou CEP .....	6
Brevet, BEPC, DNB .....	6
CAP-BEP ou équivalent .....	6
BAC ou équivalent .....	6
BAC+2 .....	6
BAC+3 ou +4 .....	6
BAC+5 ou plus .....	6
Composition des ménages .....	6
Couple sans enfant .....	6
Couple avec enfant(s) .....	6
Famille monoparentale .....	6
Colocation / Autre .....	6
Personnes seules .....	6
Profils électoraux .....	7
Premier tour .....	7
Sécurité .....	8
Evolution du nombre d'infractions .....	8
Pour comparer .....	9
Services à la population .....	10
Commerce .....	10
Éducation .....	10
Villes autour de Ressons-le-Long .....	11

# Situation géographique



## i Informations clés

- **Région** : Hauts-de-France
- **Département** : Aisne
- **Code postal** : 02290
- **Superficie** : 10 km<sup>2</sup>



# Statistiques sur la population



Nombre d'habitants

**790**



Age moyen

**42 ans**



Pop active

**48.1%**



Taux chômage

**9.6%**



Pop densité

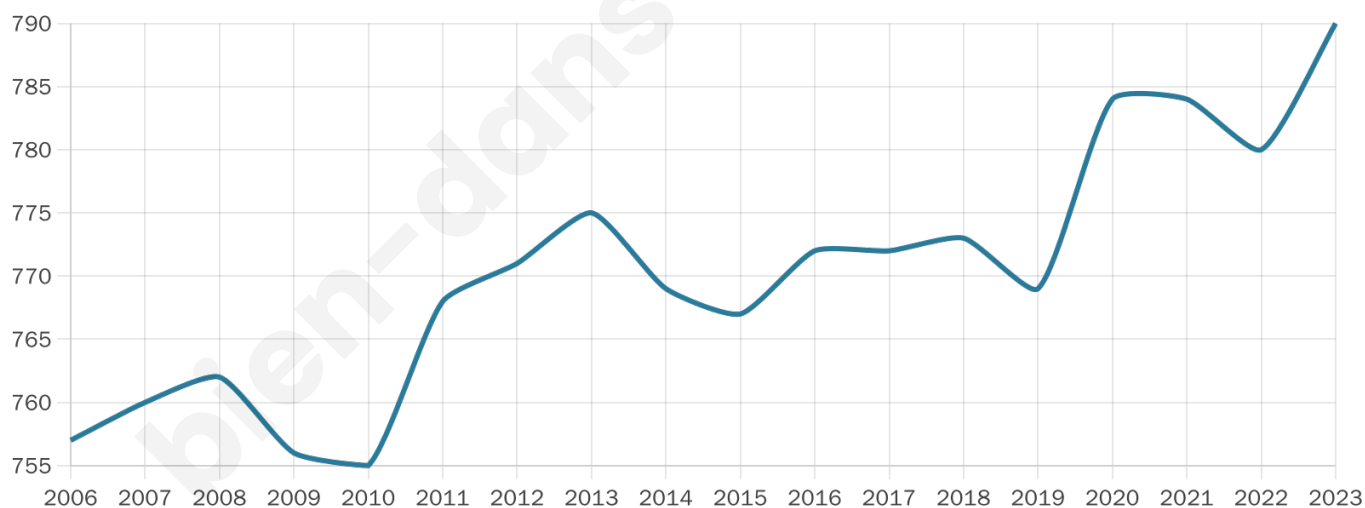
**79 h/km<sup>2</sup>**



Revenu moyen

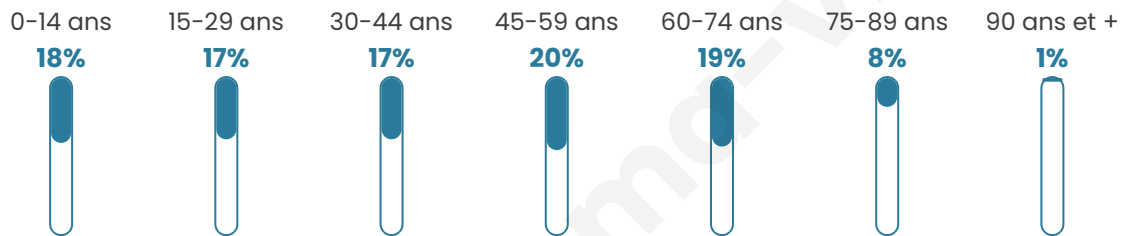
**24 180 €/an**

## Evolution du nombre d'habitants

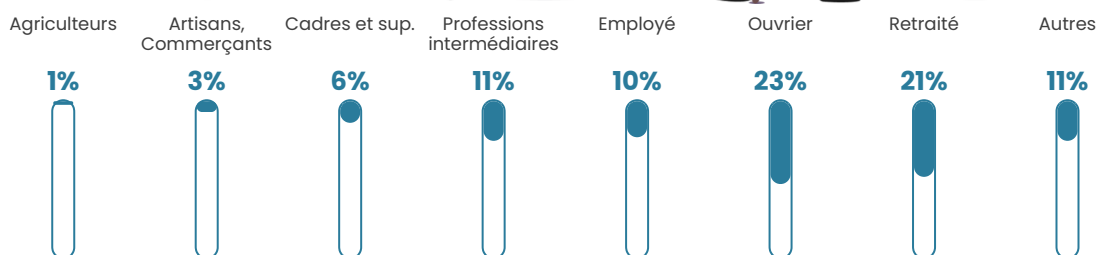


Sources : Institut national de la statistique et des études économiques (insee) selon Les dernières parutions officielles de 2024 portant sur les années 2020, 2021 et 2022.


## Tranche d'âge




## Activité professionnelle



## Niveau de diplôme





## Composition des ménages





# Profils électoraux

## Premier tour

	Marine LE PEN	43.45 %
	Emmanuel MACRON	18.92 %
	Jean-Luc MÉLENCHON	15.18 %
	Éric ZEMMOUR	8.94 %
	Valérie PÉCRESSÉ	4.16 %
	Yannick JADOT	3.53 %
	Fabien ROUSSEL	1.66 %
	Jean LASSALLE	1.25 %
	Nicolas DUPONT-AIGNAN	1.25 %
	Anne HIDALGO	0.62 %
	Philippe POUTOU	0.62 %
	Nathalie ARTHAUD	0.42 %

## Second tour

	Emmanuel MACRON	38,27 %
	Marine LE PEN	61,73 %

### 628 inscrits

Participation : 77.71%

Votes blancs : 6.97%

Votes nuls : 0.41%

### 628 inscrits

Participation : 77.39%

Votes blancs : 0.21%

Votes nuls : 0.82%

# Sécurité



Agressions physiques / sexuelles

0



Cambriolages

0



Vols / dégradations

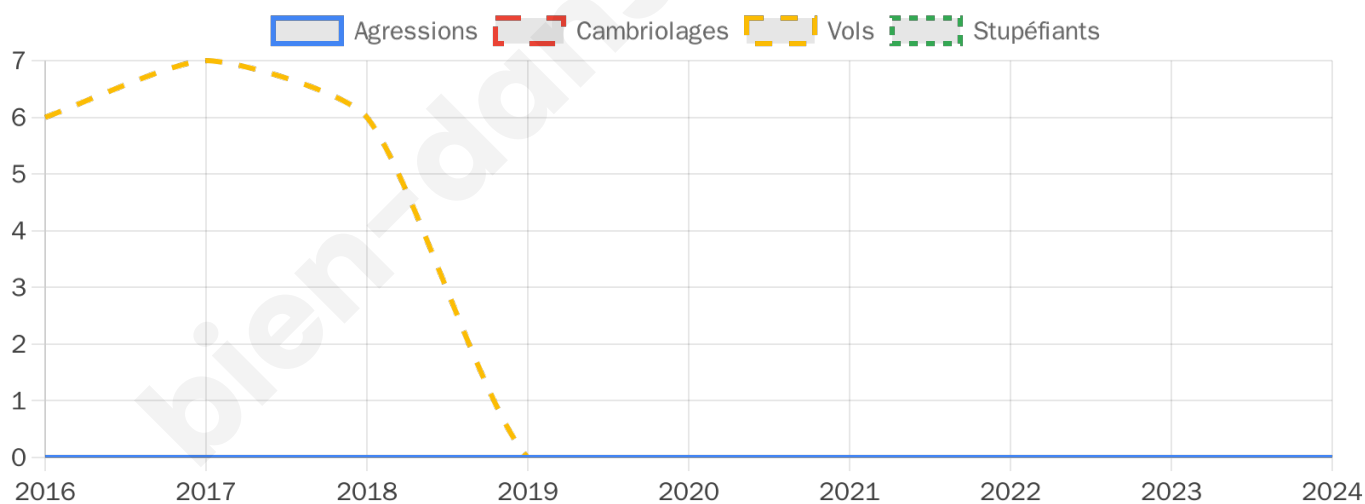
0



Stupéfiants

0

## Evolution du nombre d'infractions



## Pour comparer

(en proportion du nombre d'habitants)



Sources : Bases statistiques communale, départementale et régionale de la délinquance enregistrée par la police et la gendarmerie nationales selon les dernières parutions officielles de 2025 portant sur l'année 2024 ([data.gouv](https://data.gouv.fr)).

Agressions physiques / sexuelles : Violences sexuelles, coups et blessures volontaires intrafamiliaux, coups et blessures volontaires, autres coups, blessures volontaires et vols violents sans arme.

Cambriolages : Cambriolages de logements.

Vols : Vols avec armes, vols d'accessoires sur véhicules, vols dans les véhicules, vols de véhicules, vols sans violence contre des personnes, destructions, dégradations volontaires et escroqueries.

Stupéfiants : Trafic de stupéfiants dont (AFD) et usage de stupéfiants.

# Services à la population



## Commerce

Hypermarché	X <a href="#">Trosly-Breuil</a> 11km
Supermarché	X <a href="#">Vic-sur-Aisne</a> 3km
Superette	<b>1</b>
Boulangerie	X <a href="#">Ambleny</a> 3km
Boucherie	X <a href="#">Hautefontaine</a> 7km
Restaurant	X <a href="#">Ambleny</a> 3km
Garage	<b>2</b>
Station-service	<b>1</b>
Banque	X <a href="#">Vic-sur-Aisne</a> 4km
La poste	X <a href="#">Vic-sur-Aisne</a> 3km
Coiffeur	<b>1</b>
Tabac	X <a href="#">Berny-Rivière</a> 3km
Bars / discothèque	X <a href="#">Berny-Rivière</a> 3km
Bibliothèque	X <a href="#">Soissons</a> 12km
Cinéma	X <a href="#">Soissons</a> 13km
Vétérinaire	X <a href="#">Vic-sur-Aisne</a> 3km



## Santé

Pharmacie	X <a href="#">Ambleny</a> 3km
Hôpital	X <a href="#">Soissons</a> 14km
Laboratoire d'analyses médicales	X <a href="#">Cuise-la-Motte</a> 11km
Etablissement pour handicapé	X <a href="#">Cuise-la-Motte</a> 11km
EHPA	X <a href="#">Coeuvres-et-Valsery</a> 5km
Médecin	X <a href="#">Ambleny</a> 2km
Dentiste	X <a href="#">Vic-sur-Aisne</a> 3km
Chirurgien	X <a href="#">Soissons</a> 12km
Dermatologue	X <a href="#">Soissons</a> 12km
Anesthésiste	X <a href="#">Soissons</a> 12km
Gastro-entérologue	X <a href="#">Soissons</a> 14km
Gynécologue	X <a href="#">Soissons</a> 12km
Cancérologue	X <a href="#">Compiègne</a> 25km
Neurologue	X <a href="#">Soissons</a> 14km
Ophthalmologue	X <a href="#">Soissons</a> 12km
ORL	X <a href="#">Soissons</a> 13km
Cardiologue	X <a href="#">Soissons</a> 12km
Pédiatre	X <a href="#">Belleu</a> 14km
Pneumologue	X <a href="#">Soissons</a> 12km
Psychologue	X <a href="#">Soissons</a> 11km
Radiologue	X <a href="#">Soissons</a> 12km
Rhumatologue	X <a href="#">Cuise-la-Motte</a> 11km
Sage-femme	X <a href="#">Soissons</a> 12km



## Éducation

Crèche	<b>2</b>
Ecole maternelle Public	X <a href="#">Courtieux</a> 4km
Ecole maternelle Privé	X <a href="#">Soissons</a> 13km
Ecole primaire Public	<b>1</b>
Ecole primaire Privé	X <a href="#">Chaudun</a> 11km
Collège Public	X <a href="#">Vic-sur-Aisne</a> 3km
Collège Privé	X <a href="#">Chaudun</a> 11km
Lycée Public	X <a href="#">Soissons</a> 12km
Lycée Privé	X <a href="#">Cuise-la-Motte</a> 11km

Sources : Base Sirene des entreprises et de leurs établissements selon les dernières parutions officielles de 2025 portant sur l'année 2024 ([data.gouv](#)). Liste, localisation et tarifs des professionnels de santé selon les dernières parutions officielles de 2025 portant sur l'année 2024 ([opendatasoft](#)) et FINISS Extraction du Fichier des établissements selon les dernières parutions officielles de 2025 portant sur l'année 2024 ([data.gouv](#)). Adresse et géolocalisation des établissements d'enseignement du premier et second degrés selon les dernières parutions officielles de 2025 portant sur l'année 2024 ([data.education.gouv](#))

## Villes autour de Ressons-le-Long

Ville	Habitants	Superficie	Pop densité	Pop active	Taux chômage	Revenu moyen	Prix immobilier
Saint-Bandry	234	6 km <sup>2</sup>	39 h/km <sup>2</sup>	54.3%	5.1%	24 700 €/an	1 563 €/m <sup>2</sup>
Ambleny	1 205	17 km <sup>2</sup>	71 h/km <sup>2</sup>	48.6%	4.6%	24 380 €/an	1 373 €/m <sup>2</sup>
Vic-sur-Aisne	1 608	5 km <sup>2</sup>	322 h/km <sup>2</sup>	45.1%	6.8%	21 710 €/an	1 329 €/m <sup>2</sup>
Berny-Rivière	631	7 km <sup>2</sup>	90 h/km <sup>2</sup>	50.4%	4.6%	23 920 €/an	1 273 €/m <sup>2</sup>
Laversine	155	7 km <sup>2</sup>	22 h/km <sup>2</sup>	55.5%	7.7%	25 870 €/an	1 713 €/m <sup>2</sup>
Saint-Christophe-à-Berry	441	7 km <sup>2</sup>	63 h/km <sup>2</sup>	46.3%	4.8%	22 750 €/an	1 375 €/m <sup>2</sup>
Montigny-Lengrain	674	11 km <sup>2</sup>	61 h/km <sup>2</sup>	51.5%	7.3%	23 400 €/an	1 527 €/m <sup>2</sup>
Cutry	126	4 km <sup>2</sup>	32 h/km <sup>2</sup>	52.4%	7.9%	24 460 €/an	1 774 €/m <sup>2</sup>
Courtieux	171	2 km <sup>2</sup>	86 h/km <sup>2</sup>	46.2%	2.3%	24 380 €/an	1 425 €/m <sup>2</sup>
Coeuvres-et-Valsery	467	12 km <sup>2</sup>	39 h/km <sup>2</sup>	43%	3.4%	24 510 €/an	1 854 €/m <sup>2</sup>
Osly-Courtil	325	5 km <sup>2</sup>	65 h/km <sup>2</sup>	48.3%	4.9%	23 670 €/an	1 280 €/m <sup>2</sup>
Fontenoy	483	9 km <sup>2</sup>	54 h/km <sup>2</sup>	41%	5.2%	23 650 €/an	1 207 €/m <sup>2</sup>
Pernant	682	9 km <sup>2</sup>	76 h/km <sup>2</sup>	47.2%	4.7%	25 440 €/an	1 656 €/m <sup>2</sup>
Bitry	308	6 km <sup>2</sup>	51 h/km <sup>2</sup>	49.4%	3.9%	23 140 €/an	2 276 €/m <sup>2</sup>
Hautefontaine	345	5 km <sup>2</sup>	69 h/km <sup>2</sup>	47.5%	8.7%	21 720 €/an	2 440 €/m <sup>2</sup>

bien-dans-ma-ville.fr



# **Vous aimez votre ville ? Notez-la !**

Et faites-nous part de vos remarques constructives



Avec

**BIEN** dans ma **VILLE** 