



Version web

Ville de Le Reposoir

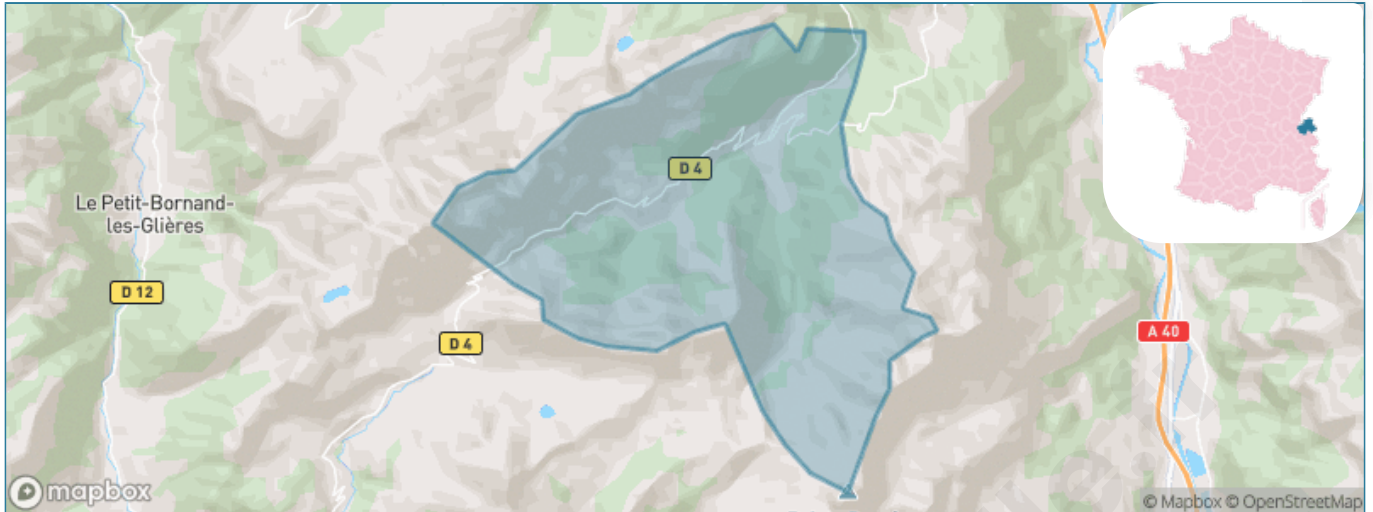
Présenté par

BIEN dans
ma **VILLE** 

Sommaire

Situation géographique	3
Statistiques sur la population	4
Evolution du nombre d'habitants	4
Tranche d'âge	5
0-14 ans	5
15-29 ans	5
30-44 ans	5
45-59 ans	5
60-74 ans	5
75-89 ans	5
90 ans et +	5
Activité professionnelle	5
Agriculteurs	5
Artisans, Commerçants	5
Cadres et sup.	5
Professions intermédiaires	5
Employé	5
Ouvrier	5
Retraité	5
Autres	5
Niveau de diplôme	6
Sans diplôme ou CEP	6
Brevet, BEPC, DNB	6
CAP-BEP ou équivalent	6
BAC ou équivalent	6
BAC+2	6
BAC+3 ou +4	6
BAC+5 ou plus	6
Composition des ménages	6
Couple sans enfant	6
Couple avec enfant(s)	6
Famille monoparentale	6
Colocation / Autre	6
Personnes seules	6
Profils électoraux	7
Premier tour	7
Sécurité	8
Evolution du nombre d'infractions	8
Pour comparer	9
Services à la population	10
Commerce	10
Éducation	10
Villes autour de Le Reposoir	11

Situation géographique



i Informations clés

- **Région** : Auvergne-Rhône-Alpes
- **Département** : Haute-Savoie
- **Code postal** : 74950
- **Superficie** : 37 km²



haute
savoie
le Département

Statistiques sur la population



Nombre d'habitants

565



Age moyen

37 ans



Pop active

52%



Taux chômage

3.9%



Pop densité

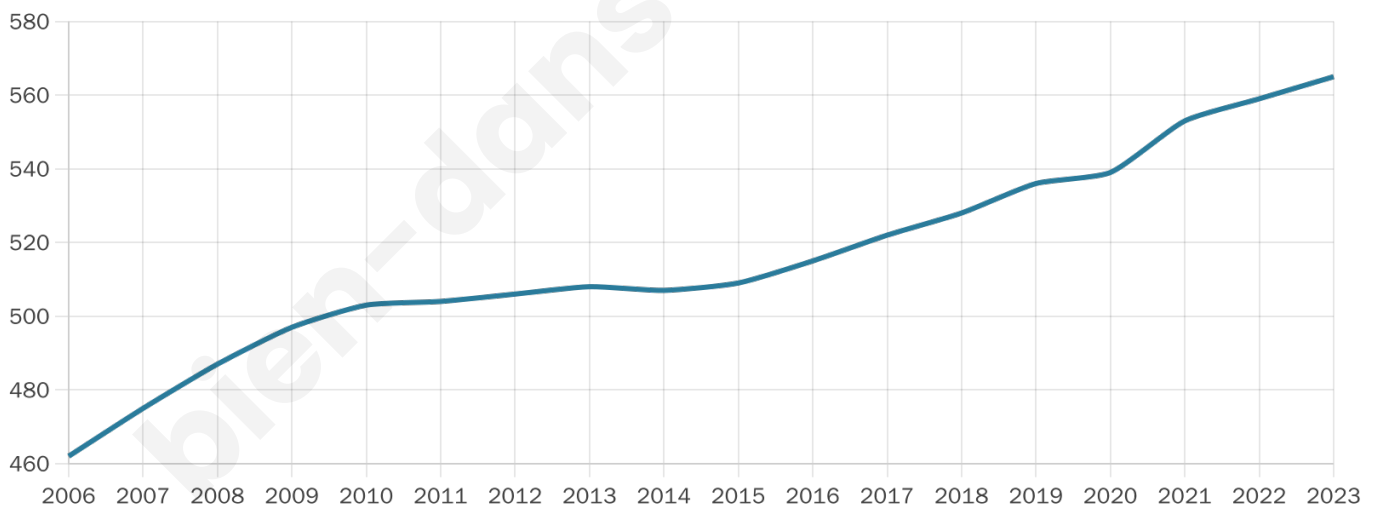
15 h/km²



Revenu moyen

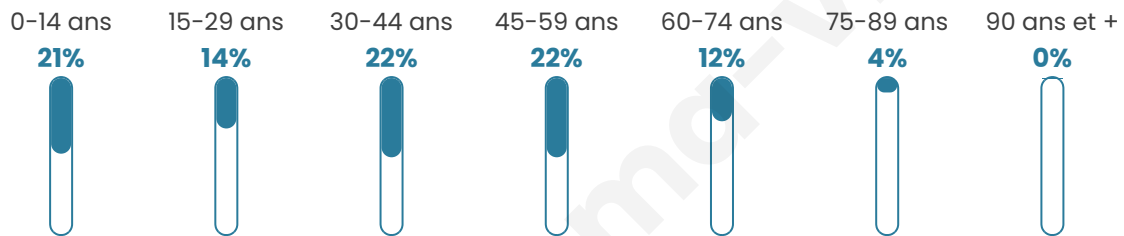
26 550 €/an

Evolution du nombre d'habitants

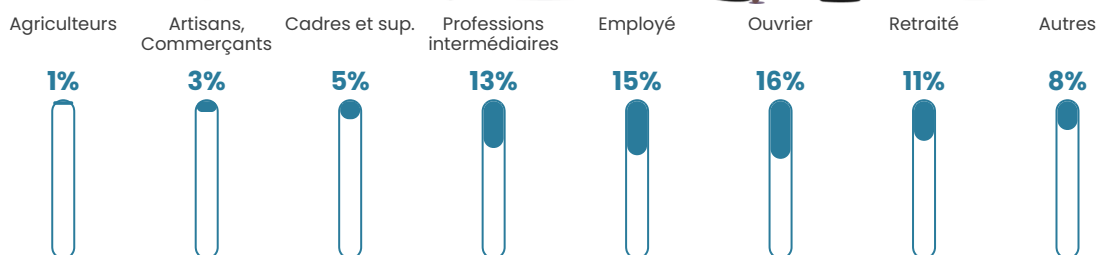


Sources : Institut national de la statistique et des études économiques (insee) selon Les dernières parutions officielles de 2024 portant sur les années 2020, 2021 et 2022.

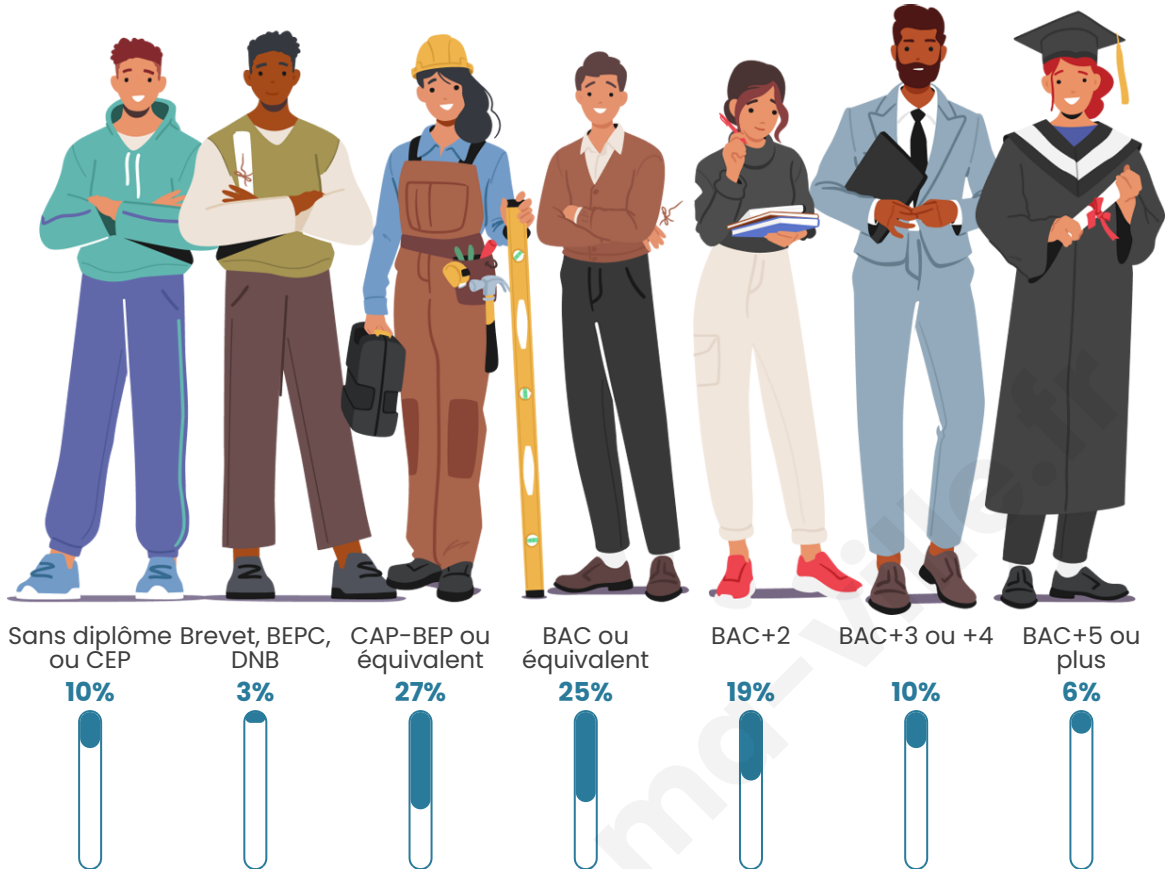
Tranche d'âge




Activité professionnelle



Niveau de diplôme













Composition des ménages



Profils électoraux

Premier tour

	Emmanuel MACRON	29.94 %
	Marine LE PEN	16.10 %
	Jean-Luc MÉLENCHON	14.97 %
	Jean LASSALLE	9.60 %
	Éric ZEMMOUR	9.32 %
	Yannick JADOT	7.91 %
	Valérie PÉCRESE	5.37 %
	Nicolas DUPONT- AIGNAN	3.95 %
	Fabien ROUSSEL	1.69 %
	Nathalie ARTHAUD	0.56 %
	Anne HIDALGO	0.56 %
	Philippe POUTOU	0.00 %



456 inscrits

Participation : 82.02%

Votes blancs : 4.28%

Votes nuls : 1.07%

Second tour

	Emmanuel MACRON	59,87 %
	Marine LE PEN	40,13 %

457 inscrits

Participation : 78.56%

Votes blancs : 9.19%

Votes nuls : 3.34%

Sécurité



Agressions physiques / sexuelles

0



Cambriolages

0



Vols / dégradations

0



Stupéfiants

0

Evolution du nombre d'infractions



Pour comparer

(en proportion du nombre d'habitants)



Sources : Bases statistiques communale, départementale et régionale de la délinquance enregistrée par la police et la gendarmerie nationales selon les dernières parutions officielles de 2025 portant sur l'année 2024 ([data.gouv](https://data.gouv.fr)).

Agressions physiques / sexuelles : Violences sexuelles, coups et blessures volontaires intrafamiliaux, coups et blessures volontaires, autres coups, blessures volontaires et vols violents sans arme.

Cambriolages : Cambriolages de logements.

Vols : Vols avec armes, vols d'accessoires sur véhicules, vols dans les véhicules, vols de véhicules, vols sans violence contre des personnes, destructions, dégradations volontaires et escroqueries.

Stupéfiants : Trafic de stupéfiants dont (AFD) et usage de stupéfiants.

Services à la population



Commerce

Hypermarché	X Cluses 7km
Supermarché	X Scionzier 6km
Superette	X Scionzier 5km
Boulangerie	X Scionzier 5km
Boucherie	X Marnaz 6km
Restaurant	2
Garage	1
Station-service	X Scionzier 5km
Banque	X Scionzier 5km
La poste	X Scionzier 5km
Coiffeur	X Scionzier 5km
Tabac	X Marnaz 5km
Bars / discothèque	1
Bibliothèque	1
Cinéma	X Cluses 7km
Vétérinaire	X Marnaz 5km



Santé

Pharmacie	X Scionzier 5km
Hôpital	X Sallanches 12km
Laboratoire d'analyses médicales	X Cluses 7km
Etablissement pour handicapé	X Cluses 7km
EHPA	X Scionzier 5km
Médecin	X Scionzier 5km
Dentiste	X Marnaz 6km
Chirurgien	X Cluses 7km
Dermatologue	X Sallanches 11km
Anesthésiste	X Argonay 30km
Gastro-entérologue	X Contamine-sur-Arve 22km
Gynécologue	X Taninges 11km
Cancérologue	X Annemasse 31km
Neurologue	X Argonay 31km
Ophthalmologue	X Cluses 6km
ORL	X Saint-Gervais-les-Bains 18km
Cardiologue	X Cluses 6km
Pédiatre	X Sallanches 11km
Pneumologue	X Sallanches 12km
Psychologue	X Sallanches 11km
Radiologue	X Cluses 7km
Rhumatologue	X Sallanches 12km
Sage-femme	X Marnaz 6km



Éducation

Crèche	X Scionzier 5km
Ecole maternelle Public	X Scionzier 5km
Ecole maternelle Privé	X Praz-sur-Arly 20km
Ecole primaire Public	1
Ecole primaire Privé	X Cluses 6km
Collège Public	X Scionzier 6km
Collège Privé	X Cluses 6km
Lycée Public	X Cluses 7km
Lycée Privé	X Cluses 6km

Sources : Base Sirene des entreprises et de leurs établissements selon les dernières parutions officielles de 2025 portant sur l'année 2024 ([data.gouv](#)). Liste, localisation et tarifs des professionnels de santé selon les dernières parutions officielles de 2025 portant sur l'année 2024 ([opendatasoft](#)) et FINISS Extraction du Fichier des établissements selon les dernières parutions officielles de 2025 portant sur l'année 2024 ([data.gouv](#)). Adresse et géolocalisation des établissements d'enseignement du premier et second degrés selon les dernières parutions officielles de 2025 portant sur l'année 2024 ([data.education.gouv](#))

Villes autour de Le Reposoir

Ville	Habitants	Superficie	Pop densité	Pop active	Taux chômage	Revenu moyen	Prix immobilier
Nancy-sur-Cluses (1 avis)	463	14 km ²	33 h/km ²	57.9%	2.6%	28 040 €/an	3 090 €/m ²
Scionzier (8 avis)	9 162	10 km ²	916 h/km ²	51.7%	6.4%	23 550 €/an	2 414 €/m ²
Mont-Saxonnex (2 avis)	1 622	26 km ²	62 h/km ²	59%	3.3%	27 780 €/an	2 640 €/m ²
Marnaz (7 avis)	5 964	9 km ²	663 h/km ²	51.6%	4.8%	25 900 €/an	2 517 €/m ²
Magland (3 avis)	3 220	40 km ²	81 h/km ²	51.2%	3.9%	24 760 €/an	2 508 €/m ²
Vougy (2 avis)	1 659	4 km ²	415 h/km ²	51.8%	5.1%	28 010 €/an	2 657 €/m ²
Brizon	457	10 km ²	46 h/km ²	56.7%	2.8%	26 190 €/an	2 318 €/m ²
Cluses (14 avis)	17 795	10 km ²	1 780 h/km ²	46.1%	6.3%	21 720 €/an	2 041 €/m ²
Thyez (11 avis)	6 309	9 km ²	701 h/km ²	49.8%	4.1%	26 840 €/an	2 635 €/m ²
Châtillon-sur-Cluses	1 250	9 km ²	139 h/km ²	49.2%	3%	28 140 €/an	3 561 €/m ²
Saint-Sigismond (1 avis)	641	7 km ²	92 h/km ²	54.9%	2.5%	29 410 €/an	2 997 €/m ²
Arâches-la-Frasse (1 avis)	1 764	37 km ²	48 h/km ²	61.3%	2.7%	28 160 €/an	4 153 €/m ²
Marignier (7 avis)	6 507	20 km ²	325 h/km ²	50.5%	3.6%	26 980 €/an	3 037 €/m ²
Le Grand-Bornand (3 avis)	2 050	61 km ²	34 h/km ²	52.5%	0.8%	25 830 €/an	5 229 €/m ²
Glières-Val-de-Borne	1 824	71 km ²	26 h/km ²	55.6%	2.3%	25 950 €/an	2 712 €/m ²

bien-dans-ma-ville.fr



Vous aimez votre ville ? Notez-la !

Et faites-nous part de vos remarques constructives



Avec

BIEN dans ma **VILLE** 