



Version web

# Ville de Réparsac

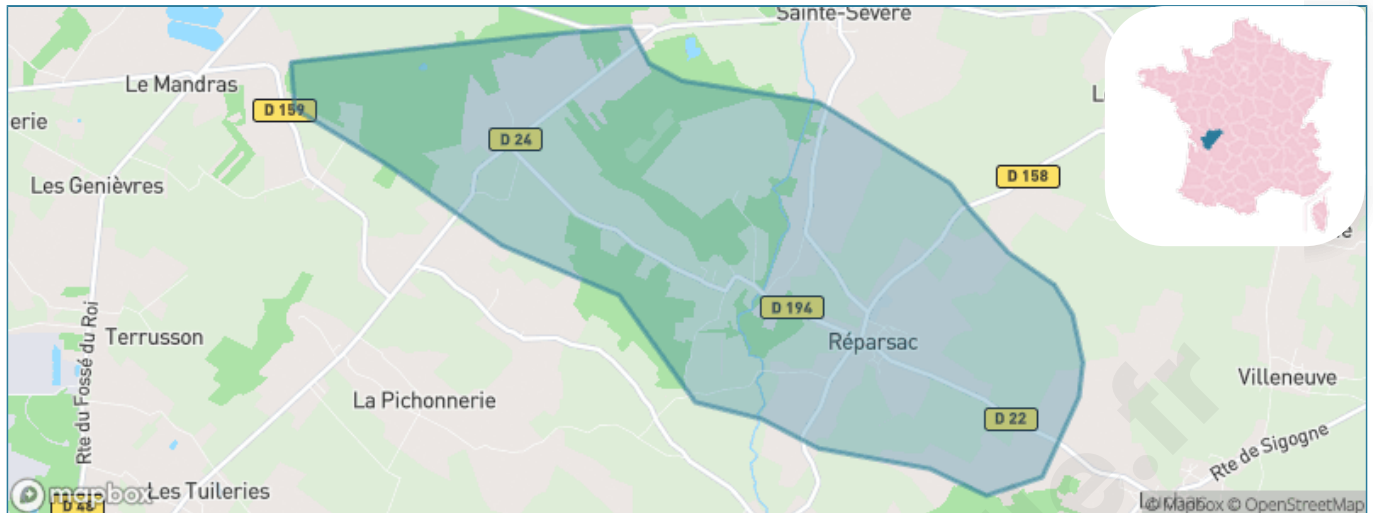
Présenté par

**BIEN** dans  
ma **VILLE** 

# Sommaire

Situation géographique .....	3
Statistiques sur la population .....	4
Evolution du nombre d'habitants .....	4
Tranche d'âge .....	5
0-14 ans .....	5
15-29 ans .....	5
30-44 ans .....	5
45-59 ans .....	5
60-74 ans .....	5
75-89 ans .....	5
90 ans et + .....	5
Activité professionnelle .....	5
Agriculteurs .....	5
Artisans, Commerçants .....	5
Cadres et sup. ....	5
Professions intermédiaires .....	5
Employé .....	5
Ouvrier .....	5
Retraité .....	5
Autres .....	5
Niveau de diplôme .....	6
Sans diplôme ou CEP .....	6
Brevet, BEPC, DNB .....	6
CAP-BEP ou équivalent .....	6
BAC ou équivalent .....	6
BAC+2 .....	6
BAC+3 ou +4 .....	6
BAC+5 ou plus .....	6
Composition des ménages .....	6
Couple sans enfant .....	6
Couple avec enfant(s) .....	6
Famille monoparentale .....	6
Colocation / Autre .....	6
Personnes seules .....	6
Profils électoraux .....	7
Premier tour .....	7
Sécurité .....	8
Evolution du nombre d'infractions .....	8
Pour comparer .....	9
Services à la population .....	10
Commerce .....	10
Éducation .....	10
Villes autour de Réparsac .....	12

# Situation géographique



## i Informations clés

- **Région** : Nouvelle-Aquitaine
- **Département** : Charente
- **Code postal** : 16200
- **Superficie** : 11 km<sup>2</sup>



# Statistiques sur la population



Nombre d'habitants

**631**



Age moyen

**42 ans**



Pop active

**49.6%**



Taux chômage

**3.6%**



Pop densité

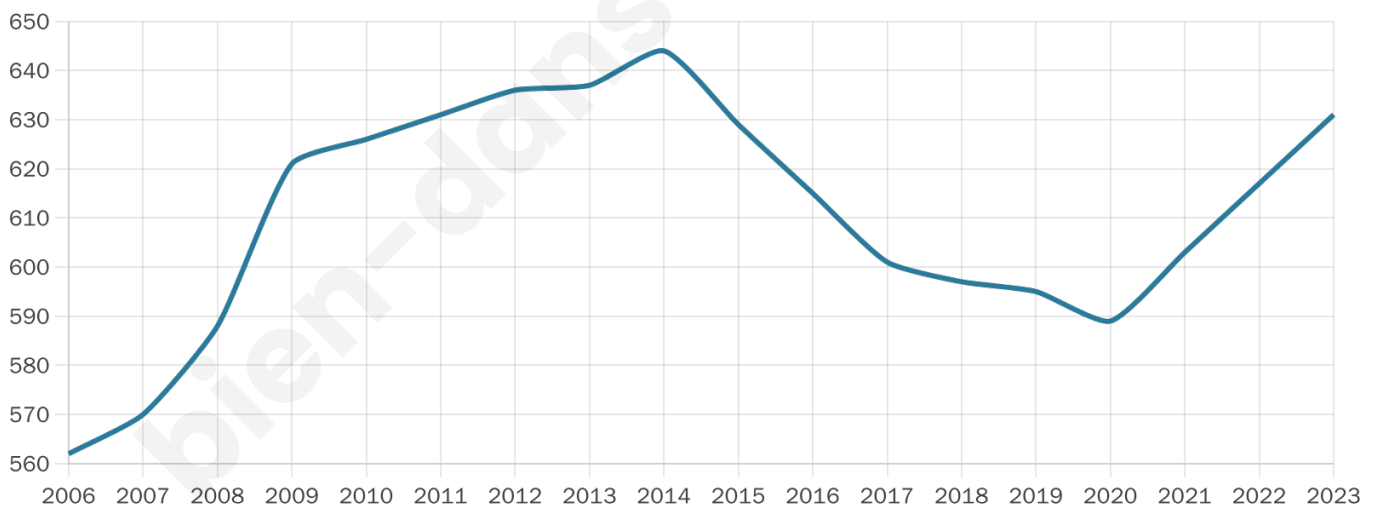
**57 h/km<sup>2</sup>**



Revenu moyen

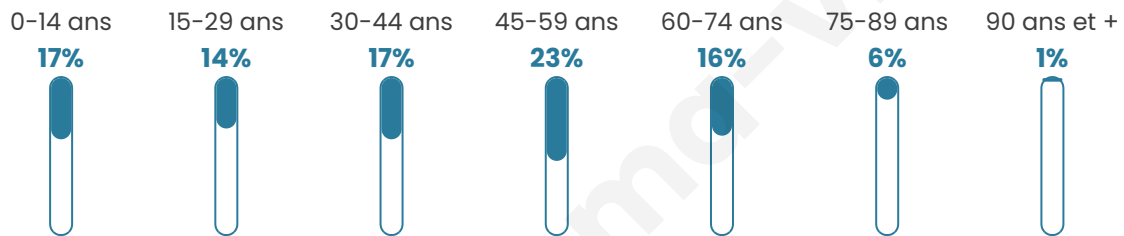
**24 360 €/an**

## Evolution du nombre d'habitants

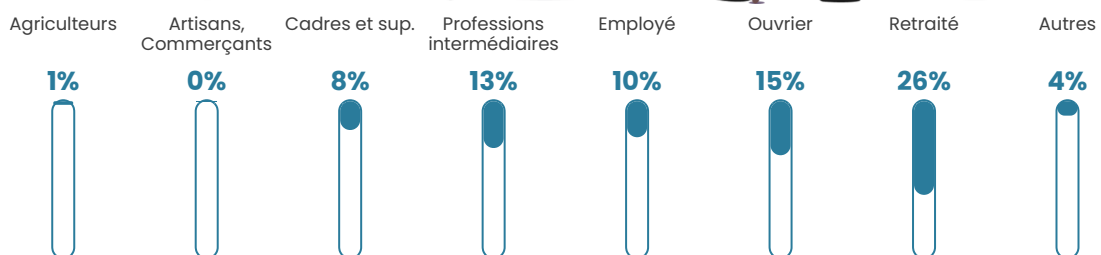


Sources : Institut national de la statistique et des études économiques (insee) selon Les dernières parutions officielles de 2024 portant sur les années 2020, 2021 et 2022.

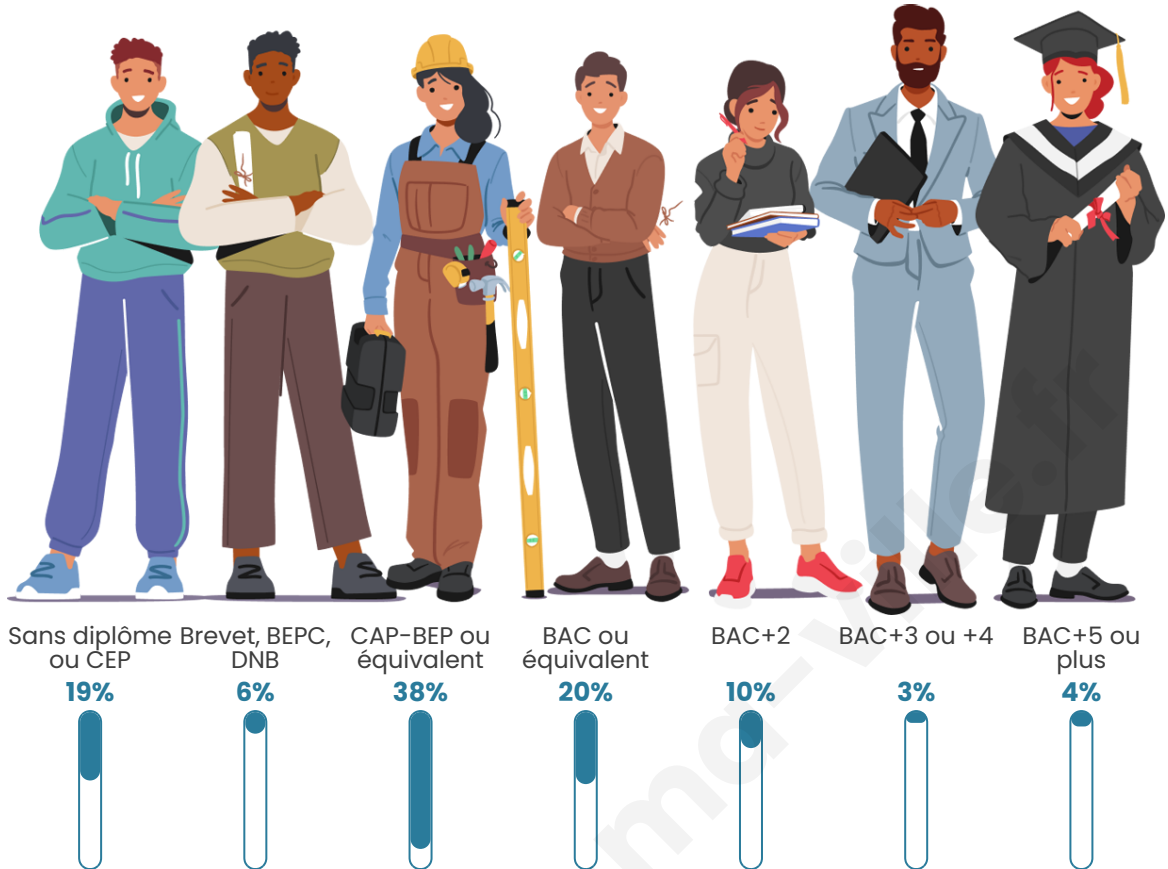
## Tranche d'âge




## Activité professionnelle



## Niveau de diplôme






## Composition des ménages



# Profils électoraux

## Premier tour

	Marine LE PEN	37.37 %
	Emmanuel MACRON	26.61 %
	Jean-Luc MÉLENCHON	15.05 %
	Jean LASSALLE	4.03 %
	Nicolas DUPONT-AIGNAN	3.49 %
	Éric ZEMMOUR	3.23 %
	Valérie PÉCRESSÉ	3.23 %
	Yannick JADOT	2.96 %
	Fabien ROUSSEL	1.34 %
	Anne HIDALGO	1.34 %
	Philippe POUTOU	1.34 %
	Nathalie ARTHAUD	0.00 %



### 477 inscrits

Participation : 80.08%

Votes blancs : 1.83%

Votes nuls : 0.79%

## Second tour

	Emmanuel MACRON	44,57 %
	Marine LE PEN	55,43 %

### 478 inscrits

Participation : 80.75%

Votes blancs : 7.77%

Votes nuls : 1.55%

# Sécurité



Agressions physiques / sexuelles

0



Cambriolages

0



Vols / dégradations

0



Stupéfiants

0

## Evolution du nombre d'infractions



## Pour comparer

(en proportion du nombre d'habitants)



Sources : Bases statistiques communale, départementale et régionale de la délinquance enregistrée par la police et la gendarmerie nationales selon les dernières parutions officielles de 2025 portant sur l'année 2024 ([data.gouv](https://data.gouv.fr)).

Agressions physiques / sexuelles : Violences sexuelles, coups et blessures volontaires intrafamiliaux, coups et blessures volontaires, autres coups, blessures volontaires et vols violents sans arme.

Cambriolages : Cambriolages de logements.

Vols : Vols avec armes, vols d'accessoires sur véhicules, vols dans les véhicules, vols de véhicules, vols sans violence contre des personnes, destructions, dégradations volontaires et escroqueries.

Stupéfiants : Trafic de stupéfiants dont (AFD) et usage de stupéfiants.

# Services à la population



## Commerce

Hypermarché	X <a href="#">Jarnac</a> 7km
Supermarché	X <a href="#">Jarnac</a> 7km
Superette	X <a href="#">Sainte-Sévère</a> 2km
Boulangerie	1
Boucherie	X <a href="#">Boutiers-Saint-Trojan</a> 6km
Restaurant	X <a href="#">Nercillac</a> 2km
Garage	1
Station-service	X <a href="#">Jarnac</a> 8km
Banque	X <a href="#">Jarnac</a> 7km
La poste	X <a href="#">Nercillac</a> 3km
Coiffeur	1
Tabac	X <a href="#">Sigogne</a> 6km
Bars / discothèque	X <a href="#">Boutiers-Saint-Trojan</a> 6km
Bibliothèque	X <a href="#">Châteaubernard</a> 8km
Cinéma	X <a href="#">Châteaubernard</a> 7km
Vétérinaire	X <a href="#">Jarnac</a> 8km



## Santé

Pharmacie	X <a href="#">Nercillac</a> 3km
Hôpital	X <a href="#">Cognac</a> 8km
Laboratoire d'analyses médicales	X <a href="#">Jarnac</a> 7km
Etablissement pour handicapé	X <a href="#">Jarnac</a> 7km
EHPA	X <a href="#">Bourg-Charente</a> 7km
Médecin	X <a href="#">Châteaubernard</a> 7km
Dentiste	X <a href="#">Châteaubernard</a> 7km
Chirurgien	X <a href="#">Châteaubernard</a> 7km
Dermatologue	X <a href="#">Châteaubernard</a> 7km
Anesthésiste	X <a href="#">Châteaubernard</a> 7km
Gastro-entérologue	X <a href="#">Châteaubernard</a> 7km
Gynécologue	X <a href="#">Châteaubernard</a> 7km
Cancérologue	X <a href="#">Périgueux</a> 96km
Neurologue	X <a href="#">Saint-Michel</a> 30km
Ophthalmologue	X <a href="#">Cognac</a> 8km
ORL	X <a href="#">Saint-Michel</a> 30km
Cardiologue	X <a href="#">Châteaubernard</a> 7km
Pédiatre	X <a href="#">Châteaubernard</a> 7km
Pneumologue	X <a href="#">Cognac</a> 8km
Psychologue	X <a href="#">Jarnac</a> 7km
Radiologue	X <a href="#">Châteaubernard</a> 7km
Rhumatologue	X <a href="#">Cognac</a> 7km
Sage-femme	X <a href="#">Jarnac</a> 7km



## Éducation

Crèche	X <a href="#">Boutiers-Saint-Trojan</a> 6km
Ecole maternelle Public	X <a href="#">Sainte-Sévère</a> 2km
Ecole maternelle Privé	X <a href="#">Marsac</a> 24km
Ecole primaire Public	1
Ecole primaire Privé	X <a href="#">Jarnac</a> 7km
Collège Public	X <a href="#">Jarnac</a> 7km
Collège Privé	X <a href="#">Jarnac</a> 7km
Lycée Public	X <a href="#">Cognac</a> 7km
Lycée Privé	X <a href="#">Châteaubernard</a> 8km

Sources : Base Sirene des entreprises et de leurs établissements selon les dernières parutions officielles de 2025 portant sur l'année 2024 ([data.gouv](#)). Liste, localisation et tarifs des professionnels de santé selon les dernières parutions officielles de 2025 portant sur l'année

2024 ([opendatasoft](#)) et FINISS Extraction du Fichier des établissements selon les dernières parutions officielles de 2025 portant sur l'année 2024 ([data.gouv](#)). Adresse et géolocalisation des établissements d'enseignement du premier et second degrés selon les dernières parutions officielles de 2025 portant sur l'année 2024 ([data.education.gouv](#))

bien-dans-ma-ville.fr

## Villes autour de Réparsac

Ville	Habitants	Superficie	Pop densité	Pop active	Taux chômage	Revenu moyen	Prix immobilier
Sainte-Sévère	519	18 km <sup>2</sup>	29 h/km <sup>2</sup>	47.6%	3.1%	23 700 €/an	909 €/m <sup>2</sup>
Nercillac	1 051	16 km <sup>2</sup>	66 h/km <sup>2</sup>	45.7%	4.8%	23 900 €/an	1 358 €/m <sup>2</sup>
Julienne	560	6 km <sup>2</sup>	93 h/km <sup>2</sup>	45.4%	4.3%	24 500 €/an	1 386 €/m <sup>2</sup>
Chassors (2 avis)	1 123	13 km <sup>2</sup>	86 h/km <sup>2</sup>	48.3%	4.6%	24 230 €/an	1 078 €/m <sup>2</sup>
Houlette	398	7 km <sup>2</sup>	57 h/km <sup>2</sup>	50.5%	3.8%	21 930 €/an	650 €/m <sup>2</sup>
Boutiers-Saint-Trojan	1 387	7 km <sup>2</sup>	198 h/km <sup>2</sup>	45.9%	2.6%	25 950 €/an	1 447 €/m <sup>2</sup>
Les Métairies (1 avis)	707	5 km <sup>2</sup>	141 h/km <sup>2</sup>	49.8%	6.1%	24 550 €/an	1 106 €/m <sup>2</sup>
Courbillac	725	11 km <sup>2</sup>	66 h/km <sup>2</sup>	49.4%	3.3%	22 070 €/an	1 128 €/m <sup>2</sup>
Sigogne (3 avis)	961	22 km <sup>2</sup>	44 h/km <sup>2</sup>	47.8%	2.7%	24 500 €/an	1 291 €/m <sup>2</sup>
Saint-Brice	982	9 km <sup>2</sup>	109 h/km <sup>2</sup>	42.5%	3.3%	28 910 €/an	1 625 €/m <sup>2</sup>
Bourg-Charente	887	12 km <sup>2</sup>	74 h/km <sup>2</sup>	43.3%	2.9%	24 690 €/an	1 241 €/m <sup>2</sup>
Macqueville	297	11 km <sup>2</sup>	27 h/km <sup>2</sup>	44.1%	5.1%	21 020 €/an	1 401 €/m <sup>2</sup>
Jarnac (3 avis)	4 486	12 km <sup>2</sup>	374 h/km <sup>2</sup>	42.9%	5%	22 340 €/an	1 264 €/m <sup>2</sup>
Bréville	436	15 km <sup>2</sup>	29 h/km <sup>2</sup>	43.6%	3.7%	22 500 €/an	902 €/m <sup>2</sup>
Cognac (26 avis)	18 532	15 km <sup>2</sup>	1 235 h/km <sup>2</sup>	46.7%	6.4%	21 980 €/an	1 411 €/m <sup>2</sup>

bien-dans-ma-ville.fr



# **Vous aimez votre ville ? Notez-la !**

Et faites-nous part de vos remarques constructives



Avec

**BIEN** dans ma **VILLE** 