Version web

Ville de La Répara-Auriples

Présenté par

BIEN dans ma VILLE

Sommaire

Situation géographique ... 3
Statistiques sur la population ... 4
Evolution du nombre d'habitants ... 4
Tranche d'âge ... 5
- ***0-14 ans*** ... 5
- ***15-29 ans*** ... 5
- ***30-44 ans*** ... 5
- ***45-59 ans*** ... 5
- ***60-74 ans*** ... 5
- ***75-89 ans*** ... 5
- ***90 ans et +*** ... 5

Activité professionnelle ... 5
- ***Agriculteurs*** ... 5
- ***Artisans, Commerçants*** ... 5
- ***Cadres et sup.*** ... 5
- ***Professions intermédiaires*** ... 5
- ***Employé*** ... 5
- ***Ouvrier*** ... 5
- ***Retraité*** ... 5
- ***Autres*** ... 5

Niveau de diplôme ... 6
- ***Sans diplôme ou CEP*** ... 6
- ***Brevet, BEPC, DNB*** ... 6
- ***CAP-BEP ou équivalent*** ... 6
- ***BAC ou équivalent*** ... 6
- ***BAC+2*** ... 6
- ***BAC+3 ou +4*** ... 6
- ***BAC+5 ou plus*** ... 6

Composition des ménages ... 6
- ***Couple sans enfant*** ... 6
- ***Couple avec enfant(s)*** ... 6
- ***Famille monoparentale*** ... 6
- ***Colocation / Autre*** ... 6
- ***Personnes seules*** ... 6

Profils électoraux ... 7
- ***Premier tour*** ... 7

Sécurité ... 8
- ***Evolution du nombre d'infractions*** ... 8
- ***Pour comparer*** ... 9

Services à la population ... 10
- ***Commerce*** ... 10
- ***Éducation*** ... 10
- ***Villes autour de La Répara-Auriples*** ... 12

Situation géographique

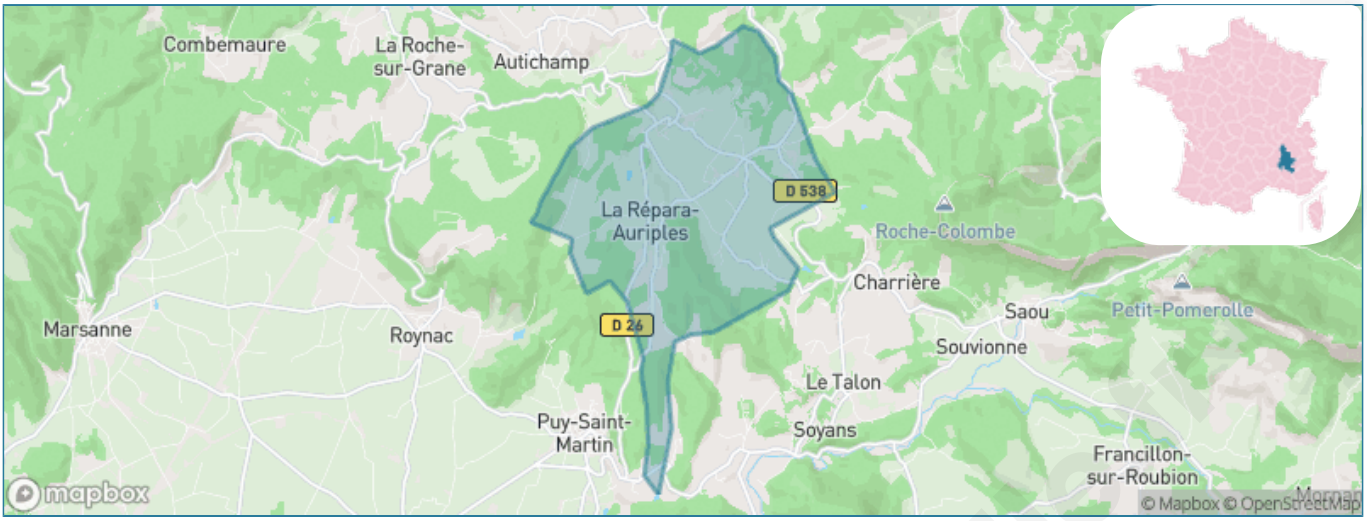

Informations clés

- **Région :** Auvergne-Rhône-Alpes
- **Département :** Drôme
- **Code postal :** 26400
- **Superficie :** 15 km²

La Région Auvergne-Rhône-Alpes

LA DRÔME LE DÉPARTEMENT

bien-dans-ma-ville.fr

Statistiques sur la population

Nombre d'habitants	Age moyen	Pop active
244	**42 ans**	**50%**

Taux chômage	Pop densité	Revenu moyen
6.8%	**16 h/km²**	**22 530 €/an**

Evolution du nombre d'habitants

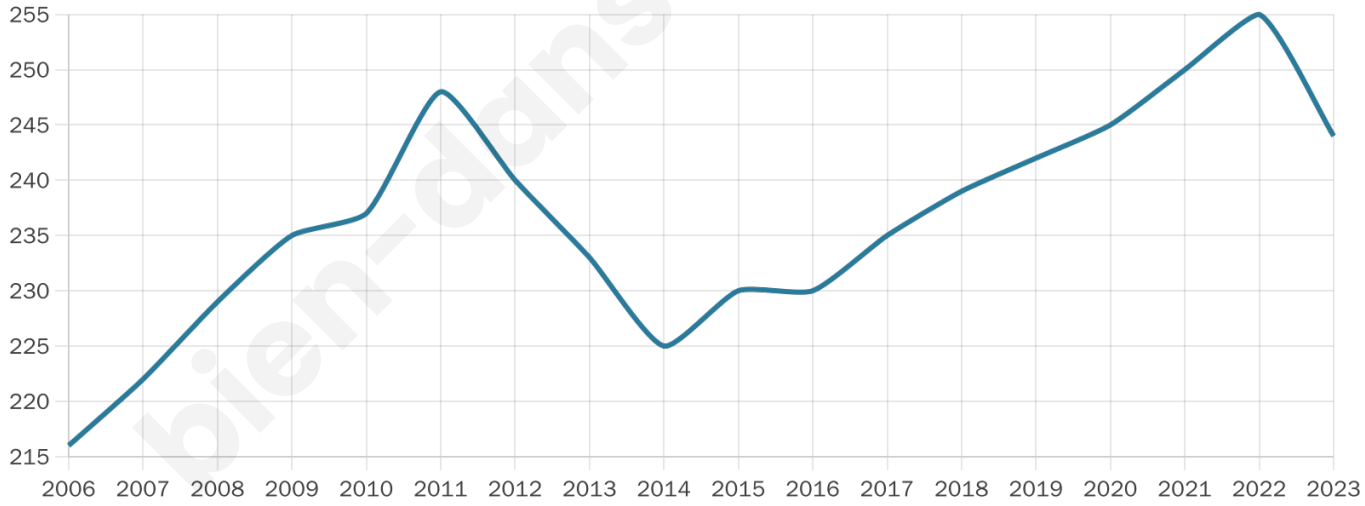

Sources : Institut national de la statistique et des études économiques (insee) selon Les dernières parutions officielles de 2024 portant sur les années 2020, 2021 et 2022.

bien-dans-ma-ville.fr

Tranche d'âge

0-14 ans	15-29 ans	30-44 ans	45-59 ans	60-74 ans	75-89 ans	90 ans et +
20%	8%	28%	16%	19%	7%	2%

Activité professionnelle

Agriculteurs	Artisans, Commerçants	Cadres et sup.	Professions intermédiaires	Employé	Ouvrier	Retraité	Autres
10%	2%	2%	8%	12%	19%	18%	6%

bien-dans-ma-ville.fr

Niveau de diplôme

Sans diplôme ou CEP	Brevet, BEPC, DNB	CAP-BEP ou équivalent	BAC ou équivalent	BAC+2	BAC+3 ou +4	BAC+5 ou plus
18%	3%	25%	18%	16%	15%	5%

Composition des ménages

Couple sans enfant	Couple avec enfant(s)	Famille monoparentale	Colocation / Autre	Personnes seules
40%	34%	6%	3%	17%

Profils électoraux

Premier tour

Jean-Luc MÉLENCHON 28.57 %

Marine LE PEN 23.63 %

Emmanuel MACRON 15.93 %

Éric ZEMMOUR 7.69 %

Yannick JADOT 7.69 %

Jean LASSALLE 6.59 %

Valérie PÉCRESSE 4.95 %

Anne HIDALGO 1.65 %

Nicolas DUPONT-AIGNAN 1.65 %

Philippe POUTOU 1.10 %

Fabien ROUSSEL 0.55 %

Nathalie ARTHAUD 0.00 %

217 inscrits
Participation : 83.87%
Votes blancs : 0.00%
Votes nuls : 0.00%

Second tour

Emmanuel MACRON 52,56 %

Marine LE PEN 47,44 %

217 inscrits
Participation : 81.57%
Votes blancs : 10.17%
Votes nuls : 1.69%

bien-dans-ma-ville.fr

Sécurité

Agressions physiques / sexuelles

0

Cambriolages

0

Vols / dégradations

0

Stupéfiants

0

Evolution du nombre d'infractions

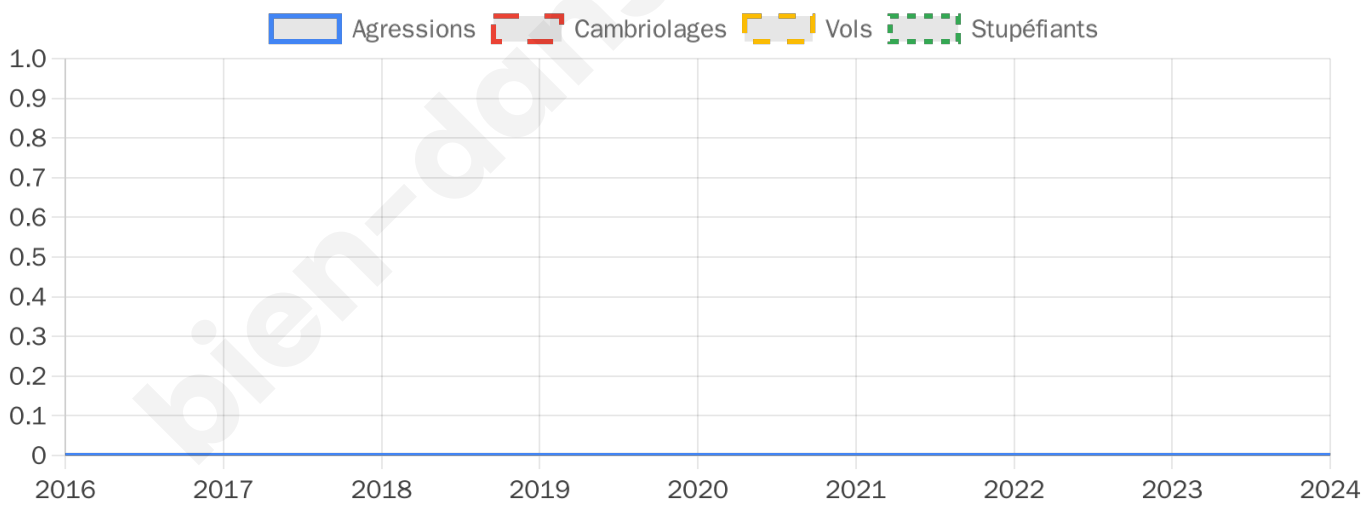

bien-dans-ma-

Pour comparer

(en proportion du nombre d'habitants)

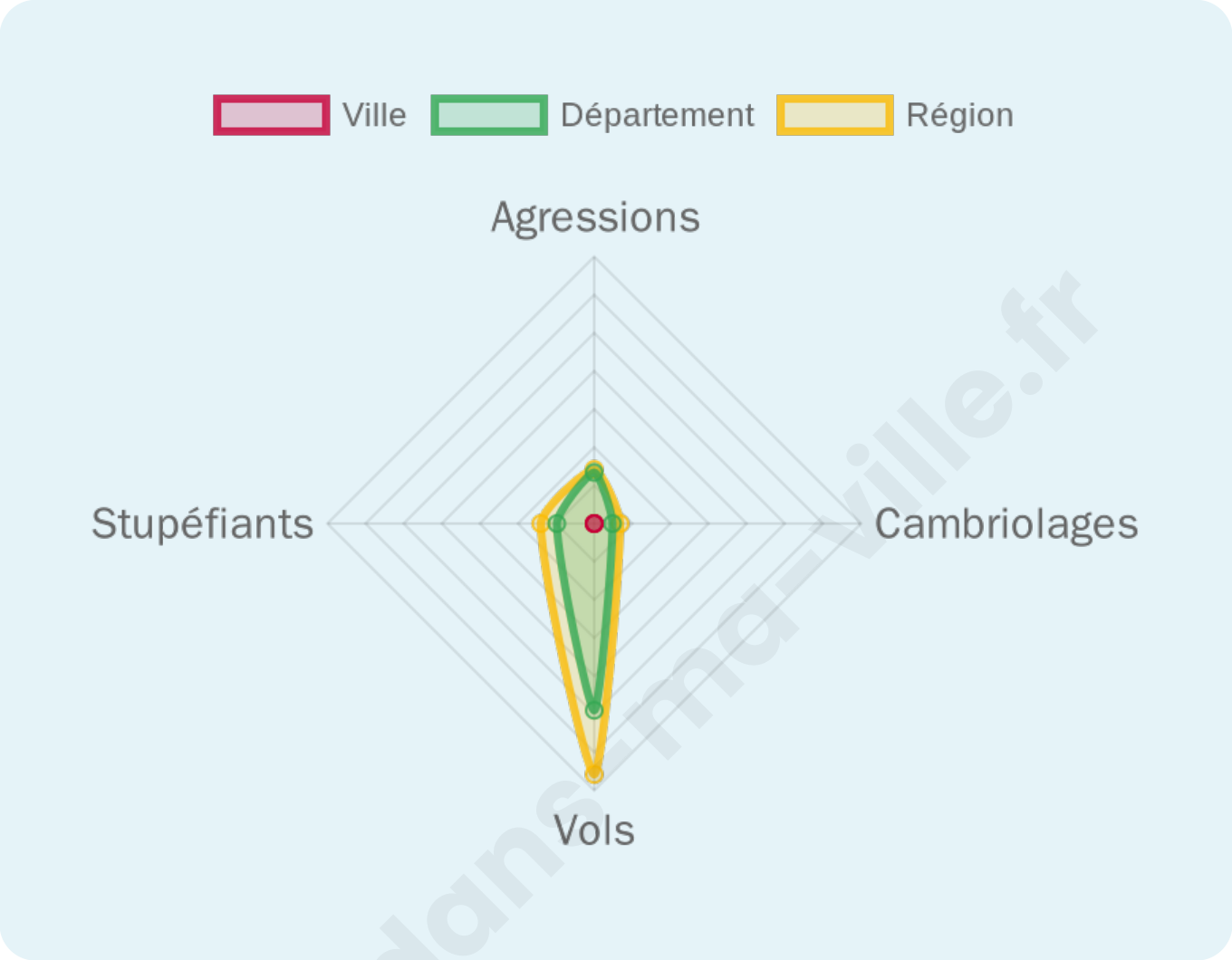

Sources : Bases statistiques communale, départementale et régionale de la délinquance enregistrée par la police et la gendarmerie nationales selon les dernières parutions officielles de 2025 portant sur l'année 2024 (data.gouv).
Agressions physiques / sexuelles : Violences sexuelles, coups et blessures volontaires intrafamiliaux, coups et blessures volontaires, autres coups, blessures volontaires et vols violents sans arme.
Cambriolages : Cambriolages de logements.
Vols : Vols avec armes, vols d'accessoires sur véhicules, vols dans les véhicules, vols de véhicules, vols sans violence contre des personnes, destructions, dégradations volontaires et escroqueries.
Stupéfiants : Trafic de stupéfiants dont (AFD) et usage de stupéfiants.

bien-dans-ma-ville.fr

Services à la population

Commerce

Hypermarché	X Aouste-sur-Sye 8km
Supermarché	X Cléon-d'Andran 7km
Superêtte	X Puy-Saint-Martin 4km
Boulangerie	X Puy-Saint-Martin 4km
Boucherie	X Crest 8km
Restaurant	X Puy-Saint-Martin 4km
Garage	X Soyans 4km
Station-service	X Cléon-d'Andran 6km
Banque	X Cléon-d'Andran 7km
La poste	X Crest 8km
Coiffeur	X Soyans 4km
Tabac	X Cléon-d'Andran 7km
Bars / discothèque	X Roynac 4km
Bibliothèque	X Puy-Saint-Martin 4km
Cinéma	X Crest 8km
Vétérinaire	X Aouste-sur-Sye 8km

Éducation

Crêche	X Soyans 4km
Ecole maternelle Public	X Crest 8km
Ecole maternelle Privé	X Vaison-la-Romaine 47km
Ecole primaire Public	1
Ecole primaire Privé	X La Roche-sur-Grane 3km
Collège Public	X Cléon-d'Andran 6km
Collège Privé	X Crest 8km
Lycée Public	X Crest 8km

Santé

Pharmacie	X Cléon-d'Andran 7km
Hôpital	X Crest 8km
Laboratoire d'analyses médicales	X Crest 8km
Etablissement pour handicapé	X Crest 8km
EHPA	X Crest 8km
Médecin	X Cléon-d'Andran 7km
Dentiste	X Manas 7km
Chirurgien	X Montélimar 19km
Dermatologue	X Crest 8km
Anesthésiste	X Montélimar 22km
Gastro-entérologue	X Montélimar 21km
Gynécologue	X La Bégude-de-Mazenc 14km
Cancérologue	X Valence 29km
Neurologue	X Montélimar 23km
Ophtalmologue	X Crest 8km
ORL	X Montélimar 23km
Cardiologue	X Montélimar 21km
Pédiatre	X Montélimar 22km
Pneumologue	X Montélimar 23km
Psychologue	X Sauzet 14km
Radiologue	X Livron-sur-Drôme 18km
Rhumatologue	X Montélimar 21km
Sage-femme	X Cléon-d'Andran 7km

bien-dans-

Lycée Privé	X Crest 8km

Sources : Base Sirene des entreprises et de leurs établissements selon les dernières parutions officielles de 2025 portant sur l'année 2024 (data.gouv). Liste, localisation et tarifs des professionnels de santé selon les dernières parutions officielles de 2025 portant sur l'année 2024 (opendatasoft) et FINESS Extraction du Fichier des établissements selon les dernières parutions officielles de 2025 portant sur l'année 2024 (data.gouv). Adresse et géolocalisation des établissements d'enseignement du premier et second degrés selon les dernières parutions officielles de 2025 portant sur l'année 2024 (data.education.gouv)

bien-dans-ma-ville.fr

Villes autour de La Répara-Auriples

Ville	Habitants	Superficie	Pop densité	Pop active	Taux chômage	Revenu moyen	Prix immobilier
Puy-Saint-Martin (2 avis)	827	11 km²	75 h/km²	45.3%	4.2%	24 910 €/an	6 895 €/m²
Soyans	405	25 km²	16 h/km²	45.7%	2.5%	22 450 €/an	3 536 €/m²
Autichamp	151	6 km²	25 h/km²	56.3%	5.3%	23 230 €/an	5 357 €/m²
La Roche-sur-Grane	189	12 km²	16 h/km²	47.1%	5.8%	20 570 €/an	2 867 €/m²
Divajeu	688	13 km²	53 h/km²	47.2%	4.2%	23 730 €/an	2 395 €/m²
Roynac (1 avis)	477	17 km²	28 h/km²	41.5%	3.4%	24 060 €/an	2 106 €/m²
Cléon-d'Andran	1 004	10 km²	100 h/km²	42.8%	4%	22 570 €/an	2 064 €/m²
Saou	590	41 km²	14 h/km²	46.3%	5.8%	20 040 €/an	2 509 €/m²
Manas	180	1 km²	180 h/km²	50.6%	6.7%	21 250 €/an	3 432 €/m²
Pont-de-Barret	657	16 km²	41 h/km²	48.9%	6.4%	21 710 €/an	2 327 €/m²
Chabrillan (4 avis)	752	17 km²	44 h/km²	45.6%	5.1%	25 540 €/an	2 583 €/m²
Aouste-sur-Sye (2 avis)	2 733	18 km²	152 h/km²	43.1%	5.6%	22 200 €/an	2 084 €/m²
Charols (1 avis)	965	7 km²	138 h/km²	43.1%	4.5%	22 350 €/an	1 550 €/m²
Crest (12 avis)	8 658	23 km²	376 h/km²	43.9%	8%	20 500 €/an	1 981 €/m²
Francillon-sur-Roubion	181	10 km²	18 h/km²	54.7%	14.4%	21 370 €/an	1 529 €/m²

bien-dans-ma-ville.fr

bien-dans-ma-ville.fr

Vous aimez votre ville ? Notez-la !

Et faites-nous part de vos remarques constructives

Avec

BIEN dans ma VILLE