



Version web

Ville de La Réorthie

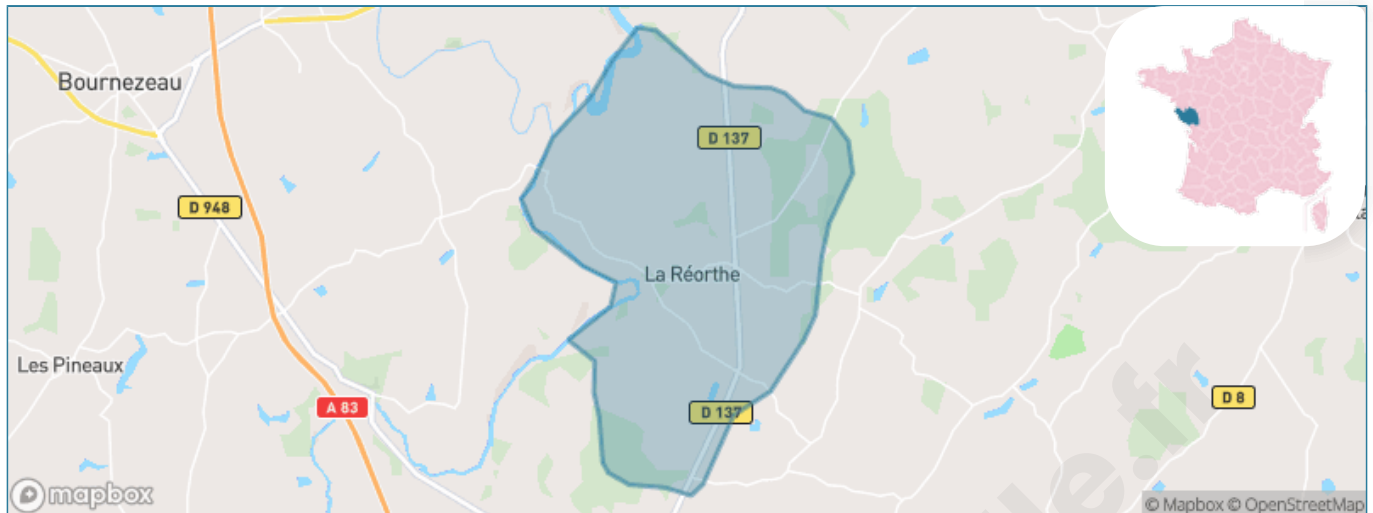
Présenté par

BIEN dans
ma **VILLE** 

Sommaire

Situation géographique	3
Statistiques sur la population	4
Evolution du nombre d'habitants	4
Tranche d'âge	5
0-14 ans	5
15-29 ans	5
30-44 ans	5
45-59 ans	5
60-74 ans	5
75-89 ans	5
90 ans et +	5
Activité professionnelle	5
Agriculteurs	5
Artisans, Commerçants	5
Cadres et sup.	5
Professions intermédiaires	5
Employé	5
Ouvrier	5
Retraité	5
Autres	5
Niveau de diplôme	6
Sans diplôme ou CEP	6
Brevet, BEPC, DNB	6
CAP-BEP ou équivalent	6
BAC ou équivalent	6
BAC+2	6
BAC+3 ou +4	6
BAC+5 ou plus	6
Composition des ménages	6
Couple sans enfant	6
Couple avec enfant(s)	6
Famille monoparentale	6
Colocation / Autre	6
Personnes seules	6
Profils électoraux	7
Premier tour	7
Sécurité	8
Evolution du nombre d'infractions	8
Pour comparer	9
Services à la population	10
Commerce	10
Éducation	10
Villes autour de La Réorthe	11

Situation géographique



i Informations clés

- **Région** : Pays de la Loire
- **Département** : Vendée
- **Code postal** : 85210
- **Superficie** : 23 km²



Statistiques sur la population



Nombre d'habitants

1 161



Age moyen

39 ans



Pop active

45.4%



Taux chômage

6.1%



Pop densité

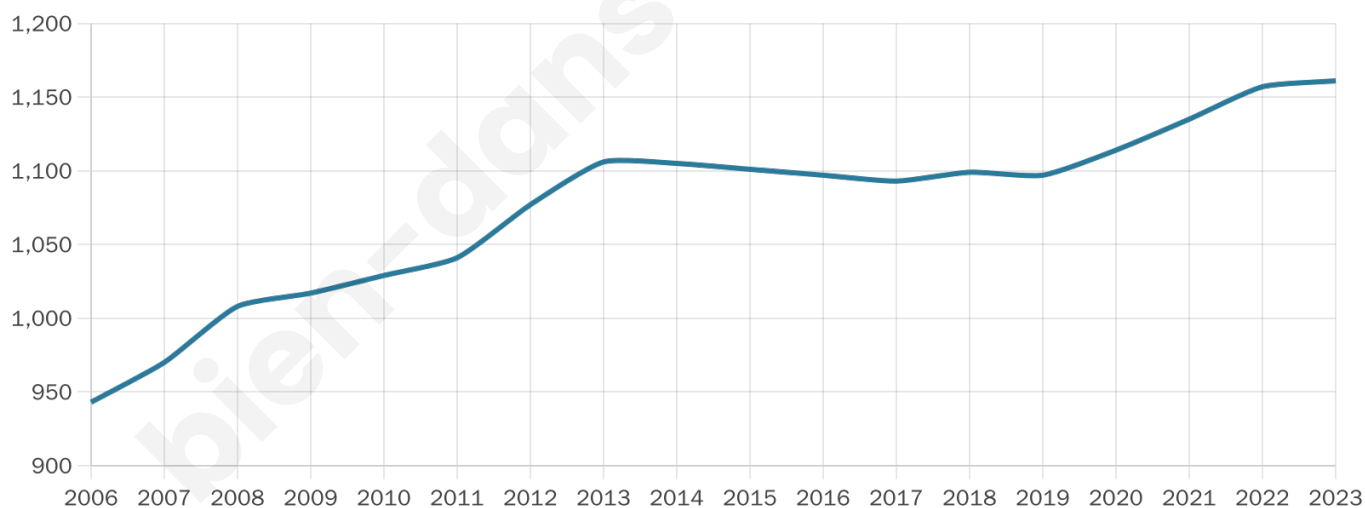
50 h/km²



Revenu moyen

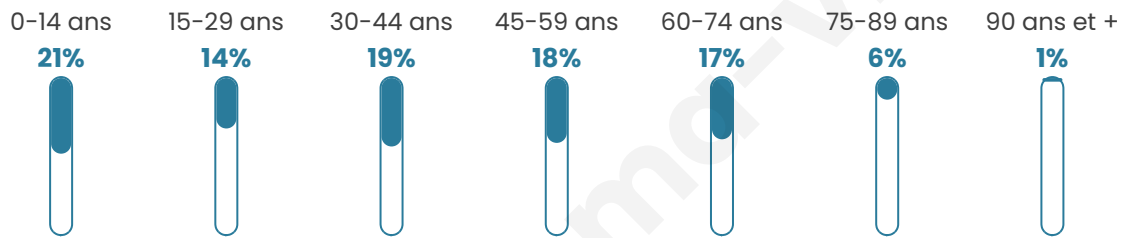
21 390 €/an

Evolution du nombre d'habitants

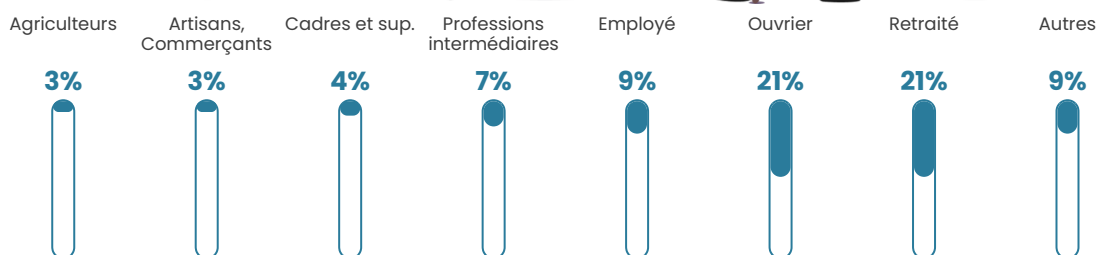


Sources : Institut national de la statistique et des études économiques (insee) selon Les dernières parutions officielles de 2024 portant sur les années 2020, 2021 et 2022.

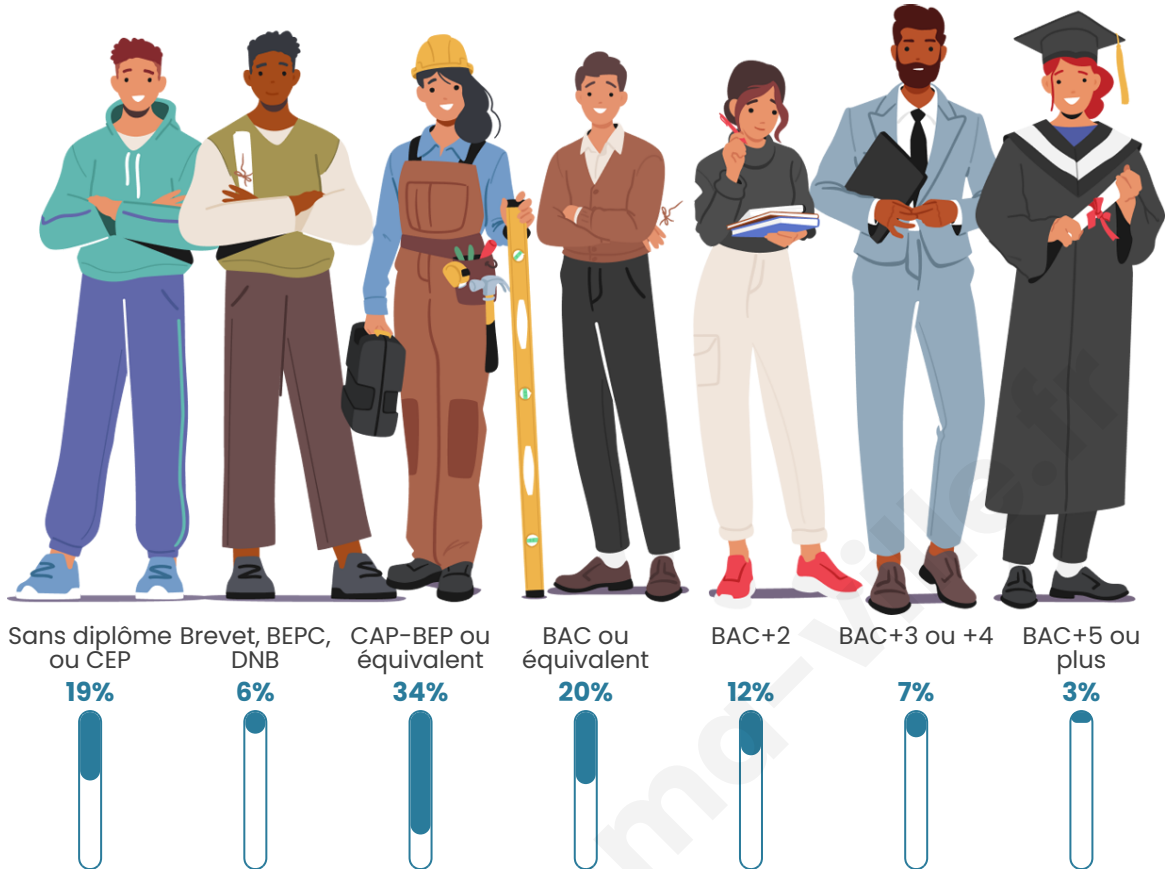
Tranche d'âge




Activité professionnelle



Niveau de diplôme




Composition des ménages



Profils électoraux

Premier tour

	Emmanuel MACRON	31.99 %
	Marine LE PEN	28.98 %
	Jean-Luc MÉLENCHON	14.41 %
	Yannick JADOT	4.36 %
	Valérie PÉCRESE	4.19 %
	Éric ZEMMOUR	3.69 %
	Jean LASSALLE	3.18 %
	Nicolas DUPONT- AIGNAN	3.02 %
	Fabien ROUSSEL	2.68 %
	Anne HIDALGO	2.01 %
	Philippe POUTOU	0.84 %
	Nathalie ARTHAUD	0.67 %



769 inscrits

Participation : 81.27%

Votes blancs : 3.36%

Votes nuls : 1.12%

Second tour

	Emmanuel MACRON	53,44 %
	Marine LE PEN	46,56 %

769 inscrits

Participation : 80.88%

Votes blancs : 6.75%

Votes nuls : 2.09%

Sécurité



Agressions physiques / sexuelles

0



Cambriolages

0



Vols / dégradations

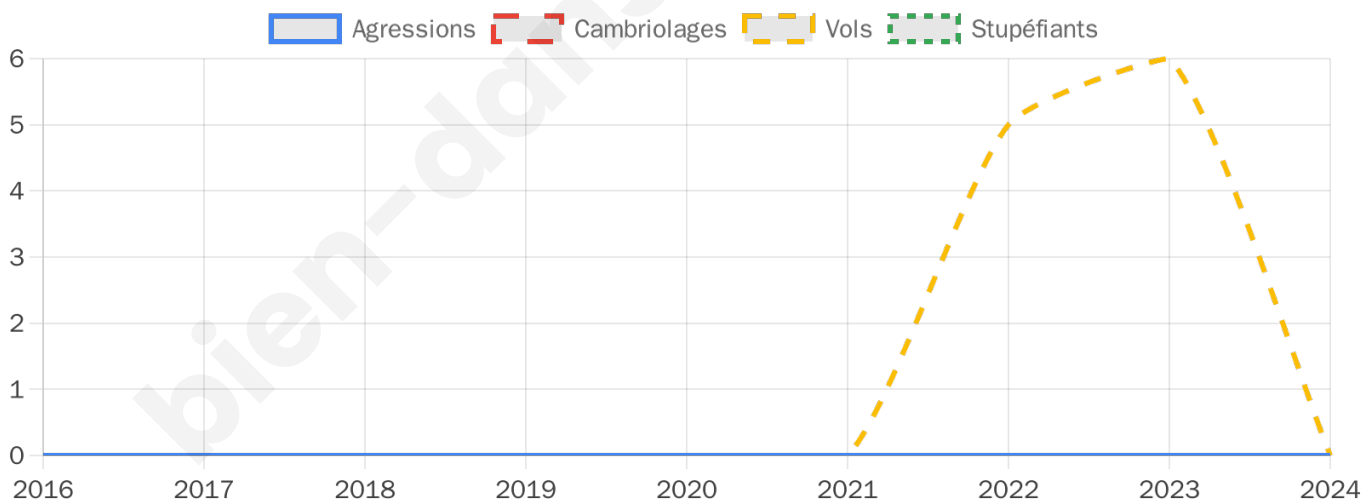
0



Stupéfiants

0

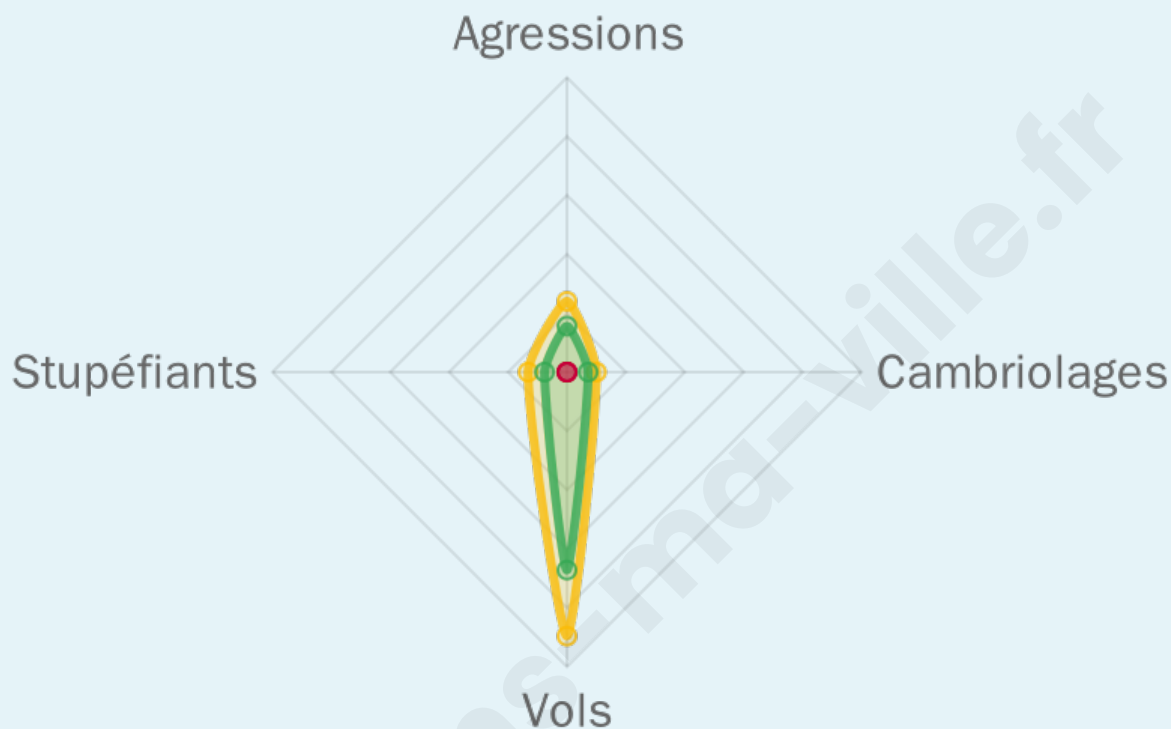
Evolution du nombre d'infractions



Pour comparer

(en proportion du nombre d'habitants)

■ Ville ■ Département ■ Région



Sources : Bases statistiques communale, départementale et régionale de la délinquance enregistrée par la police et la gendarmerie nationales selon les dernières parutions officielles de 2025 portant sur l'année 2024 ([data.gouv](https://data.gouv.fr)).

Agressions physiques / sexuelles : Violences sexuelles, coups et blessures volontaires intrafamiliaux, coups et blessures volontaires, autres coups, blessures volontaires et vols violents sans arme.

Cambriolages : Cambriolages de logements.

Vols : Vols avec armes, vols d'accessoires sur véhicules, vols dans les véhicules, vols de véhicules, vols sans violence contre des personnes, destructions, dégradations volontaires et escroqueries.

Stupéfiants : Trafic de stupéfiants dont (AFD) et usage de stupéfiants.

Services à la population



Commerce

Hypermarché	X Chantonnay 9km
Supermarché	X Sainte-Hermine 4km
Superette	X Chantonnay 9km
Boulangerie	X Sainte-Hermine 5km
Boucherie	X Sainte-Hermine 5km
Restaurant	X Saint-Juire-Champgillon 3km
Garage	3
Station-service	X Sainte-Hermine 6km
Banque	X Sainte-Hermine 5km
La poste	X Bournezeau 6km
Coiffeur	X Sainte-Hermine 5km
Tabac	X Chantonnay 10km
Bars / discothèque	X Sainte-Hermine 5km
Bibliothèque	X Sainte-Hermine 5km
Cinéma	X Chantonnay 10km
Vétérinaire	X Bournezeau 9km



Santé

Pharmacie	X Sainte-Hermine 5km
Hôpital	X Luçon 19km
Laboratoire d'analyses médicales	X Sainte-Hermine 5km
Etablissement pour handicapé	X Chantonnay 9km
EHPA	X Sainte-Hermine 5km
Médecin	X Sainte-Hermine 4km
Dentiste	X Sainte-Hermine 4km
Chirurgien	X Fontenay-le-Comte 23km
Dermatologue	X Fontenay-le-Comte 23km
Anesthésiste	X Fontenay-le-Comte 23km
Gastro-entérologue	X Fontenay-le-Comte 24km
Gynécologue	X Chantonnay 10km
Cancérologue	X Nantes 76km
Neurologue	X La Roche-sur-Yon 28km
Ophthalmologue	X Luçon 18km
ORL	X Fontenay-le-Comte 23km
Cardiologue	X Fontenay-le-Comte 23km
Pédiatre	X Saint-Martin-Lars-en-Sainte-Hermine 6km
Pneumologue	X Fontenay-le-Comte 23km
Psychologue	X Saint-Laurent-de-la-Salle 10km
Radiologue	X Chantonnay 11km
Rhumatologue	X Fontenay-le-Comte 23km
Sage-femme	X Sainte-Hermine 4km



Éducation

Crèche	X Chantonnay 6km
Ecole maternelle Public	X Saint-Juire-Champgillon 3km
Ecole maternelle Privé	X Aizenay 46km
Ecole primaire Public	1
Ecole primaire Privé	1
Collège Public	X Sainte-Hermine 5km
Collège Privé	X Sainte-Hermine 5km
Lycée Public	X Chantonnay 9km
Lycée Privé	X Chantonnay 10km

Sources : Base Sirene des entreprises et de leurs établissements selon les dernières parutions officielles de 2025 portant sur l'année 2024 ([data.gouv](#)). Liste, localisation et tarifs des professionnels de santé selon les dernières parutions officielles de 2025 portant sur l'année 2024 ([opendatasoft](#)) et FINISS Extraction du Fichier des établissements selon les dernières parutions officielles de 2025 portant sur l'année 2024 ([data.gouv](#)). Adresse et géolocalisation des établissements d'enseignement du premier et second degrés selon les dernières parutions officielles de 2025 portant sur l'année 2024 ([data.education.gouv](#))

Villes autour de La Réorthe

Ville	Habitants	Superficie	Pop densité	Pop active	Taux chômage	Revenu moyen	Prix immobilier
Saint-Martin-Lars-en-Sainte-Hermine	419	18 km ²	23 h/km ²	43%	3.1%	22 590 €/an	1 370 €/m ²
Sainte-Hermine (1 avis)	3 611	34 km ²	106 h/km ²	36.6%	3.7%	21 150 €/an	1 090 €/m ²
Sainte-Pexine	291	15 km ²	19 h/km ²	53.3%	7.6%	20 960 €/an	1 268 €/m ²
Thiré (1 avis)	532	11 km ²	48 h/km ²	44.4%	4.3%	21 570 €/an	1 062 €/m ²
Saint-Aubin-la-Plaine	529	11 km ²	48 h/km ²	49.9%	4%	21 140 €/an	1 215 €/m ²
Chantonay (9 avis)	8 557	82 km ²	104 h/km ²	44.9%	4.3%	21 500 €/an	1 336 €/m ²
Moutiers-sur-le-Lay	843	18 km ²	47 h/km ²	43.8%	2.7%	21 940 €/an	1 162 €/m ²
Saint-Jean-de-Beugné	631	13 km ²	49 h/km ²	47.5%	2.2%	22 640 €/an	1 382 €/m ²
La Jaudonnière	670	8 km ²	84 h/km ²	42.8%	2.5%	21 990 €/an	897 €/m ²
Bournezeau (2 avis)	3 452	60 km ²	58 h/km ²	49.8%	2.9%	22 660 €/an	1 264 €/m ²
La Chapelle-Thémer	393	15 km ²	26 h/km ²	40.2%	2.8%	21 360 €/an	1 292 €/m ²
Les Pineaux (1 avis)	688	17 km ²	40 h/km ²	48.5%	3.3%	22 360 €/an	1 210 €/m ²
Saint-Étienne-de-Brillouet	616	18 km ²	34 h/km ²	52.3%	4.4%	21 840 €/an	1 209 €/m ²
Bessay (1 avis)	456	10 km ²	46 h/km ²	39.9%	2.6%	22 130 €/an	1 514 €/m ²
La Caillère-Saint-Hilaire (5 avis)	1 100	15 km ²	73 h/km ²	39.6%	3.5%	20 590 €/an	976 €/m ²

bien-dans-ma-ville.fr



Vous aimez votre ville ? Notez-la !

Et faites-nous part de vos remarques constructives



Avec

BIEN dans
ma **VILLE** 