



Version web

Ville de Rennes-le- Château

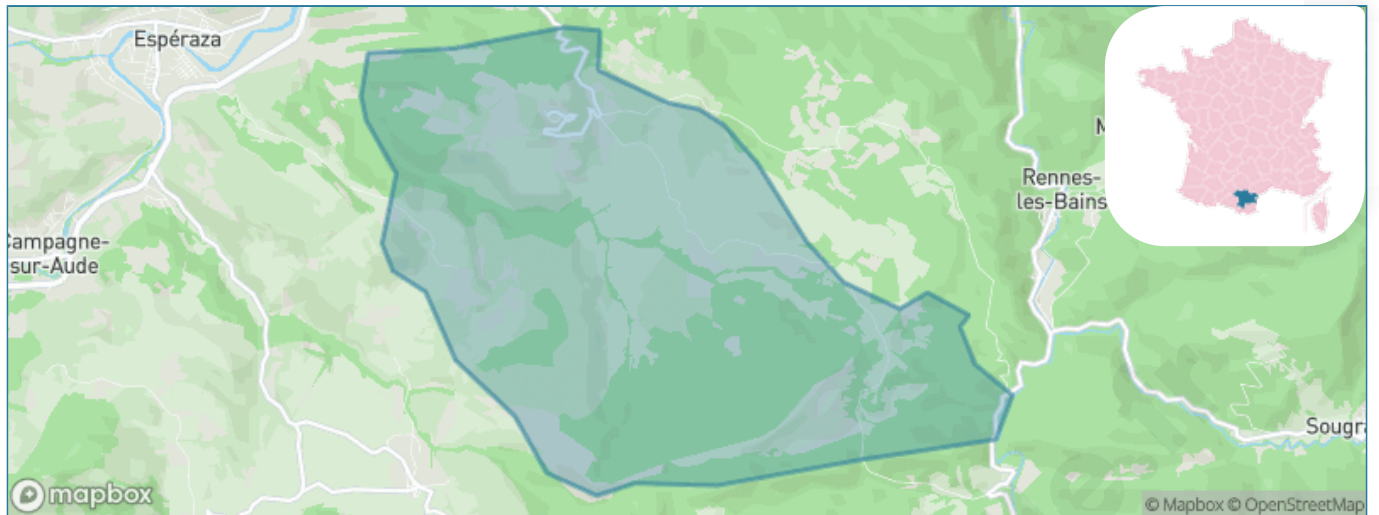
Présenté par

BIEN dans
ma **VILLE** 

Sommaire

Situation géographique	3
Statistiques sur la population	4
Evolution du nombre d'habitants	4
Tranche d'âge	5
0-14 ans	5
15-29 ans	5
30-44 ans	5
45-59 ans	5
60-74 ans	5
75-89 ans	5
90 ans et +	5
Activité professionnelle	5
Agriculteurs	5
Artisans, Commerçants	5
Cadres et sup.	5
Professions intermédiaires	5
Employé	5
Ouvrier	5
Retraité	5
Autres	5
Niveau de diplôme	6
Sans diplôme ou CEP	6
Brevet, BEPC, DNB	6
CAP-BEP ou équivalent	6
BAC ou équivalent	6
BAC+2	6
BAC+3 ou +4	6
BAC+5 ou plus	6
Composition des ménages	6
Couple sans enfant	6
Couple avec enfant(s)	6
Famille monoparentale	6
Colocation / Autre	6
Personnes seules	6
Profils électoraux	7
Premier tour	7
Sécurité	8
Evolution du nombre d'infractions	8
Pour comparer	9
Services à la population	10
Commerce	10
Éducation	10
Villes autour de Rennes-le-Château	11

Situation géographique



i Informations clés

- **Région** : Occitanie
- **Département** : Aude
- **Code postal** : 11190
- **Superficie** : 14 km²



Statistiques sur la population



Nombre d'habitants

89



Age moyen

45 ans



Pop active

47.2%



Taux chômage

11.9%



Pop densité

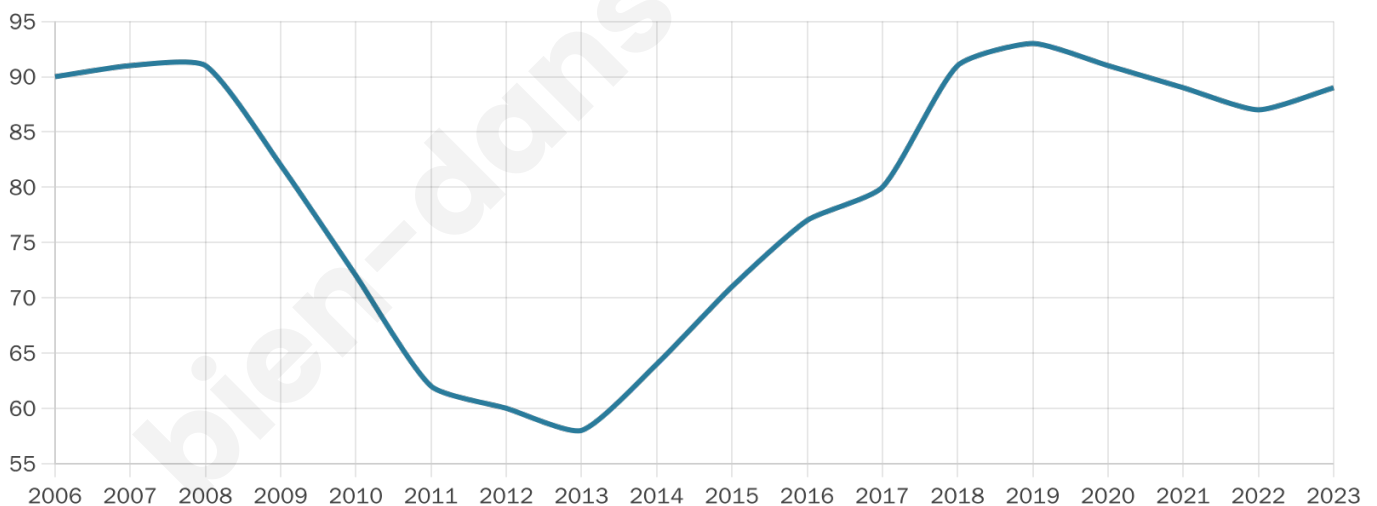
6 h/km²



Revenu moyen

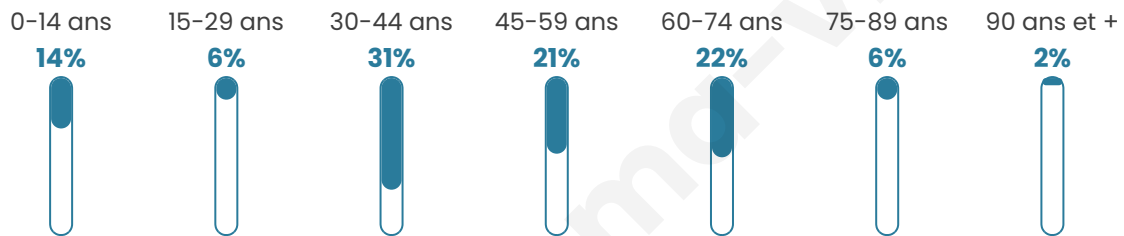
NC

Evolution du nombre d'habitants

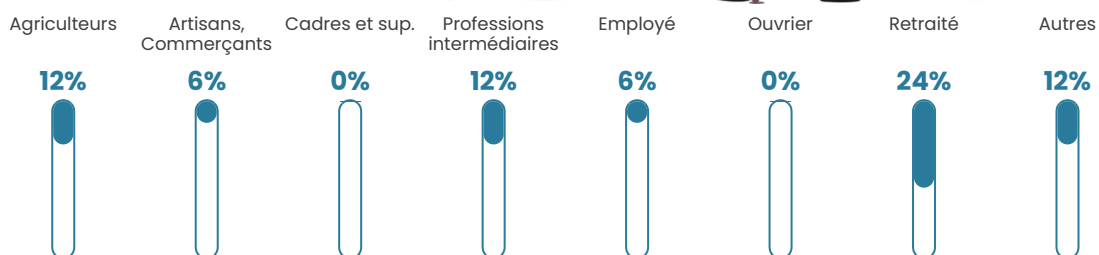


Sources : Institut national de la statistique et des études économiques (insee) selon Les dernières parutions officielles de 2024 portant sur les années 2020, 2021 et 2022.


Tranche d'âge




Activité professionnelle



Niveau de diplôme















Composition des ménages



Profils électoraux



Premier tour

	Jean-Luc MÉLENCHON	33.33 %
	Emmanuel MACRON	13.33 %
	Marine LE PEN	13.33 %
	Jean LASSALLE	11.67 %
	Yannick JADOT	8.33 %
	Valérie PÉCRESE	5.00 %
	Nicolas DUPONT- AIGNAN	5.00 %
	Fabien ROUSSEL	3.33 %
	Éric ZEMMOUR	3.33 %
	Anne HIDALGO	3.33 %
	Nathalie ARTHAUD	0.00 %
	Philippe POUTOU	0.00 %

80 inscrits

Participation : 77.5%
Votes blancs : 3.23%
Votes nuls : 0.00%

Second tour

	Emmanuel MACRON	55,81 %
	Marine LE PEN	44,19 %

80 inscrits

Participation : 66.25%
Votes blancs : 5.66%
Votes nuls : 13.21%

Sécurité



Agressions physiques / sexuelles

0



Cambriolages

0



Vols / dégradations

0



Stupéfiants

0

Evolution du nombre d'infractions



Pour comparer

(en proportion du nombre d'habitants)



Sources : Bases statistiques communale, départementale et régionale de la délinquance enregistrée par la police et la gendarmerie nationales selon les dernières parutions officielles de 2025 portant sur l'année 2024 ([data.gouv](https://data.gouv.fr)).

Agressions physiques / sexuelles : Violences sexuelles, coups et blessures volontaires intrafamiliaux, coups et blessures volontaires, autres coups, blessures volontaires et vols violents sans arme.

Cambriolages : Cambriolages de logements.

Vols : Vols avec armes, vols d'accessoires sur véhicules, vols dans les véhicules, vols de véhicules, vols sans violence contre des personnes, destructions, dégradations volontaires et escroqueries.

Stupéfiants : Trafic de stupéfiants dont (AFD) et usage de stupéfiants.

Services à la population



Commerce

Hypermarché	X Limoux 16km
Supermarché	X Couiza 1km
Superette	X Loches 2km
Boulangerie	X Couiza 1km
Boucherie	X Espérazza 4km
Restaurant	5
Garage	X Couiza 1km
Station-service	X Espérazza 4km
Banque	X Espérazza 4km
La poste	X Espérazza 4km
Coiffeur	X Couiza 1km
Tabac	X Couiza 1km
Bars / discothèque	X Couiza 1km
Bibliothèque	X Couiza 2km
Cinéma	X Couiza 2km
Vétérinaire	X Couiza 2km



Santé

Pharmacie	X Couiza 1km
Hôpital	X Quillan 9km
Laboratoire d'analyses médicales	X Quillan 10km
Etablissement pour handicapé	X Limoux 14km
EHPA	X Couiza 1km
Médecin	X Couiza 1km
Dentiste	X Espérazza 4km
Chirurgien	X Espérazza 4km
Dermatologue	X Carcassonne 32km
Anesthésiste	X Carcassonne 31km
Gastro-entérologue	X Laure-Minervo 43km
Gynécologue	X Saint-Paul-de-Fenouillet 24km
Cancérologue	X Perpignan 55km
Neurologue	X Carcassonne 32km
Ophtalmologue	X Limoux 14km
ORL	X Malves-en-Minervo 38km
Cardiologue	X Limoux 14km
Pédiatre	X Carcassonne 32km
Pneumologue	X Lagarde 30km
Psychologue	X Limoux 16km
Radiologue	X Quillan 9km
Rhumatologue	X Carcassonne 32km
Sage-femme	X Couiza 1km



Éducation

Crèche	X Quillan 9km
Ecole maternelle Public	X Couiza 1km
Ecole maternelle Privé	X Perpignan 57km
Ecole primaire Public	X Couiza 1km
Ecole primaire Privé	X Quillan 9km
Collège Public	X Couiza 1km
Collège Privé	X Quillan 10km
Lycée Public	X Quillan 10km
Lycée Privé	X Limoux 14km

Sources : Base Sirene des entreprises et de leurs établissements selon les dernières parutions officielles de 2025 portant sur l'année 2024 ([data.gouv](#)). Liste, localisation et tarifs des professionnels de santé selon les dernières parutions officielles de 2025 portant sur l'année 2024 ([opendatasoft](#)) et FINISS Extraction du Fichier des établissements selon les dernières parutions officielles de 2025 portant sur l'année 2024 ([data.gouv](#)). Adresse et géolocalisation des établissements d'enseignement du premier et second degrés selon les dernières parutions officielles de 2025 portant sur l'année 2024 ([data.education.gouv](#))

Villes autour de Rennes-le-Château

Ville	Habitants	Superficie	Pop densité	Pop active	Taux chômage	Revenu moyen	Prix immobilier
Coustaussa	50	4 km ²	13 h/km ²	46%	10%	NC	1 944 €/m ²
Couiza (1 avis)	1 132	6 km ²	189 h/km ²	32.1%	5.4%	18 500 €/an	874 €/m ²
Montazels (9 avis)	528	4 km ²	132 h/km ²	40.3%	4.7%	21 150 €/an	1 273 €/m ²
Cassaignes	61	3 km ²	20 h/km ²	45.9%	6.6%	NC	830 €/m ²
Antugnac	291	9 km ²	32 h/km ²	38.1%	5.8%	20 310 €/an	1 578 €/m ²
Luc-sur-Aude	257	7 km ²	37 h/km ²	34.2%	5.1%	19 590 €/an	1 132 €/m ²
Granès	118	5 km ²	24 h/km ²	37.3%	6.8%	18 930 €/an	1 079 €/m ²
Espérasa (17 avis)	1 774	10 km ²	177 h/km ²	32.1%	7.1%	17 820 €/an	1 043 €/m ²
Rennes-les-Bains	238	18 km ²	13 h/km ²	26.1%	6.7%	13 460 €/an	1 351 €/m ²
Serres	89	4 km ²	22 h/km ²	28.1%	3.4%	NC	613 €/m ²
Saint-Ferriol	118	9 km ²	13 h/km ²	43.2%	13.6%	19 240 €/an	538 €/m ²
Peyrolles	91	14 km ²	7 h/km ²	52.7%	9.9%	NC	1 009 €/m ²
Saint-Just-et-le-Bézu	50	13 km ²	4 h/km ²	58%	12%	NC	NC
Campagne-sur-Aude (1 avis)	618	6 km ²	103 h/km ²	38.7%	10.7%	19 030 €/an	684 €/m ²
Val-du-Faby	580	23 km ²	25 h/km ²	38.6%	8.4%	17 010 €/an	1 048 €/m ²

bien-dans-ma-ville.fr



Vous aimez votre ville ? Notez-la !

Et faites-nous part de vos remarques constructives



Avec

BIEN dans
ma **VILLE** 