



Version web

# Ville de Remoncourt

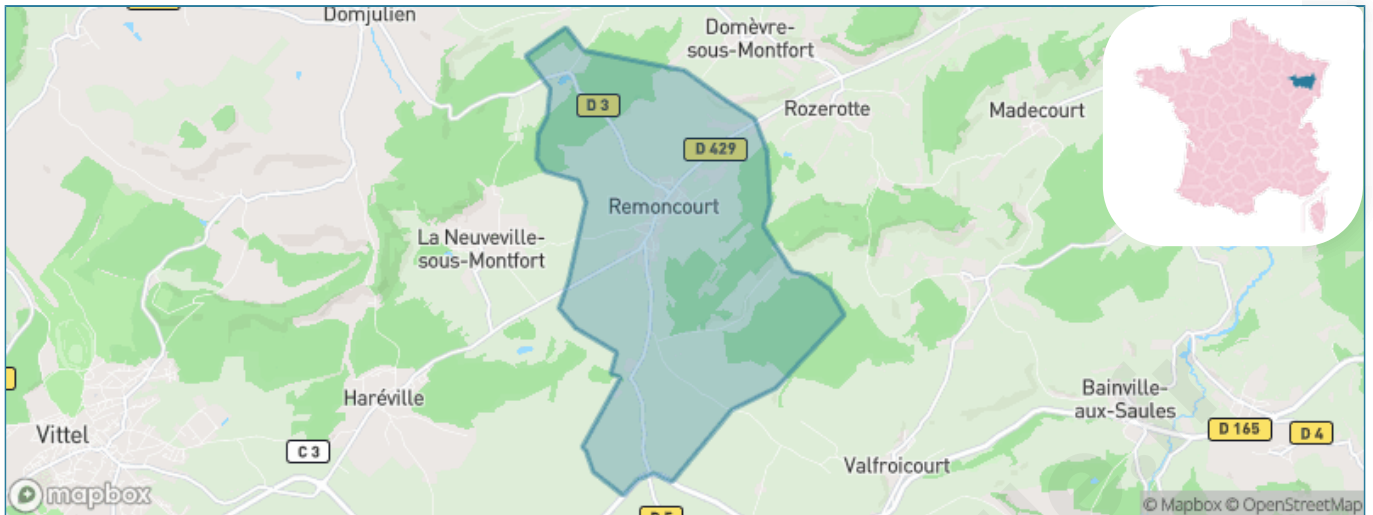
Présenté par

**BIEN** dans  
ma **VILLE** 

# Sommaire

Situation géographique .....	3
Statistiques sur la population .....	4
Evolution du nombre d'habitants .....	4
Tranche d'âge .....	5
0-14 ans .....	5
15-29 ans .....	5
30-44 ans .....	5
45-59 ans .....	5
60-74 ans .....	5
75-89 ans .....	5
90 ans et + .....	5
Activité professionnelle .....	5
Agriculteurs .....	5
Artisans, Commerçants .....	5
Cadres et sup. ....	5
Professions intermédiaires .....	5
Employé .....	5
Ouvrier .....	5
Retraité .....	5
Autres .....	5
Niveau de diplôme .....	6
Sans diplôme ou CEP .....	6
Brevet, BEPC, DNB .....	6
CAP-BEP ou équivalent .....	6
BAC ou équivalent .....	6
BAC+2 .....	6
BAC+3 ou +4 .....	6
BAC+5 ou plus .....	6
Composition des ménages .....	6
Couple sans enfant .....	6
Couple avec enfant(s) .....	6
Famille monoparentale .....	6
Colocation / Autre .....	6
Personnes seules .....	6
Profils électoraux .....	7
Premier tour .....	7
Sécurité .....	8
Evolution du nombre d'infractions .....	8
Pour comparer .....	9
Services à la population .....	10
Commerce .....	10
Éducation .....	10
Villes autour de Remoncourt .....	11

# Situation géographique



## i Informations clés

- **Région :** Grand Est
- **Département :** Vosges
- **Code postal :** 88800
- **Superficie :** 14 km<sup>2</sup>



# Statistiques sur la population



Nombre d'habitants

**567**



Age moyen

**41 ans**



Pop active

**47.8%**



Taux chômage

**6.9%**



Pop densité

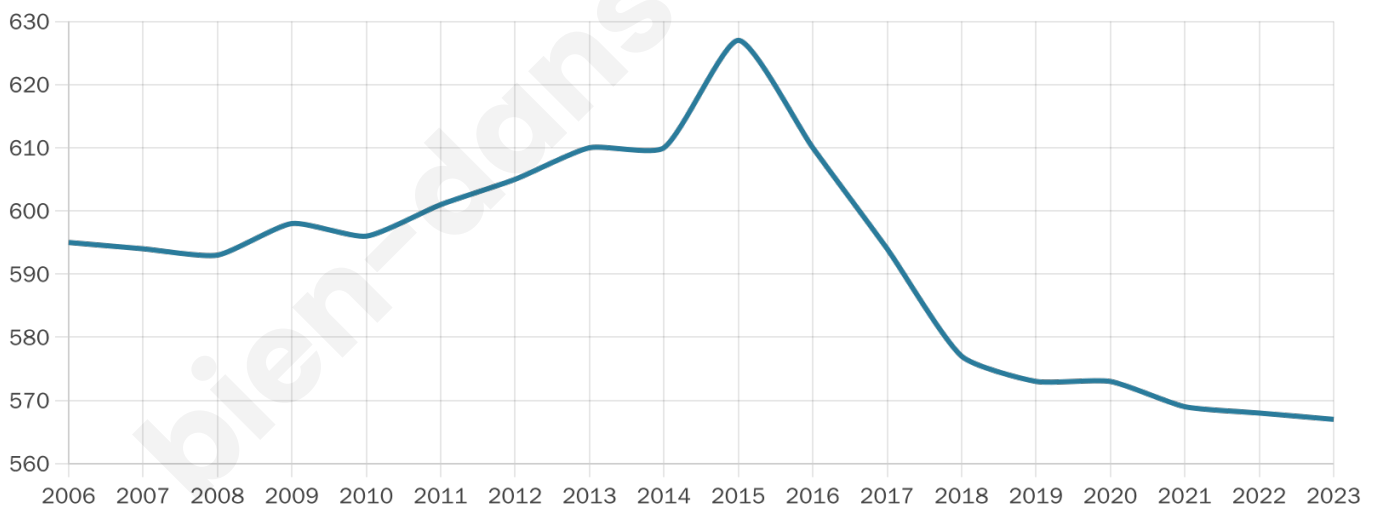
**41 h/km<sup>2</sup>**



Revenu moyen

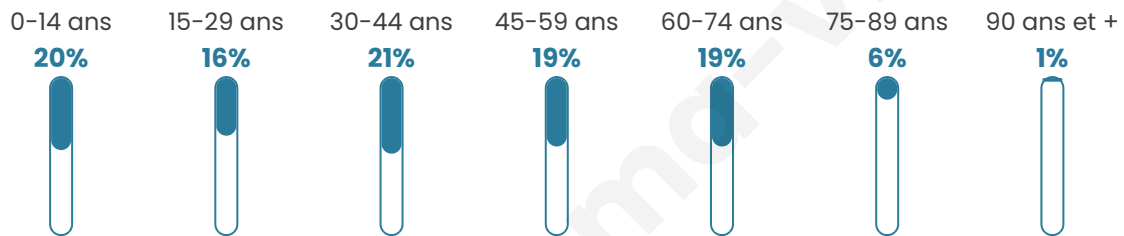
**22 160 €/an**

## Evolution du nombre d'habitants

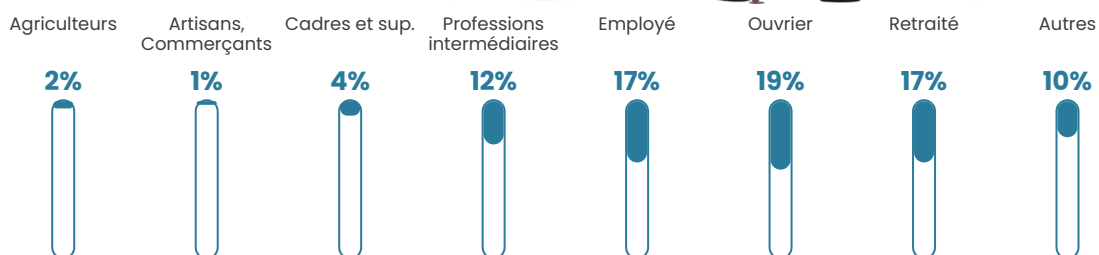


Sources : Institut national de la statistique et des études économiques (insee) selon Les dernières parutions officielles de 2024 portant sur les années 2020, 2021 et 2022.


## Tranche d'âge




## Activité professionnelle



## Niveau de diplôme



## Composition des ménages



# Profils électoraux

## Premier tour

	Marine LE PEN	31.11 %
	Jean-Luc MÉLENCHON	19.05 %
	Emmanuel MACRON	18.10 %
	Valérie PÉCRESSÉ	7.62 %
	Jean LASSALLE	6.35 %
	Yannick JADOT	5.08 %
	Nicolas DUPONT-AIGNAN	4.13 %
	Éric ZEMMOUR	2.86 %
	Fabien ROUSSEL	2.22 %
	Philippe POUTOU	1.90 %
	Anne HIDALGO	1.27 %
	Nathalie ARTHAUD	0.32 %



### 393 inscrits

Participation : 81.42%

Votes blancs : 1.25%

Votes nuls : 0.31%

## Second tour

	Emmanuel MACRON	48,59 %
	Marine LE PEN	51,41 %

### 393 inscrits

Participation : 80.92%

Votes blancs : 7.86%

Votes nuls : 2.83%

# Sécurité



Agressions physiques / sexuelles

0



Cambriolages

0



Vols / dégradations

0



Stupéfiants

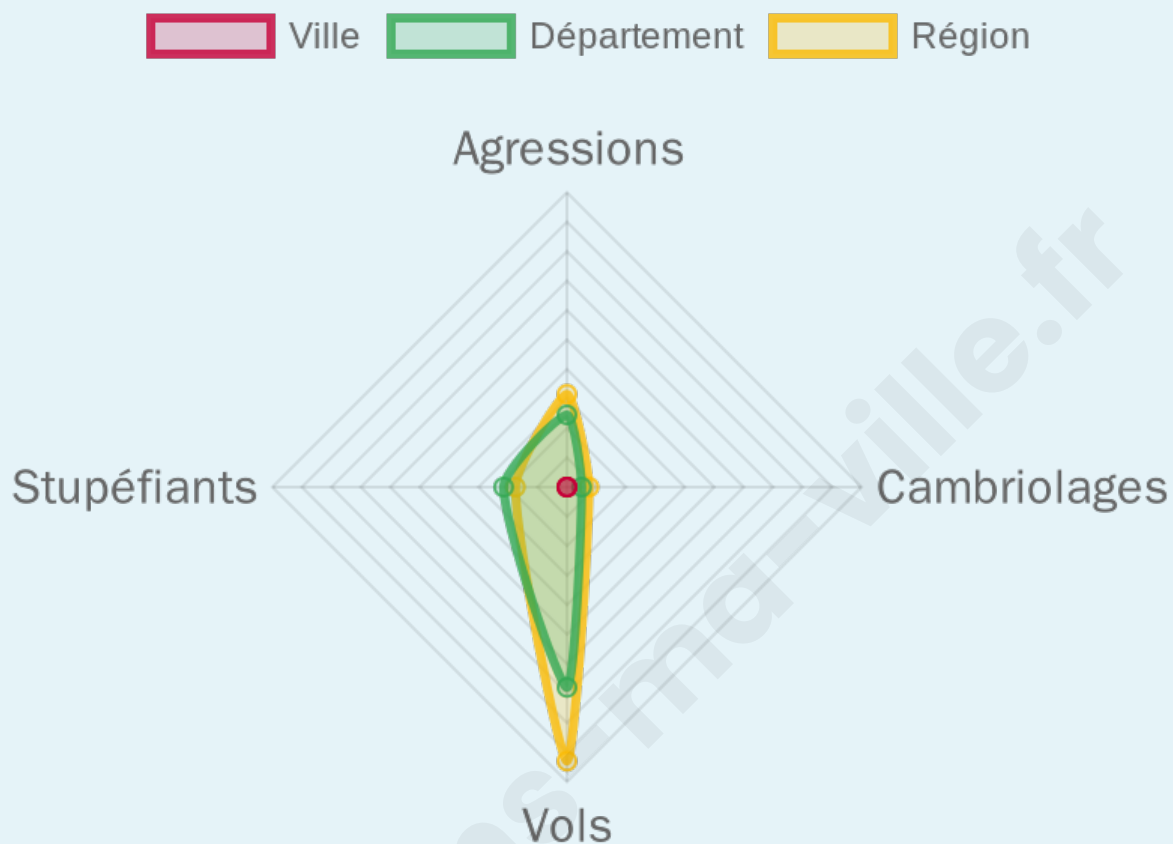
0

## Evolution du nombre d'infractions



## Pour comparer

(en proportion du nombre d'habitants)



Sources : Bases statistiques communale, départementale et régionale de la délinquance enregistrée par la police et la gendarmerie nationales selon les dernières parutions officielles de 2025 portant sur l'année 2024 ([data.gouv](https://data.gouv.fr)).

Agressions physiques / sexuelles : Violences sexuelles, coups et blessures volontaires intrafamiliaux, coups et blessures volontaires, autres coups, blessures volontaires et vols violents sans arme.

Cambriolages : Cambriolages de logements.

Vols : Vols avec armes, vols d'accessoires sur véhicules, vols dans les véhicules, vols de véhicules, vols sans violence contre des personnes, destructions, dégradations volontaires et escroqueries.

Stupéfiants : Trafic de stupéfiants dont (AFD) et usage de stupéfiants.

# Services à la population



## Commerce

Hypermarché	X <a href="#">Contrexéville</a> 13km
Supermarché	X <a href="#">Vittel</a> 8km
Superette	1
Boulangerie	1
Boucherie	X <a href="#">Légéville-et-Bonfays</a> 8km
Restaurant	X <a href="#">La Neuveville-sous-Montfort</a> 2km
Garage	X <a href="#">Rozerotte</a> 3km
Station-service	X <a href="#">Vittel</a> 8km
Banque	X <a href="#">Vittel</a> 8km
La poste	X <a href="#">Estrennes</a> 3km
Coiffeur	1
Tabac	X <a href="#">Vittel</a> 8km
Bars / discothèque	X <a href="#">Domjulien</a> 4km
Bibliothèque	X <a href="#">Mirecourt</a> 9km
Cinéma	X <a href="#">Vittel</a> 8km
Vétérinaire	X <a href="#">Vittel</a> 8km



## Santé

Pharmacie	X <a href="#">Mattaincourt</a> 8km
Hôpital	X <a href="#">Vittel</a> 8km
Laboratoire d'analyses médicales	X <a href="#">Vittel</a> 8km
Etablissement pour handicapé	X <a href="#">Mattaincourt</a> 8km
EHPA	X <a href="#">Vittel</a> 8km
Médecin	X <a href="#">Vittel</a> 8km
Dentiste	X <a href="#">Vittel</a> 8km
Chirurgien	X <a href="#">Neufchâteau</a> 30km
Dermatologue	X <a href="#">Neufchâteau</a> 29km
Anesthésiste	X <a href="#">Épinal</a> 30km
Gastro-entérologue	X <a href="#">Épinal</a> 30km
Gynécologue	X <a href="#">Capavenir Vosges</a> 27km
Cancérologue	X <a href="#">Nancy</a> 52km
Neurologue	X <a href="#">Épinal</a> 31km
Ophthalmologue	X <a href="#">Bulgnéville</a> 16km
ORL	X <a href="#">Épinal</a> 30km
Cardiologue	X <a href="#">Vittel</a> 8km
Pédiatre	X <a href="#">Épinal</a> 30km
Pneumologue	X <a href="#">Épinal</a> 30km
Psychologue	X <a href="#">Vittel</a> 9km
Radiologue	X <a href="#">Vittel</a> 8km
Rhumatologue	X <a href="#">Épinal</a> 30km
Sage-femme	X <a href="#">Bulgnéville</a> 16km



## Éducation

Crèche	X <a href="#">Vittel</a> 8km
Ecole maternelle Public	X <a href="#">Bainville-aux-Saules</a> 7km
Ecole maternelle Privé	X <a href="#">Domrémy-la-Pucelle</a> 36km
Ecole primaire Public	1
Ecole primaire Privé	X <a href="#">Mirecourt</a> 10km
Collège Public	X <a href="#">Vittel</a> 9km
Collège Privé	X <a href="#">Mandres-sur-Vair</a> 12km
Lycée Public	X <a href="#">Mirecourt</a> 9km
Lycée Privé	X <a href="#">Mandres-sur-Vair</a> 12km

Sources : Base Sirene des entreprises et de leurs établissements selon les dernières parutions officielles de 2025 portant sur l'année 2024 ([data.gouv](#)). Liste, localisation et tarifs des professionnels de santé selon les dernières parutions officielles de 2025 portant sur l'année 2024 ([opendatasoft](#)) et FINISS Extraction du Fichier des établissements selon les dernières parutions officielles de 2025 portant sur l'année 2024 ([data.gouv](#)). Adresse et géolocalisation des établissements d'enseignement du premier et second degrés selon les dernières parutions officielles de 2025 portant sur l'année 2024 ([data.education.gouv](#))

## Villes autour de Remoncourt

Ville	Habitants	Superficie	Pop densité	Pop active	Taux chômage	Revenu moyen	Prix immobilier
Domèvre-sous-Montfort	61	3 km <sup>2</sup>	20 h/km <sup>2</sup>	45.9%	0%	NC	NC
La Neuveville-sous-Montfort	178	10 km <sup>2</sup>	18 h/km <sup>2</sup>	47.2%	4.5%	22 030 €/an	815 €/m <sup>2</sup>
Rozerotte	181	6 km <sup>2</sup>	30 h/km <sup>2</sup>	47%	3.9%	21 890 €/an	1 122 €/m <sup>2</sup>
Estrennes	107	6 km <sup>2</sup>	18 h/km <sup>2</sup>	51.4%	5.6%	22 540 €/an	NC
Domjulien	178	11 km <sup>2</sup>	16 h/km <sup>2</sup>	48.3%	6.2%	23 070 €/an	1 029 €/m <sup>2</sup>
Viviers-lès-Offroicourt	26	4 km <sup>2</sup>	7 h/km <sup>2</sup>	53.8%	0%	NC	NC
Madecourt	52	4 km <sup>2</sup>	13 h/km <sup>2</sup>	46.2%	5.8%	NC	NC
They-sous-Montfort	121	10 km <sup>2</sup>	12 h/km <sup>2</sup>	45.5%	9.1%	23 330 €/an	3 927 €/m <sup>2</sup>
Valfroicourt	228	13 km <sup>2</sup>	18 h/km <sup>2</sup>	42.1%	5.7%	22 180 €/an	832 €/m <sup>2</sup>
Haréville	465	6 km <sup>2</sup>	78 h/km <sup>2</sup>	50.1%	4.1%	24 250 €/an	1 024 €/m <sup>2</sup>
Bazoilles-et-Ménil	122	5 km <sup>2</sup>	24 h/km <sup>2</sup>	44.3%	3.3%	22 460 €/an	455 €/m <sup>2</sup>
Rancourt	75	5 km <sup>2</sup>	15 h/km <sup>2</sup>	45.3%	5.3%	NC	828 €/m <sup>2</sup>
Remicourt	63	4 km <sup>2</sup>	16 h/km <sup>2</sup>	46%	6.3%	NC	NC
Offroicourt	145	9 km <sup>2</sup>	16 h/km <sup>2</sup>	42.1%	6.9%	20 700 €/an	1 088 €/m <sup>2</sup>
Valleroy-le-Sec	190	5 km <sup>2</sup>	38 h/km <sup>2</sup>	46.3%	6.3%	24 270 €/an	890 €/m <sup>2</sup>

bien-dans-ma-ville.fr



# **Vous aimez votre ville ? Notez-la !**

Et faites-nous part de vos remarques constructives



Avec

**BIEN** dans  
ma **VILLE** 