



Version web

# Ville de Remilly-en-Montagne

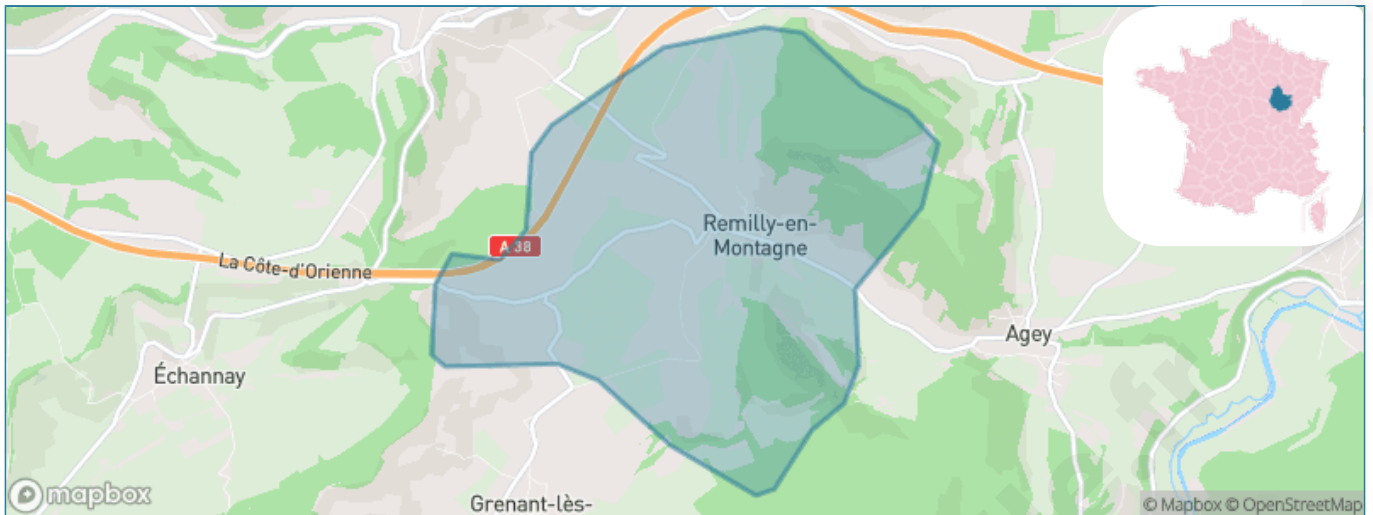
Présenté par

**BIEN** dans ma **VILLE** 

# Sommaire

Situation géographique .....	3
Statistiques sur la population .....	4
Evolution du nombre d'habitants .....	4
Tranche d'âge .....	5
0-14 ans .....	5
15-29 ans .....	5
30-44 ans .....	5
45-59 ans .....	5
60-74 ans .....	5
75-89 ans .....	5
90 ans et + .....	5
Activité professionnelle .....	5
Agriculteurs .....	5
Artisans, Commerçants .....	5
Cadres et sup. ....	5
Professions intermédiaires .....	5
Employé .....	5
Ouvrier .....	5
Retraité .....	5
Autres .....	5
Niveau de diplôme .....	6
Sans diplôme ou CEP .....	6
Brevet, BEPC, DNB .....	6
CAP-BEP ou équivalent .....	6
BAC ou équivalent .....	6
BAC+2 .....	6
BAC+3 ou +4 .....	6
BAC+5 ou plus .....	6
Composition des ménages .....	6
Couple sans enfant .....	6
Couple avec enfant(s) .....	6
Famille monoparentale .....	6
Colocation / Autre .....	6
Personnes seules .....	6
Profils électoraux .....	7
Premier tour .....	7
Sécurité .....	8
Evolution du nombre d'infractions .....	8
Pour comparer .....	9
Services à la population .....	10
Commerce .....	10
Éducation .....	10
Villes autour de Remilly-en-Montagne .....	11

# Situation géographique



## i Informations clés

- **Région** : Bourgogne-Franche-Comté
- **Département** : Côte-d'or
- **Code postal** : 21540
- **Superficie** : 8 km<sup>2</sup>

RÉGION  
BOURGOGNE  
FRANCHE  
COMTE

Côte  
d'Or  
LE DÉPARTEMENT



# Statistiques sur la population



Nombre d'habitants

**146**



Age moyen

**40 ans**



Pop active

**50.7%**



Taux chômage

**2.9%**



Pop densité

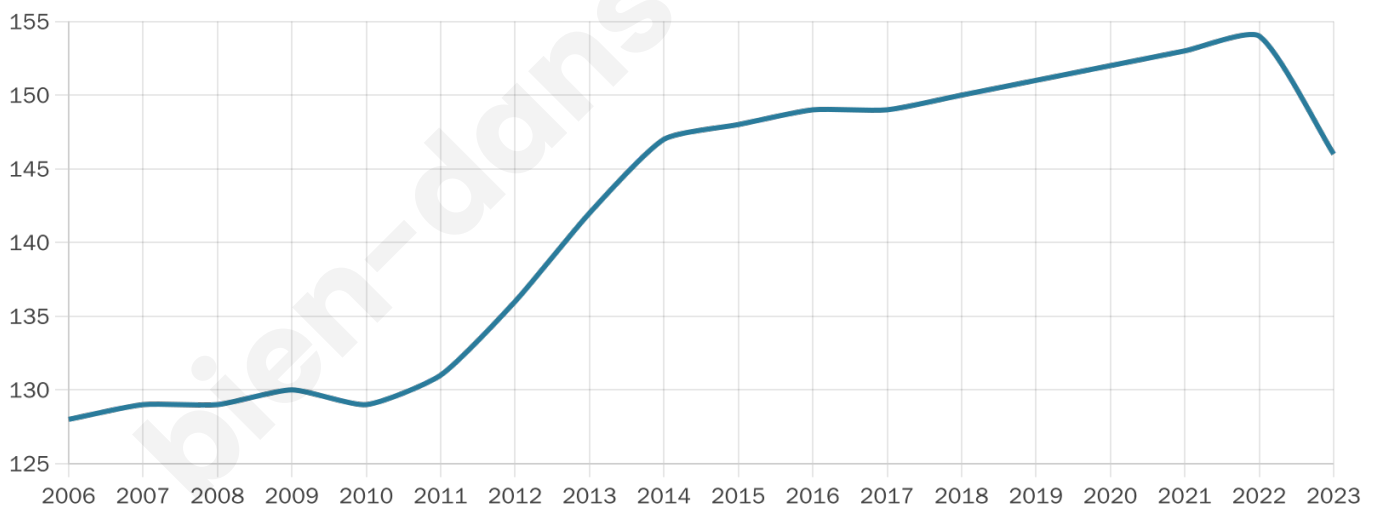
**18 h/km<sup>2</sup>**



Revenu moyen

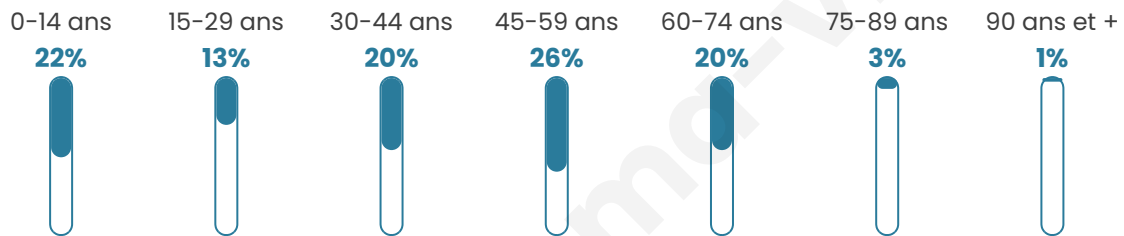
**27 290 €/an**

## Evolution du nombre d'habitants

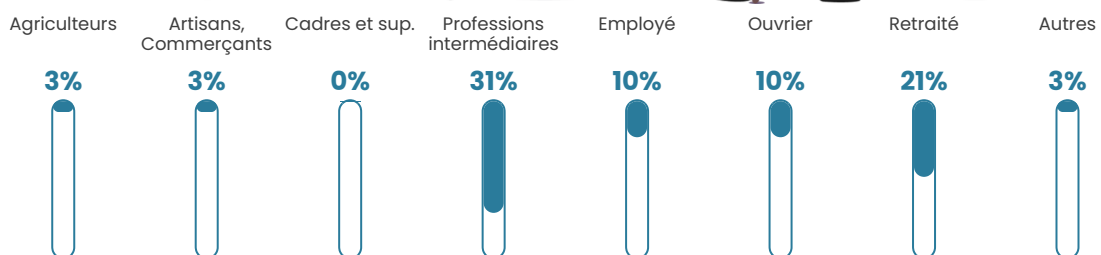


Sources : Institut national de la statistique et des études économiques (insee) selon Les dernières parutions officielles de 2024 portant sur les années 2020, 2021 et 2022.


## Tranche d'âge




## Activité professionnelle



## Niveau de diplôme



## Composition des ménages



# Profils électoraux

## Premier tour

	Emmanuel MACRON	29.00 %
	Jean-Luc MÉLENCHON	27.00 %
	Marine LE PEN	17.00 %
	Yannick JADOT	9.00 %
	Éric ZEMMOUR	7.00 %
	Valérie PÉCRESSE	4.00 %
	Fabien ROUSSEL	2.00 %
	Jean LASSALLE	2.00 %
	Anne HIDALGO	2.00 %
	Nathalie ARTHAUD	1.00 %
	Philippe POUTOU	0.00 %
	Nicolas DUPONT- AIGNAN	0.00 %



### 121 inscrits

Participation : 83.47%

Votes blancs : 0.99%

Votes nuls : 0.00%

## Second tour

	Emmanuel MACRON	65,38 %
	Marine LE PEN	34,62 %

### 121 inscrits

Participation : 76.03%

Votes blancs : 13.04%

Votes nuls : 2.17%

# Sécurité



Agressions physiques / sexuelles

0



Cambriolages

0



Vols / dégradations

0



Stupéfiants

0

## Evolution du nombre d'infractions



## Pour comparer

(en proportion du nombre d'habitants)



Sources : Bases statistiques communale, départementale et régionale de la délinquance enregistrée par la police et la gendarmerie nationales selon les dernières parutions officielles de 2025 portant sur l'année 2024 ([data.gouv](https://data.gouv.fr)).

Agressions physiques / sexuelles : Violences sexuelles, coups et blessures volontaires intrafamiliaux, coups et blessures volontaires, autres coups, blessures volontaires et vols violents sans arme.

Cambriolages : Cambriolages de logements.

Vols : Vols avec armes, vols d'accessoires sur véhicules, vols dans les véhicules, vols de véhicules, vols sans violence contre des personnes, destructions, dégradations volontaires et escroqueries.

Stupéfiants : Trafic de stupéfiants dont (AFD) et usage de stupéfiants.

# Services à la population



## Commerce

Hypermarché	X <a href="#">Brochon</a> 19km
Supermarché	X <a href="#">Sombernon</a> 4km
Superette	X <a href="#">Sombernon</a> 3km
Boulangerie	X <a href="#">Sombernon</a> 3km
Boucherie	X <a href="#">Sombernon</a> 3km
Restaurant	X <a href="#">Sombernon</a> 3km
Garage	X <a href="#">Grenant-lès-Sombernon</a> 2km
Station-service	X <a href="#">Sombernon</a> 3km
Banque	X <a href="#">Sombernon</a> 3km
La poste	X <a href="#">Sombernon</a> 3km
Coiffeur	X <a href="#">Mesmont</a> 3km
Tabac	X <a href="#">Sombernon</a> 3km
Bars / discothèque	X <a href="#">Sombernon</a> 3km
Bibliothèque	X <a href="#">Chenôve</a> 21km
Cinéma	X <a href="#">Dijon</a> 21km
Vétérinaire	X <a href="#">Sombernon</a> 3km



## Santé

Pharmacie	X <a href="#">Sombernon</a> 4km
Hôpital	X <a href="#">Vitteaux</a> 19km
Laboratoire d'analyses médicales	X <a href="#">Pouilly-en-Auxois</a> 14km
Etablissement pour handicapé	X <a href="#">Essey</a> 18km
EHPA	X <a href="#">Sombernon</a> 4km
Médecin	X <a href="#">Gissey-sur-Ouche</a> 4km
Dentiste	X <a href="#">Sombernon</a> 3km
Chirurgien	X <a href="#">Talent</a> 22km
Dermatologue	X <a href="#">Pouilly-en-Auxois</a> 14km
Anesthésiste	X <a href="#">Talent</a> 22km
Gastro-entérologue	X <a href="#">Dijon</a> 23km
Gynécologue	X <a href="#">Pouilly-en-Auxois</a> 13km
Cancérologue	X <a href="#">Chalon-sur-Saône</a> 55km
Neurologue	X <a href="#">Dijon</a> 23km
Ophthalmologue	X <a href="#">Talent</a> 22km
ORL	X <a href="#">Talent</a> 22km
Cardiologue	X <a href="#">Chenôve</a> 21km
Pédiatre	X <a href="#">Chenôve</a> 21km
Pneumologue	X <a href="#">Chenôve</a> 21km
Psychologue	X <a href="#">Pouilly-en-Auxois</a> 14km
Radiologue	X <a href="#">Dijon</a> 24km
Rhumatologue	X <a href="#">Dijon</a> 23km
Sage-femme	X <a href="#">Velars-sur-Ouche</a> 14km



## Éducation

Crèche	X <a href="#">Sombernon</a> 4km
Ecole maternelle Public	X <a href="#">Sombernon</a> 3km
Ecole maternelle Privé	X <a href="#">Domrémy-la-Pucelle</a> 147km
Ecole primaire Public	X <a href="#">Gissey-sur-Ouche</a> 3km
Ecole primaire Privé	X <a href="#">Pouilly-en-Auxois</a> 14km
Collège Public	X <a href="#">Sombernon</a> 3km
Collège Privé	X <a href="#">Pouilly-en-Auxois</a> 14km
Lycée Public	X <a href="#">Plombières-lès-Dijon</a> 19km
Lycée Privé	X <a href="#">Pouilly-en-Auxois</a> 14km

Sources : Base Sirene des entreprises et de leurs établissements selon les dernières parutions officielles de 2025 portant sur l'année 2024 ([data.gouv](#)). Liste, localisation et tarifs des professionnels de santé selon les dernières parutions officielles de 2025 portant sur l'année 2024 ([opendatasoft](#)) et FINISS Extraction du Fichier des établissements selon les dernières parutions officielles de 2025 portant sur l'année 2024 ([data.gouv](#)). Adresse et géolocalisation des établissements d'enseignement du premier et second degrés selon les dernières parutions officielles de 2025 portant sur l'année 2024 ([data.education.gouv](#))

## Villes autour de Remilly-en-Montagne

Ville	Habitants	Superficie	Pop densité	Pop active	Taux chômage	Revenu moyen	Prix immobilier
Grenant-lès-Sombernon	216	7 km <sup>2</sup>	31 h/km <sup>2</sup>	50.9%	3.7%	27 420 €/an	560 €/m <sup>2</sup>
Agey (1 avis)	265	8 km <sup>2</sup>	33 h/km <sup>2</sup>	43.4%	2.3%	25 990 €/an	2 354 €/m <sup>2</sup>
Gissey-sur-Ouche	362	14 km <sup>2</sup>	26 h/km <sup>2</sup>	44.2%	3%	26 120 €/an	833 €/m <sup>2</sup>
Sombernon	1 027	13 km <sup>2</sup>	79 h/km <sup>2</sup>	45.3%	2.4%	23 930 €/an	1 226 €/m <sup>2</sup>
Échannay	132	7 km <sup>2</sup>	19 h/km <sup>2</sup>	46.2%	5.3%	24 170 €/an	NC
Barbirey-sur-Ouche	259	10 km <sup>2</sup>	26 h/km <sup>2</sup>	40.9%	3.1%	22 400 €/an	1 612 €/m <sup>2</sup>
Mesmont	253	6 km <sup>2</sup>	42 h/km <sup>2</sup>	53%	2.8%	26 500 €/an	1 151 €/m <sup>2</sup>
Prâlon	109	3 km <sup>2</sup>	36 h/km <sup>2</sup>	42.2%	4.6%	25 390 €/an	1 105 €/m <sup>2</sup>
Sainte-Marie-sur-Ouche	701	8 km <sup>2</sup>	88 h/km <sup>2</sup>	48.4%	1.9%	25 860 €/an	1 585 €/m <sup>2</sup>
Vieilmoulin	139	6 km <sup>2</sup>	23 h/km <sup>2</sup>	53.2%	3.6%	22 140 €/an	2 357 €/m <sup>2</sup>
Mâlain	798	11 km <sup>2</sup>	73 h/km <sup>2</sup>	46.9%	4.1%	24 440 €/an	1 734 €/m <sup>2</sup>
Saint-Victor-sur-Ouche	296	12 km <sup>2</sup>	25 h/km <sup>2</sup>	53%	4.1%	25 390 €/an	1 602 €/m <sup>2</sup>
Savigny-sous-Mâlain	234	6 km <sup>2</sup>	39 h/km <sup>2</sup>	49.1%	3%	25 380 €/an	1 095 €/m <sup>2</sup>
Arcey	51	3 km <sup>2</sup>	17 h/km <sup>2</sup>	58.8%	0%	NC	NC
Montoillot	96	7 km <sup>2</sup>	14 h/km <sup>2</sup>	37.5%	0%	NC	1 879 €/m <sup>2</sup>

bien-dans-ma-ville.fr



# Vous aimez votre ville ? Notez-la !

Et faites-nous part de vos remarques constructives



Avec

**BIEN** dans  
ma **VILLE** 