



Version web

Ville de Relevant

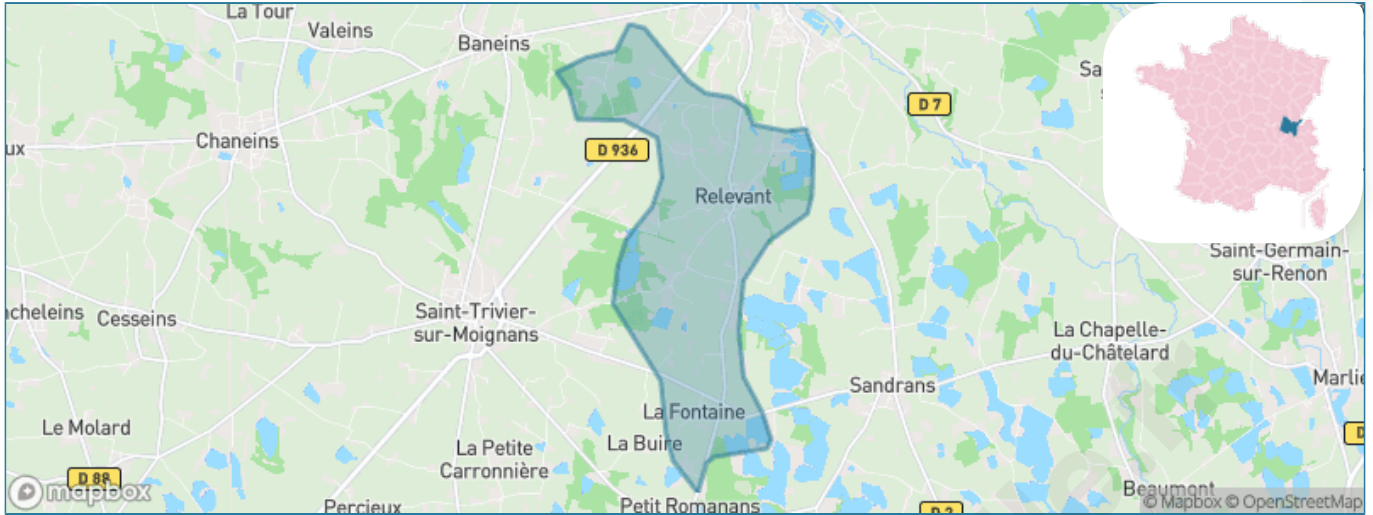
Présenté par

BIEN dans
ma **VILLE** 

Sommaire

Situation géographique	3
Statistiques sur la population	4
Evolution du nombre d'habitants	4
Tranche d'âge	5
0-14 ans	5
15-29 ans	5
30-44 ans	5
45-59 ans	5
60-74 ans	5
75-89 ans	5
90 ans et +	5
Activité professionnelle	5
Agriculteurs	5
Artisans, Commerçants	5
Cadres et sup.	5
Professions intermédiaires	5
Employé	5
Ouvrier	5
Retraité	5
Autres	5
Niveau de diplôme	6
Sans diplôme ou CEP	6
Brevet, BEPC, DNB	6
CAP-BEP ou équivalent	6
BAC ou équivalent	6
BAC+2	6
BAC+3 ou +4	6
BAC+5 ou plus	6
Composition des ménages	6
Couple sans enfant	6
Couple avec enfant(s)	6
Famille monoparentale	6
Colocation / Autre	6
Personnes seules	6
Profils électoraux	7
Premier tour	7
Sécurité	8
Evolution du nombre d'infractions	8
Pour comparer	9
Services à la population	10
Commerce	10
Éducation	10
Villes autour de Relevant	12

Situation géographique



i Informations clés

- **Région** : Auvergne-Rhône-Alpes
- **Département** : Ain
- **Code postal** : 01990
- **Superficie** : 12 km²



Statistiques sur la population



Nombre d'habitants

465



Age moyen

41 ans



Pop active

50.1%



Taux chômage

3.5%



Pop densité

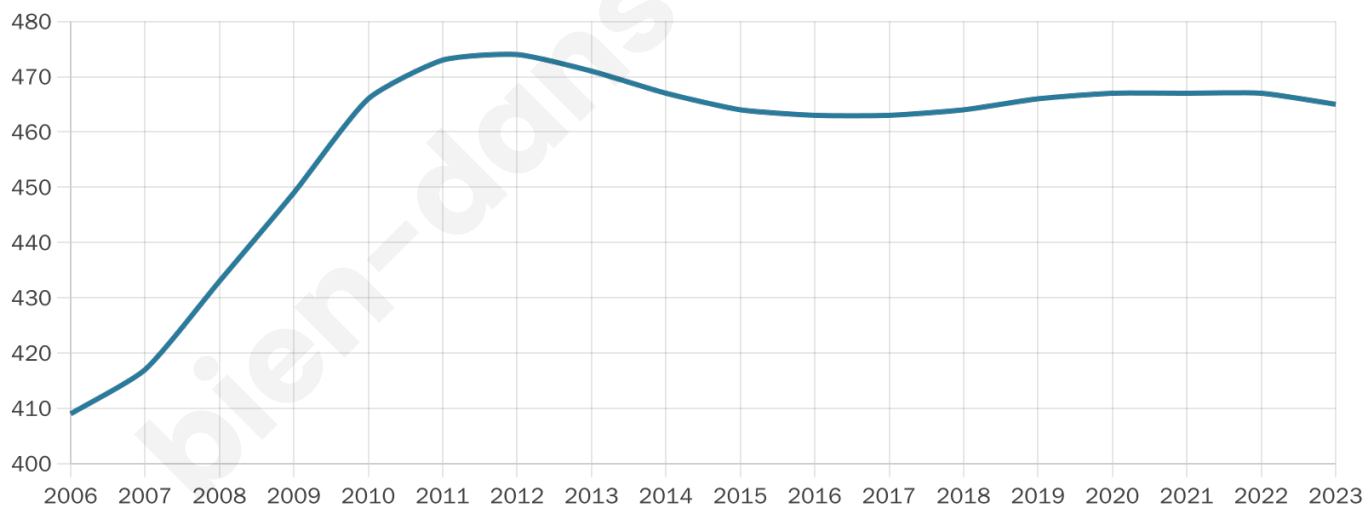
39 h/km²



Revenu moyen

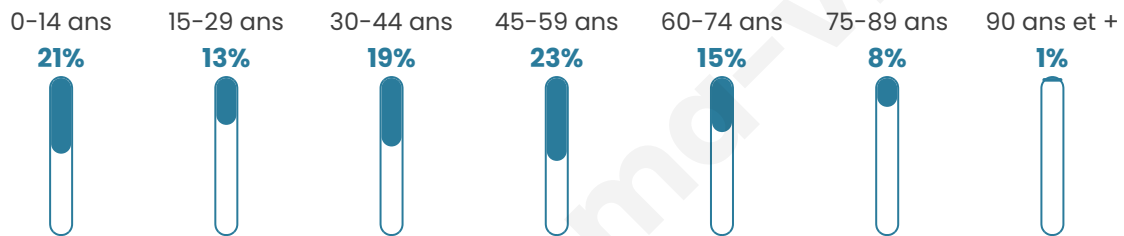
25 090 €/an

Evolution du nombre d'habitants

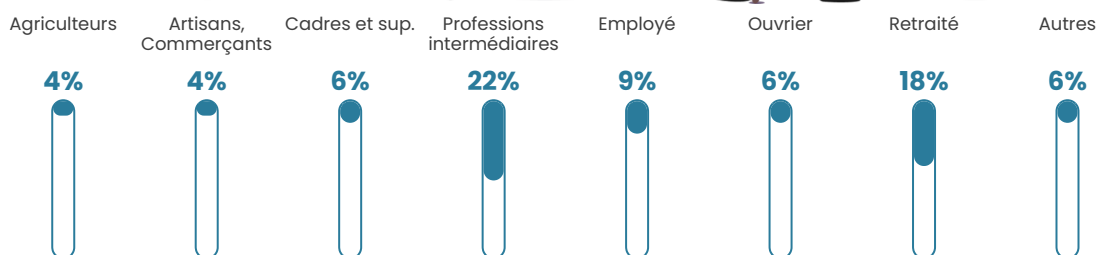


Sources : Institut national de la statistique et des études économiques (insee) selon Les dernières parutions officielles de 2024 portant sur les années 2020, 2021 et 2022.


Tranche d'âge




Activité professionnelle



Niveau de diplôme














Composition des ménages



Profils électoraux

Premier tour

	Marine LE PEN	34.15 %
	Emmanuel MACRON	28.52 %
	Jean-Luc MÉLENCHON	10.21 %
	Éric ZEMMOUR	6.69 %
	Valérie PÉCRESSE	6.69 %
	Yannick JADOT	4.58 %
	Jean LASSALLE	4.23 %
	Anne HIDALGO	2.46 %
	Fabien ROUSSEL	1.06 %
	Nicolas DUPONT-AIGNAN	0.70 %
	Nathalie ARTHAUD	0.35 %
	Philippe POUTOU	0.35 %



342 inscrits

Participation : 84.8%

Votes blancs : 1.03%

Votes nuls : 1.03%

Second tour

	Emmanuel MACRON	46,21 %
	Marine LE PEN	53,79 %

343 inscrits

Participation : 83.97%

Votes blancs : 7.29%

Votes nuls : 1.04%

Sécurité



Agressions physiques / sexuelles

0



Cambriolages

0



Vols / dégradations

0



Stupéfiants

0

Evolution du nombre d'infractions



Pour comparer

(en proportion du nombre d'habitants)



Sources : Bases statistiques communale, départementale et régionale de la délinquance enregistrée par la police et la gendarmerie nationales selon les dernières parutions officielles de 2025 portant sur l'année 2024 ([data.gouv](https://data.gouv.fr)).

Agressions physiques / sexuelles : Violences sexuelles, coups et blessures volontaires intrafamiliaux, coups et blessures volontaires, autres coups, blessures volontaires et vols violents sans arme.

Cambriolages : Cambriolages de logements.

Vols : Vols avec armes, vols d'accessoires sur véhicules, vols dans les véhicules, vols de véhicules, vols sans violence contre des personnes, destructions, dégradations volontaires et escroqueries.

Stupéfiants : Trafic de stupéfiants dont (AFD) et usage de stupéfiants.

Services à la population



Commerce

Hypermarché	X <u>Belleville-en-Beaujolais</u> 16km
Supermarché	X <u>Châtillon-sur-Chalaronne</u> 4km
Superette	X <u>Châtillon-sur-Chalaronne</u> 4km
Boulangerie	X <u>Châtillon-sur-Chalaronne</u> 4km
Boucherie	X <u>Châtillon-sur-Chalaronne</u> 3km
Restaurant	1
Garage	X <u>Châtillon-sur-Chalaronne</u> 3km
Station-service	X <u>Châtillon-sur-Chalaronne</u> 4km
Banque	X <u>Châtillon-sur-Chalaronne</u> 4km
La poste	1
Coiffeur	X <u>Sandrans</u> 3km
Tabac	X <u>Châtillon-sur-Chalaronne</u> 4km
Bars / discothèque	X <u>Sandrans</u> 3km
Bibliothèque	X <u>Saint-Trivier-sur-Moignans</u> 4km
Cinéma	X <u>Châtillon-sur-Chalaronne</u> 4km
Vétérinaire	X <u>Châtillon-sur-Chalaronne</u> 4km



Santé

Pharmacie	X <u>Saint-Trivier-sur-Moignans</u> 4km
Hôpital	X <u>Thoissey</u> 15km
Laboratoire d'analyses médicales	X <u>Châtillon-sur-Chalaronne</u> 4km
Etablissement pour handicapé	X <u>Romans</u> 7km
EHPA	X <u>Châtillon-sur-Chalaronne</u> 4km
Médecin	X <u>Châtillon-sur-Chalaronne</u> 4km
Dentiste	X <u>Châtillon-sur-Chalaronne</u> 4km
Chirurgien	X <u>Saint-Marcel</u> 14km
Dermatologue	X <u>Belleville-en-Beaujolais</u> 15km
Anesthésiste	X <u>Arnas</u> 20km
Gastro-entérologue	X <u>Villefranche-sur-Saône</u> 21km
Gynécologue	X <u>Saint-Marcel</u> 14km
Cancérologue	X <u>Mâcon</u> 28km
Neurologue	X <u>Belleville-en-Beaujolais</u> 16km
Ophtalmologue	X <u>Belleville-en-Beaujolais</u> 16km
ORL	X <u>Arnas</u> 20km
Cardiologue	X <u>Saint-André-de-Corcy</u> 17km
Pédiatre	X <u>Belleville-en-Beaujolais</u> 16km
Pneumologue	X <u>Arnas</u> 19km
Psychologue	X <u>Reyrieux</u> 19km
Radiologue	X <u>Châtillon-sur-Chalaronne</u> 4km
Rhumatologue	X <u>Gleizé</u> 21km
Sage-femme	X <u>Châtillon-sur-Chalaronne</u> 4km



Éducation

Crèche	1
Ecole maternelle Public	X <u>Châtillon-sur-Chalaronne</u> 4km
Ecole maternelle Privé	X <u>Villeurbanne</u> 35km
Ecole primaire Public	1
Ecole primaire Privé	X <u>Châtillon-sur-Chalaronne</u> 4km
Collège Public	X <u>Châtillon-sur-Chalaronne</u> 5km
Collège Privé	X <u>Châtillon-sur-Chalaronne</u> 4km
Lycée Public	X <u>Châtillon-sur-Chalaronne</u> 5km

Lycée Privé

X Châtillon-sur-Chalarnone 4km

Sources : Base Sirene des entreprises et de leurs établissements selon les dernières parutions officielles de 2025 portant sur l'année 2024 ([data.gouv](#)). Liste, localisation et tarifs des professionnels de santé selon les dernières parutions officielles de 2025 portant sur l'année 2024 ([opendatasoft](#)) et FINESS Extraction du Fichier des établissements selon les dernières parutions officielles de 2025 portant sur l'année 2024 ([data.gouv](#)). Adresse et géolocalisation des établissements d'enseignement du premier et second degrés selon les dernières parutions officielles de 2025 portant sur l'année 2024 ([data.education.gouv](#))

bien-dans-ma-ville.fr

Villes autour de Relevant

Ville	Habitants	Superficie	Pop densité	Pop active	Taux chômage	Revenu moyen	Prix immobilier
Sandrans	582	29 km ²	20 h/km ²	51.5%	2.9%	25 970 €/an	2 330 €/m ²
Châtillon-sur-Chalaronne (6 avis)	5 250	18 km ²	292 h/km ²	42.6%	3.8%	23 430 €/an	2 051 €/m ²
Saint-Trivier-sur-Moignans	1 963	42 km ²	47 h/km ²	47.5%	3.2%	23 920 €/an	2 341 €/m ²
Baneins	621	8 km ²	78 h/km ²	47.2%	1.9%	25 520 €/an	2 015 €/m ²
La Chapelle-du-Châtelard	388	13 km ²	30 h/km ²	55.2%	1.3%	26 330 €/an	2 245 €/m ²
Saint-Georges-sur-Renon	228	5 km ²	46 h/km ²	43.9%	4.4%	25 660 €/an	2 145 €/m ²
Dompierre-sur-Chalaronne	456	4 km ²	114 h/km ²	48.5%	2.9%	24 550 €/an	1 761 €/m ²
Valeins	128	4 km ²	32 h/km ²	50%	0.8%	23 780 €/an	2 487 €/m ²
Romans	640	22 km ²	29 h/km ²	40.3%	1.6%	25 220 €/an	2 631 €/m ²
Sainte-Olive (1 avis)	357	7 km ²	51 h/km ²	47.1%	2.8%	25 280 €/an	2 701 €/m ²
Saint-Germain-sur-Renon	264	15 km ²	18 h/km ²	50.4%	3.4%	25 790 €/an	2 502 €/m ²
L'Abergement-Clémenciat (2 avis)	860	16 km ²	54 h/km ²	48.6%	3.1%	25 820 €/an	1 938 €/m ²
Chaneins (2 avis)	1 046	12 km ²	87 h/km ²	52.7%	2.9%	25 580 €/an	1 971 €/m ²
Bouligneux	318	26 km ²	12 h/km ²	45.9%	1.3%	27 630 €/an	1 341 €/m ²
Marlieux (1 avis)	1 185	16 km ²	74 h/km ²	47.3%	3.9%	22 870 €/an	1 786 €/m ²

bien-dans-ma-ville.fr



Vous aimez votre ville ? Notez-la !

Et faites-nous part de vos remarques constructives



Avec

BIEN dans ma **VILLE** 