



Version web

Ville de Le Relecq- Kerhuon

Présenté par

BIEN dans
ma **VILLE** 

Sommaire

Situation géographique	3
Statistiques sur la population	4
Evolution du nombre d'habitants	4
Tranche d'âge	5
0-14 ans	5
15-29 ans	5
30-44 ans	5
45-59 ans	5
60-74 ans	5
75-89 ans	5
90 ans et +	5
Activité professionnelle	5
Agriculteurs	5
Artisans, Commerçants	5
Cadres et sup.	5
Professions intermédiaires	5
Employé	5
Ouvrier	5
Retraité	5
Autres	5
Niveau de diplôme	6
Sans diplôme ou CEP	6
Brevet, BEPC, DNB	6
CAP-BEP ou équivalent	6
BAC ou équivalent	6
BAC+2	6
BAC+3 ou +4	6
BAC+5 ou plus	6
Composition des ménages	6
Couple sans enfant	6
Couple avec enfant(s)	6
Famille monoparentale	6
Colocation / Autre	6
Personnes seules	6
Profil électoraux	7
Premier tour	7
Sécurité	8
Evolution du nombre d'infractions	8
Pour comparer	9
Services à la population	10
Commerce	10
Éducation	10
Villes autour de Le Relecq-Kerhuon	11
Avis sur la ville de Le Relecq-Kerhuon	12
Moyenne par critère	12
Villes autour de Le Relecq-Kerhuon	12
Répartition des avis par note	12
Répartition des avis par note	12

Situation géographique



i Informations clés

- **Région** : Bretagne
- **Département** : Finistère
- **Métropole** : Brest métropole
- **Code postal** : 29480
- **Superficie** : 6 km²



Statistiques sur la population



Nombre d'habitants

11 897



Age moyen

42 ans



Pop active

44.6%



Taux chômage

7%



Pop densité

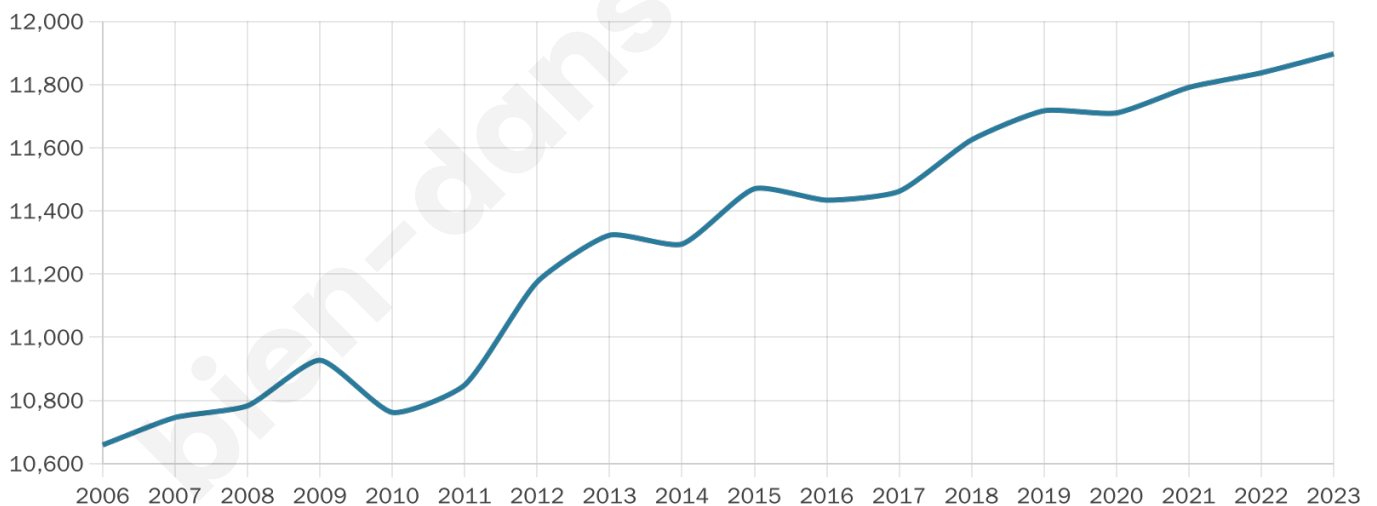
1 983 h/km²



Revenu moyen

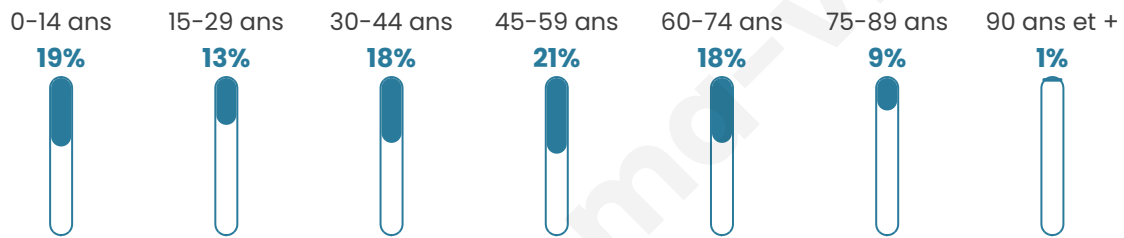
26 510 €/an

Evolution du nombre d'habitants

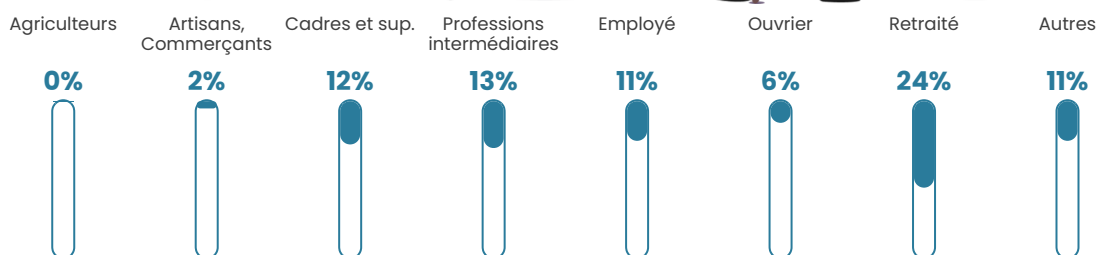


Sources : Institut national de la statistique et des études économiques (insee) selon Les dernières parutions officielles de 2024 portant sur les années 2020, 2021 et 2022.

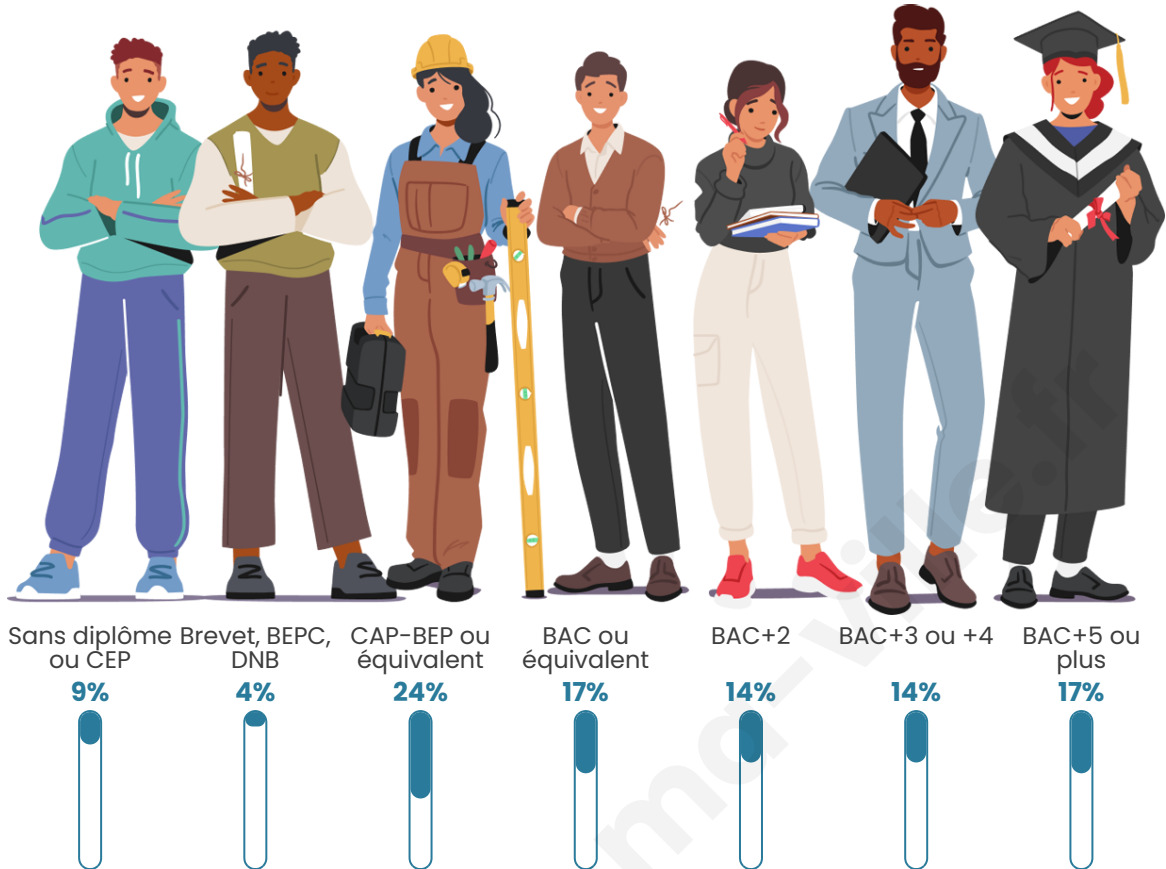
Tranche d'âge




Activité professionnelle



Niveau de diplôme















Composition des ménages



Profils électoraux

Premier tour

	Emmanuel MACRON	35.24 %
	Jean-Luc MÉLENCHON	21.31 %
	Marine LE PEN	14.19 %
	Yannick JADOT	8.66 %
	Valérie PÉCRESE	4.87 %
	Éric ZEMMOUR	4.24 %
	Fabien ROUSSEL	3.97 %
	Anne HIDALGO	3.52 %
	Jean LASSALLE	1.84 %
	Nicolas DUPONT-AIGNAN	1.01 %
	Philippe POUTOU	0.68 %
	Nathalie ARTHAUD	0.47 %



9 373 inscrits

Participation : 77.69%

Votes blancs : 1.26%

Votes nuls : 0.38%

Second tour

	Emmanuel MACRON	76,69 %
	Marine LE PEN	23,31 %

9 378 inscrits

Participation : 77.35%

Votes blancs : 6.95%

Votes nuls : 1.86%

Sécurité



Agressions physiques / sexuelles

67



Cambriolages

32



Vols / dégradations

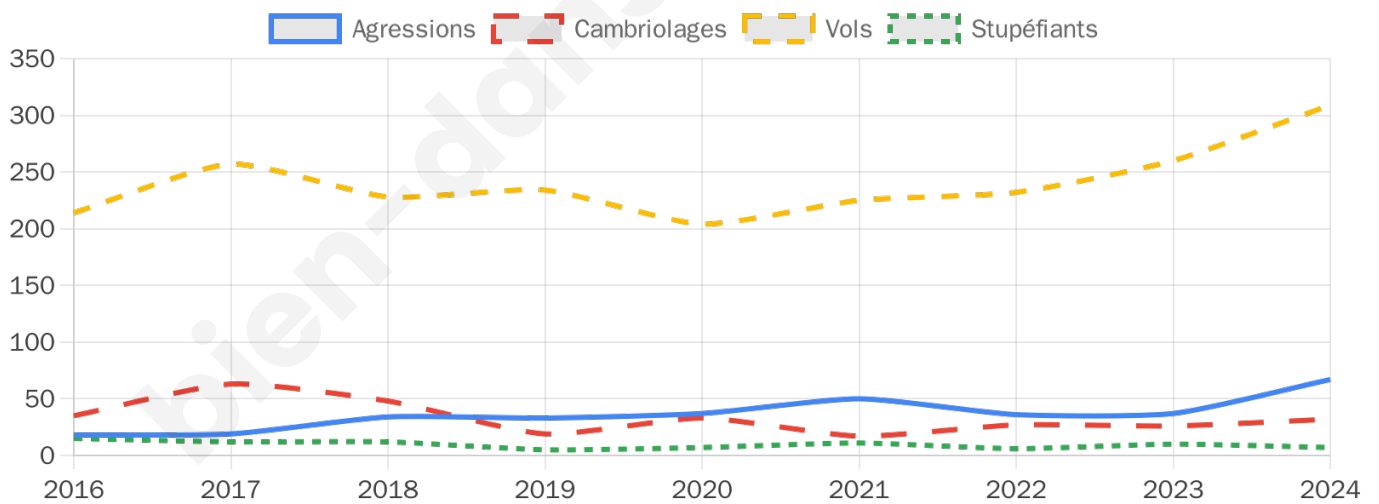
309



Stupéfiants

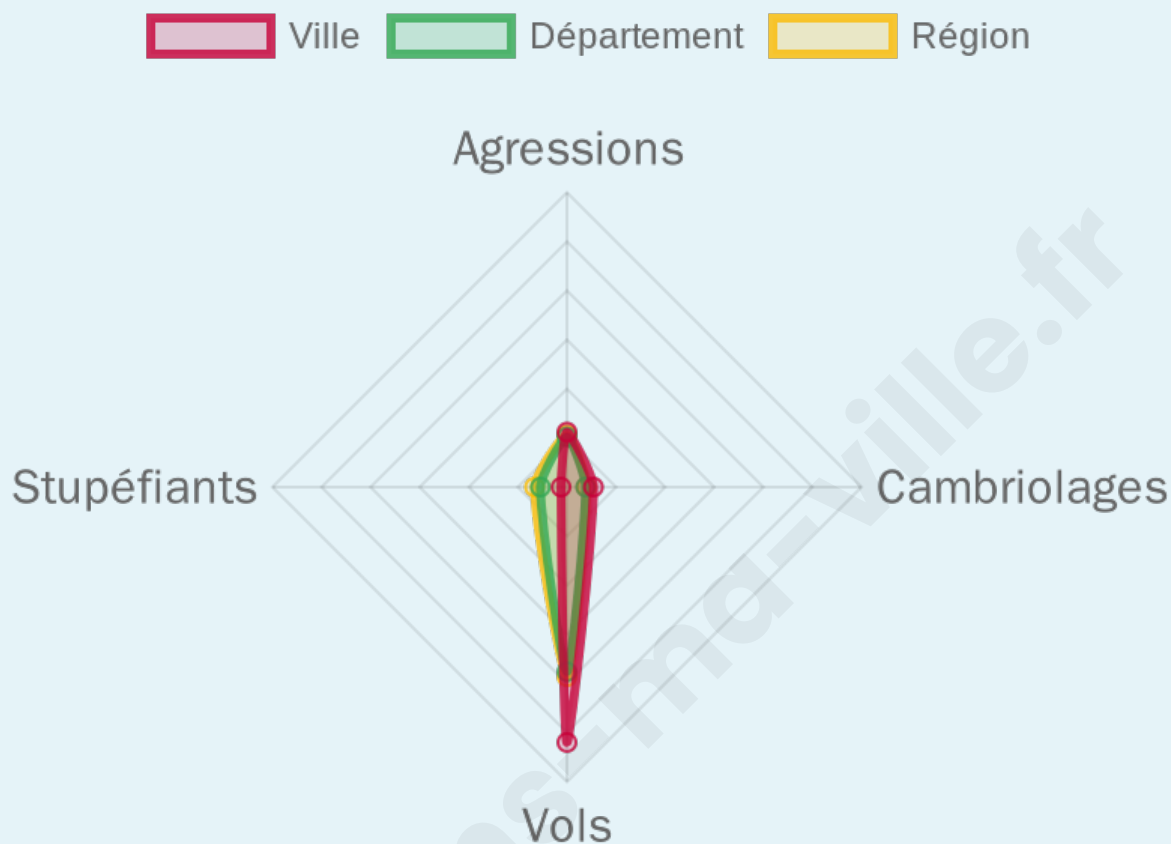
7

Evolution du nombre d'infractions



Pour comparer

(en proportion du nombre d'habitants)



Sources : Bases statistiques communale, départementale et régionale de la délinquance enregistrée par la police et la gendarmerie nationales selon les dernières parutions officielles de 2025 portant sur l'année 2024 ([data.gouv](https://data.gouv.fr)).

Agressions physiques / sexuelles : Violences sexuelles, coups et blessures volontaires intrafamiliaux, coups et blessures volontaires, autres coups, blessures volontaires et vols violents sans arme.

Cambriolages : Cambriolages de logements.

Vols : Vols avec armes, vols d'accessoires sur véhicules, vols dans les véhicules, vols de véhicules, vols sans violence contre des personnes, destructions, dégradations volontaires et escroqueries.

Stupéfiants : Trafic de stupéfiants dont (AFD) et usage de stupéfiants.

Services à la population



Commerce

Hypermarché	1
Supermarché	X <u>Brest</u> 3km
Superette	2
Boulangerie	3
Boucherie	2
Restaurant	3
Garage	1
Station-service	1
Banque	13
La poste	9
Coiffeur	15
Tabac	X <u>Brest</u> 6km
Bars / discothèque	4
Bibliothèque	X <u>Brest</u> 4km
Cinéma	1
Vétérinaire	3



Santé

Pharmacie	5
Hôpital	X <u>Plougastel-Daoulas</u> 4km
Laboratoire d'analyses médicales	1
Etablissement pour handicapé	3
EHPA	2
Médecin	12
Dentiste	6
Chirurgien	X <u>Plougastel-Daoulas</u> 3km
Dermatologue	X <u>Guipavas</u> 5km
Anesthésiste	X <u>Brest</u> 6km
Gastro-entérologue	X <u>Brest</u> 3km
Gynécologue	X <u>Brest</u> 5km
Cancérologue	X <u>Brest</u> 7km
Neurologue	X <u>Guipavas</u> 4km
Ophthalmologue	X <u>Brest</u> 4km
ORL	X <u>Brest</u> 6km
Cardiologue	X <u>Brest</u> 4km
Pédiatre	X <u>Guipavas</u> 2km
Pneumologue	X <u>Brest</u> 4km
Psychologue	1
Radiologue	X <u>Plougastel-Daoulas</u> 4km
Rhumatologue	X <u>Brest</u> 6km
Sage-femme	2



Éducation

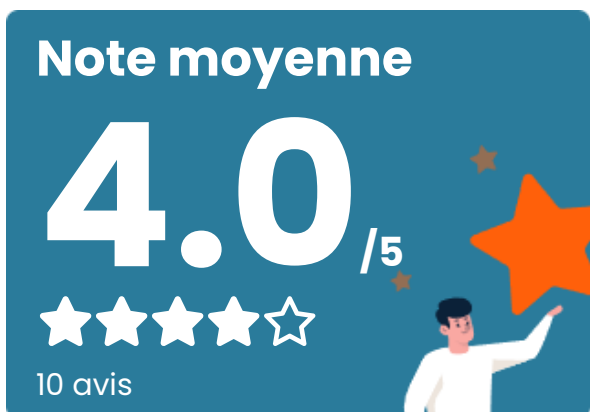
Crèche	1
Ecole maternelle Public	1
Ecole maternelle Privé	X <u>Plougastel-Daoulas</u> 4km
Ecole primaire Public	3
Ecole primaire Privé	1
Collège Public	1
Collège Privé	2
Lycée Public	X <u>Brest</u> 5km
Lycée Privé	X <u>Brest</u> 4km

Sources : Base Sirene des entreprises et de leurs établissements selon les dernières parutions officielles de 2025 portant sur l'année 2024 ([data.gouv](https://data.gouv.fr)). Liste, localisation et tarifs des professionnels de santé selon les dernières parutions officielles de 2025 portant sur l'année 2024 ([opendatasoft](https://opendatasoft.com)) et FINISS Extraction du Fichier des établissements selon les dernières parutions officielles de 2025 portant sur l'année 2024 ([data.gouv](https://data.gouv.fr)). Adresse et géolocalisation des établissements d'enseignement du premier et second degrés selon les dernières parutions officielles de 2025 portant sur l'année 2024 ([data.education.gouv](https://data.education.gouv.fr))

Villes autour de Le Relecq-Kerhuon

Ville	Habitants	Superficie	Pop densité	Pop active	Taux chômage	Revenu moyen	Prix immobilier
Guipavas (9 avis)	15 538	44 km ²	353 h/km ²	45.8%	3.2%	25 310 €/an	1 963 €/m ²
Plougastel-Daoulas (9 avis)	13 434	46 km ²	292 h/km ²	44%	4%	26 580 €/an	1 953 €/m ²
Brest (243 avis)	142 346	49 km ²	2 905 h/km ²	45.8%	6.6%	21 420 €/an	1 531 €/m ²
La Forest-Landerneau (3 avis)	2 018	9 km ²	224 h/km ²	45.5%	3%	26 610 €/an	1 819 €/m ²
Saint-Divy	1 605	8 km ²	201 h/km ²	46.9%	2.4%	25 030 €/an	1 685 €/m ²
Gouesnou (5 avis)	6 501	12 km ²	542 h/km ²	43.7%	2.7%	26 020 €/an	1 865 €/m ²
Loperhet (1 avis)	3 959	20 km ²	198 h/km ²	46.6%	3.5%	26 590 €/an	1 714 €/m ²
Kersaint-Plabennec (2 avis)	1 571	12 km ²	131 h/km ²	49.7%	2.4%	24 820 €/an	1 721 €/m ²
Bohars (2 avis)	3 727	7 km ²	532 h/km ²	39.5%	2.3%	28 470 €/an	1 999 €/m ²
Dirinon (2 avis)	2 188	33 km ²	66 h/km ²	46.9%	3.9%	25 820 €/an	1 673 €/m ²
Saint-Thonan (2 avis)	1 956	11 km ²	178 h/km ²	50.5%	2.2%	25 310 €/an	1 808 €/m ²
Plabennec (5 avis)	8 686	50 km ²	174 h/km ²	47%	2.6%	24 230 €/an	1 687 €/m ²
Daoulas (1 avis)	1 864	5 km ²	373 h/km ²	43.9%	2.4%	25 810 €/an	1 620 €/m ²
Logonna-Daoulas	2 130	12 km ²	178 h/km ²	47.2%	3.4%	25 940 €/an	1 762 €/m ²
Saint-Urbain (2 avis)	1 670	15 km ²	111 h/km ²	48.2%	2.1%	25 170 €/an	1 471 €/m ²

Avis sur la ville de Le Relecq-Kerhuon



Moyenne par critère



Villes autour de Le Relecq-Kerhuon

Ville	Note globale	Sécurité	Éducation	Sport Loisir	Environnement	Vie pratique
Guipavas (9 avis)	3.4	3.0	3.8	3.6	3.0	3.4
Plougastel-Daoulas (9 avis)	3.8	2.8	3.8	4.1	4.6	3.6
Brest (243 avis)	3.4	2.5	3.7	3.8	3.5	3.6
La Forest-Landerneau (3 avis)	3.0	3.3	2.7	3.0	3.3	2.7
Saint-Divy	-	-	-	-	-	-
Gouesnou (5 avis)	4.7	5.0	4.4	4.6	4.8	4.8
Loperhet (1 avis)	3.4	4.0	4.0	4.0	4.0	1.0
Kersaint-Plabennec (2 avis)	2.5	4.0	2.0	2.0	3.0	1.5
Bohars (2 avis)	4.4	4.5	4.5	4.0	4.5	4.5
Dirinon (2 avis)	3.8	4.5	3.5	3.0	4.0	4.0
Saint-Thonan (2 avis)	4.1	4.5	4.0	4.5	4.0	3.5
Plabennec (5 avis)	4.3	4.4	4.6	4.2	4.4	4.0
Daoulas (1 avis)	4.0	5.0	4.0	3.0	4.0	4.0
Logonna-Daoulas	-	-	-	-	-	-
Saint-Urbain (2 avis)	3.4	3.5	4.0	3.0	4.0	2.5



Vous aimez votre ville ? Notez-la !

Et faites-nous part de vos remarques constructives



Avec

BIEN dans
ma **VILLE** 