



Version web

# Ville de Rejet-de-Beaulieu

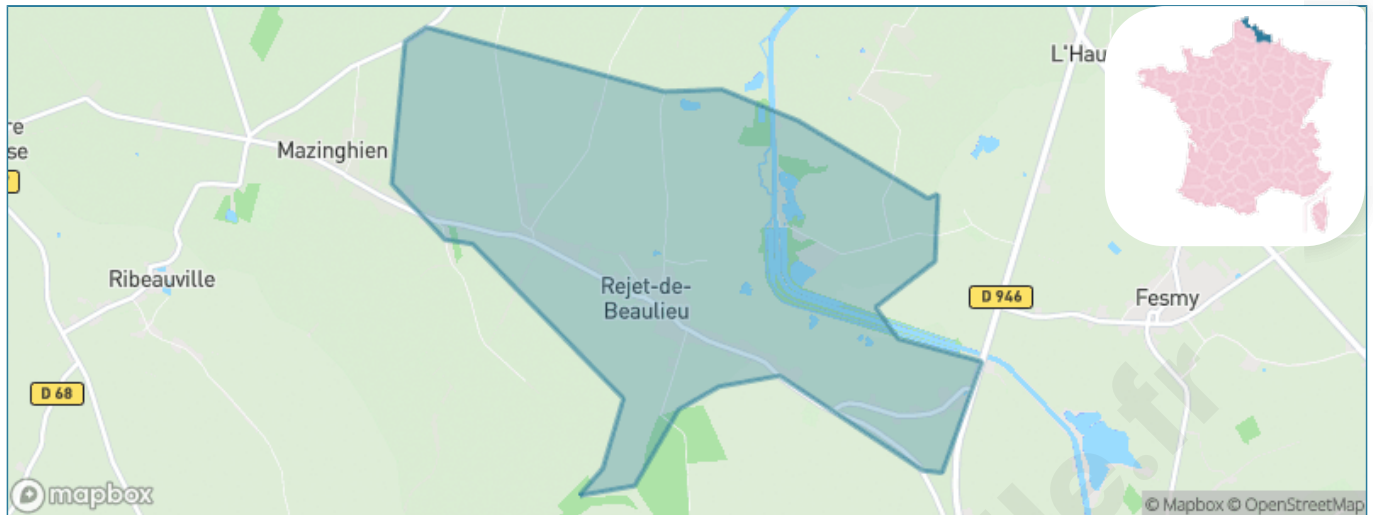
Présenté par

**BIEN** dans  
ma **VILLE** 

# Sommaire

Situation géographique .....	3
Statistiques sur la population .....	4
Evolution du nombre d'habitants .....	4
Tranche d'âge .....	5
0-14 ans .....	5
15-29 ans .....	5
30-44 ans .....	5
45-59 ans .....	5
60-74 ans .....	5
75-89 ans .....	5
90 ans et + .....	5
Activité professionnelle .....	5
Agriculteurs .....	5
Artisans, Commerçants .....	5
Cadres et sup. ....	5
Professions intermédiaires .....	5
Employé .....	5
Ouvrier .....	5
Retraité .....	5
Autres .....	5
Niveau de diplôme .....	6
Sans diplôme ou CEP .....	6
Brevet, BEPC, DNB .....	6
CAP-BEP ou équivalent .....	6
BAC ou équivalent .....	6
BAC+2 .....	6
BAC+3 ou +4 .....	6
BAC+5 ou plus .....	6
Composition des ménages .....	6
Couple sans enfant .....	6
Couple avec enfant(s) .....	6
Famille monoparentale .....	6
Colocation / Autre .....	6
Personnes seules .....	6
Profils électoraux .....	7
Premier tour .....	7
Sécurité .....	8
Evolution du nombre d'infractions .....	8
Pour comparer .....	9
Services à la population .....	10
Commerce .....	10
Éducation .....	10
Villes autour de Rejet-de-Beaulieu .....	12

# Situation géographique



## i Informations clés

- **Région** : Hauts-de-France
- **Département** : Nord
- **Code postal** : 59360
- **Superficie** : 6 km<sup>2</sup>



# Statistiques sur la population



Nombre d'habitants

**241**



Age moyen

**41 ans**



Pop active

**43.2%**



Taux chômage

**9.5%**



Pop densité

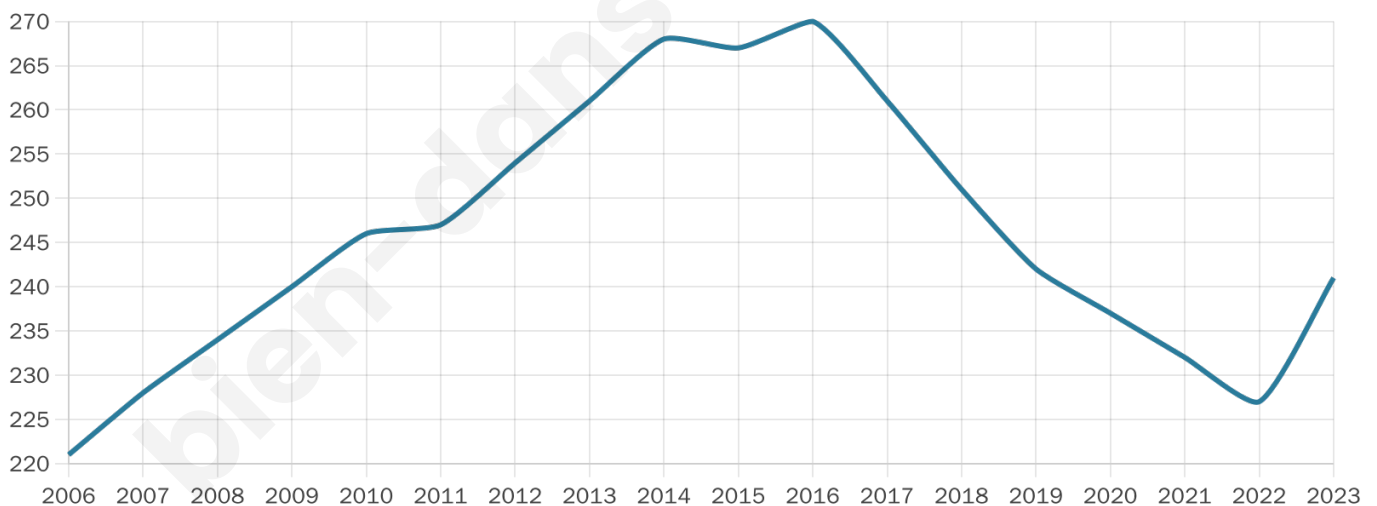
**40 h/km<sup>2</sup>**



Revenu moyen

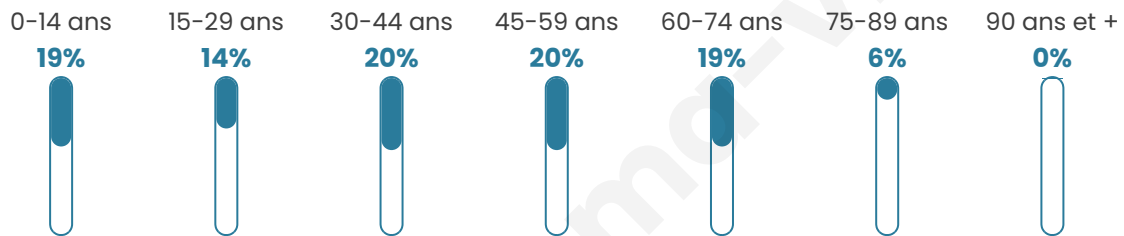
**21 030 €/an**

## Evolution du nombre d'habitants

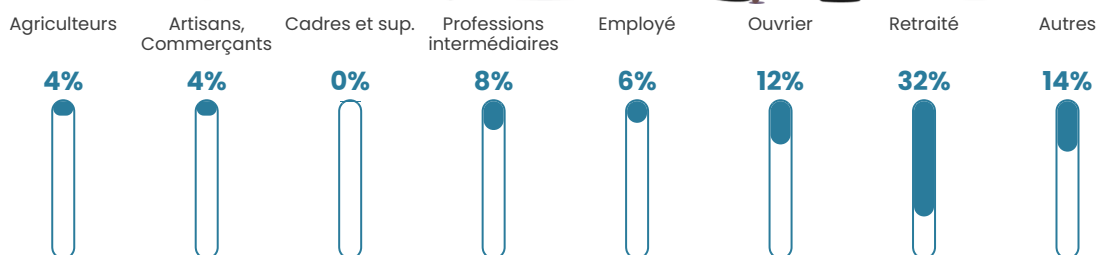


Sources : Institut national de la statistique et des études économiques (insee) selon Les dernières parutions officielles de 2024 portant sur les années 2020, 2021 et 2022.


## Tranche d'âge




## Activité professionnelle



## Niveau de diplôme















## Composition des ménages



# Profils électoraux

## Premier tour

	Marine LE PEN	54.74 %
	Emmanuel MACRON	18.25 %
	Jean-Luc MÉLENCHON	5.84 %
	Valérie PÉCRESSE	5.11 %
	Nicolas DUPONT-AIGNAN	4.38 %
	Fabien ROUSSEL	2.92 %
	Jean LASSALLE	2.92 %
	Éric ZEMMOUR	2.19 %
	Yannick JADOT	2.19 %
	Philippe POUTOU	1.46 %
	Nathalie ARTHAUD	0.00 %
	Anne HIDALGO	0.00 %



### 176 inscrits

Participation : 81.25%

Votes blancs : 3.50%

Votes nuls : 0.70%

## Second tour

	Emmanuel MACRON	33,09 %
	Marine LE PEN	66,91 %

### 177 inscrits

Participation : 84.75%

Votes blancs : 4.67%

Votes nuls : 2.67%

# Sécurité



Agressions physiques / sexuelles

0



Cambriolages

0



Vols / dégradations

0



Stupéfiants

0

## Evolution du nombre d'infractions



## Pour comparer

(en proportion du nombre d'habitants)



Sources : Bases statistiques communale, départementale et régionale de la délinquance enregistrée par la police et la gendarmerie nationales selon les dernières parutions officielles de 2025 portant sur l'année 2024 ([data.gouv](https://data.gouv.fr)).

Agressions physiques / sexuelles : Violences sexuelles, coups et blessures volontaires intrafamiliaux, coups et blessures volontaires, autres coups, blessures volontaires et vols violents sans arme.

Cambriolages : Cambriolages de logements.

Vols : Vols avec armes, vols d'accessoires sur véhicules, vols dans les véhicules, vols de véhicules, vols sans violence contre des personnes, destructions, dégradations volontaires et escroqueries.

Stupéfiants : Trafic de stupéfiants dont (AFD) et usage de stupéfiants.

# Services à la population



## Commerce

Hypermarché	X <u>Le Cateau-Cambrésis</u> 9km
Supermarché	X <u>La Neuville-lès-Dorengt</u> 6km
Superette	X <u>Wassigny</u> 3km
Boulangerie	X <u>Wassigny</u> 3km
Boucherie	X <u>Ors</u> 9km
Restaurant	X <u>La Groise</u> 5km
Garage	X <u>Wassigny</u> 3km
Station-service	X <u>La Neuville-lès-Dorengt</u> 9km
Banque	X <u>Étreux</u> 6km
La poste	X <u>Wassigny</u> 2km
Coiffeur	X <u>Mazinghien</u> 2km
Tabac	X <u>Boué</u> 6km
Bars / discothèque	1
Bibliothèque	X <u>Caudry</u> 18km
Cinéma	X <u>Guise</u> 15km
Vétérinaire	X <u>Wassigny</u> 2km



## Santé

Pharmacie	X <u>Wassigny</u> 3km
Hôpital	X <u>Le Cateau-Cambrésis</u> 10km
Laboratoire d'analyses médicales	X <u>Le Cateau-Cambrésis</u> 10km
Etablissement pour handicapé	X <u>Le Cateau-Cambrésis</u> 10km
EHPA	X <u>Vaux-Andigny</u> 8km
Médecin	X <u>Wassigny</u> 3km
Dentiste	X <u>Saint-Souplet</u> 7km
Chirurgien	X <u>Le Cateau-Cambrésis</u> 10km
Dermatologue	X <u>Saint-Quentin</u> 29km
Anesthésiste	X <u>Wignehies</u> 28km
Gastro-entérologue	X <u>Le Cateau-Cambrésis</u> 10km
Gynécologue	X <u>Villers-Outréaux</u> 23km
Cancérologue	X <u>Cambrai</u> 29km
Neurologue	X <u>Bohain-en-Vermandois</u> 13km
Ophtalmologue	X <u>Avesnes-sur-Helpe</u> 23km
ORL	X <u>Le Quesnoy</u> 23km
Cardiologue	X <u>Le Cateau-Cambrésis</u> 10km
Pédiatre	X <u>Caudry</u> 18km
Pneumologue	X <u>Le Cateau-Cambrésis</u> 10km
Psychologue	X <u>Guise</u> 15km
Radiologue	X <u>Le Cateau-Cambrésis</u> 10km
Rhumatologue	X <u>Saint-Quentin</u> 29km
Sage-femme	X <u>Le Nouvion-en-Thiérache</u> 12km



## Éducation

Crèche	X <u>La Groise</u> 5km
Ecole maternelle Public	X <u>Oisy</u> 4km
Ecole maternelle Privé	X <u>Genech</u> 62km
Ecole primaire Public	1
Ecole primaire Privé	X <u>Le Cateau-Cambrésis</u> 10km
Collège Public	X <u>Wassigny</u> 2km
Collège Privé	X <u>Prisches</u> 12km
Lycée Public	X <u>Le Cateau-Cambrésis</u> 9km
Lycée Privé	X <u>Prisches</u> 12km

Sources : Base Sirene des entreprises et de leurs établissements selon les dernières parutions officielles de 2025 portant sur l'année 2024 ([data.gouv](https://data.gouv.fr)). Liste, localisation et tarifs des professionnels de santé selon les dernières parutions officielles de 2025 portant sur l'année 2024 ([opendatasoft](https://opendatasoft.com)) et FINESS Extraction du Fichier des établissements selon les dernières parutions officielles de 2025 portant sur

l'année 2024 ([data.gouv](https://data.gouv.fr)). Adresse et géolocalisation des établissements d'enseignement du premier et second degrés selon les dernières parutions officielles de 2025 portant sur l'année 2024 ([data.education.gouv](https://data.education.gouv.fr))

bien-dans-ma-ville.fr

## Villes autour de Rejet-de-Beaulieu

Ville	Habitants	Superficie	Pop densité	Pop active	Taux chômage	Revenu moyen	Prix immobilier
Wassigny	927	6 km <sup>2</sup>	155 h/km <sup>2</sup>	43.9%	8%	18 450 €/an	1 034 €/m <sup>2</sup>
Mazinghien	279	9 km <sup>2</sup>	31 h/km <sup>2</sup>	48%	4.7%	21 880 €/an	1 465 €/m <sup>2</sup>
Ribeauville	86	3 km <sup>2</sup>	29 h/km <sup>2</sup>	32.6%	0%	NC	833 €/m <sup>2</sup>
Catillon-sur-Sambre	781	13 km <sup>2</sup>	60 h/km <sup>2</sup>	43.1%	6.8%	19 730 €/an	783 €/m <sup>2</sup>
La Vallée-Mulâtre	152	5 km <sup>2</sup>	30 h/km <sup>2</sup>	44.1%	5.9%	18 650 €/an	1 062 €/m <sup>2</sup>
Oisy	438	10 km <sup>2</sup>	44 h/km <sup>2</sup>	48.6%	7.5%	20 440 €/an	1 247 €/m <sup>2</sup>
Fesmy-le-Sart	519	16 km <sup>2</sup>	32 h/km <sup>2</sup>	44.1%	4.2%	19 670 €/an	950 €/m <sup>2</sup>
Étreux (1 avis)	1 436	10 km <sup>2</sup>	144 h/km <sup>2</sup>	44.8%	10.8%	19 940 €/an	793 €/m <sup>2</sup>
Boué (1 avis)	1 315	10 km <sup>2</sup>	132 h/km <sup>2</sup>	43.7%	5.8%	20 360 €/an	1 063 €/m <sup>2</sup>
Saint-Martin-Rivière	118	5 km <sup>2</sup>	24 h/km <sup>2</sup>	48.3%	10.2%	19 530 €/an	898 €/m <sup>2</sup>
Saint-Souplet	1 191	12 km <sup>2</sup>	99 h/km <sup>2</sup>	44.2%	8.8%	18 880 €/an	810 €/m <sup>2</sup>
Bergues-sur-Sambre	205	4 km <sup>2</sup>	51 h/km <sup>2</sup>	42.9%	5.4%	23 420 €/an	872 €/m <sup>2</sup>
La Groise	464	9 km <sup>2</sup>	52 h/km <sup>2</sup>	52.4%	4.5%	20 700 €/an	1 272 €/m <sup>2</sup>
Mennevret (1 avis)	637	11 km <sup>2</sup>	58 h/km <sup>2</sup>	45.8%	10.8%	19 330 €/an	713 €/m <sup>2</sup>
Molain	161	1 km <sup>2</sup>	161 h/km <sup>2</sup>	40.4%	5%	21 240 €/an	860 €/m <sup>2</sup>

bien-dans-ma-ville.fr



# Vous aimez votre ville ? Notez-la !

Et faites-nous part de vos remarques constructives



Avec

**BIEN** dans ma **VILLE** 