



Version web

# Ville de Réjaumont

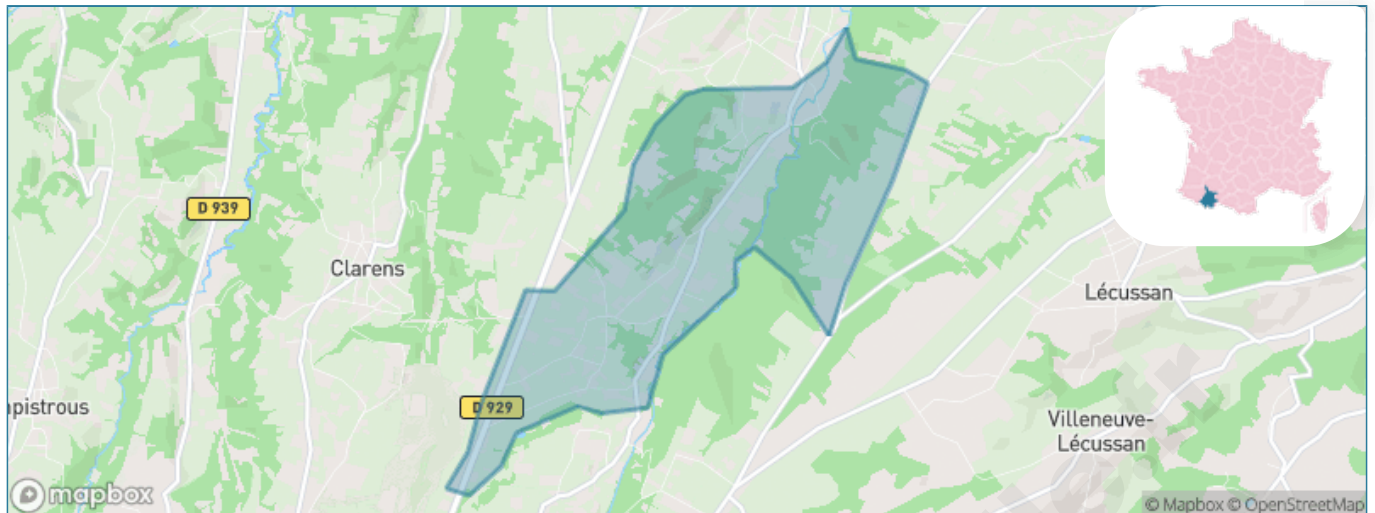
Présenté par

**BIEN** dans  
ma **VILLE** 

# Sommaire

|   |    |
|---|----|
| Situation géographique .....            | 3  |
| Statistiques sur la population .....    | 4  |
| Evolution du nombre d'habitants .....   | 4  |
| Tranche d'âge .....                     | 5  |
| 0-14 ans .....                          | 5  |
| 15-29 ans .....                         | 5  |
| 30-44 ans .....                         | 5  |
| 45-59 ans .....                         | 5  |
| 60-74 ans .....                         | 5  |
| 75-89 ans .....                         | 5  |
| 90 ans et + .....                       | 5  |
| Activité professionnelle .....          | 5  |
| Agriculteurs .....                      | 5  |
| Artisans, Commerçants .....             | 5  |
| Cadres et sup. ....                     | 5  |
| Professions intermédiaires .....        | 5  |
| Employé .....                           | 5  |
| Ouvrier .....                           | 5  |
| Retraité .....                          | 5  |
| Autres .....                            | 5  |
| Niveau de diplôme .....                 | 6  |
| Sans diplôme ou CEP .....               | 6  |
| Brevet, BEPC, DNB .....                 | 6  |
| CAP-BEP ou équivalent .....             | 6  |
| BAC ou équivalent .....                 | 6  |
| BAC+2 .....                             | 6  |
| BAC+3 ou +4 .....                       | 6  |
| BAC+5 ou plus .....                     | 6  |
| Composition des ménages .....           | 6  |
| Couple sans enfant .....                | 6  |
| Couple avec enfant(s) .....             | 6  |
| Famille monoparentale .....             | 6  |
| Colocation / Autre .....                | 6  |
| Personnes seules .....                  | 6  |
| Profils électoraux .....                | 7  |
| Premier tour .....                      | 7  |
| Sécurité .....                          | 8  |
| Evolution du nombre d'infractions ..... | 8  |
| Pour comparer .....                     | 9  |
| Services à la population .....          | 10 |
| Commerce .....                          | 10 |
| Éducation .....                         | 10 |
| Villes autour de Réjaumont .....        | 11 |

# Situation géographique



## i Informations clés

- **Région** : Occitanie
- **Département** : Hautes-Pyrénées
- **Code postal** : 65300
- **Superficie** : 6 km<sup>2</sup>



# Statistiques sur la population



Nombre d'habitants

**146**



Age moyen

**50 ans**



Pop active

**43.2%**



Taux chômage

**4.5%**



Pop densité

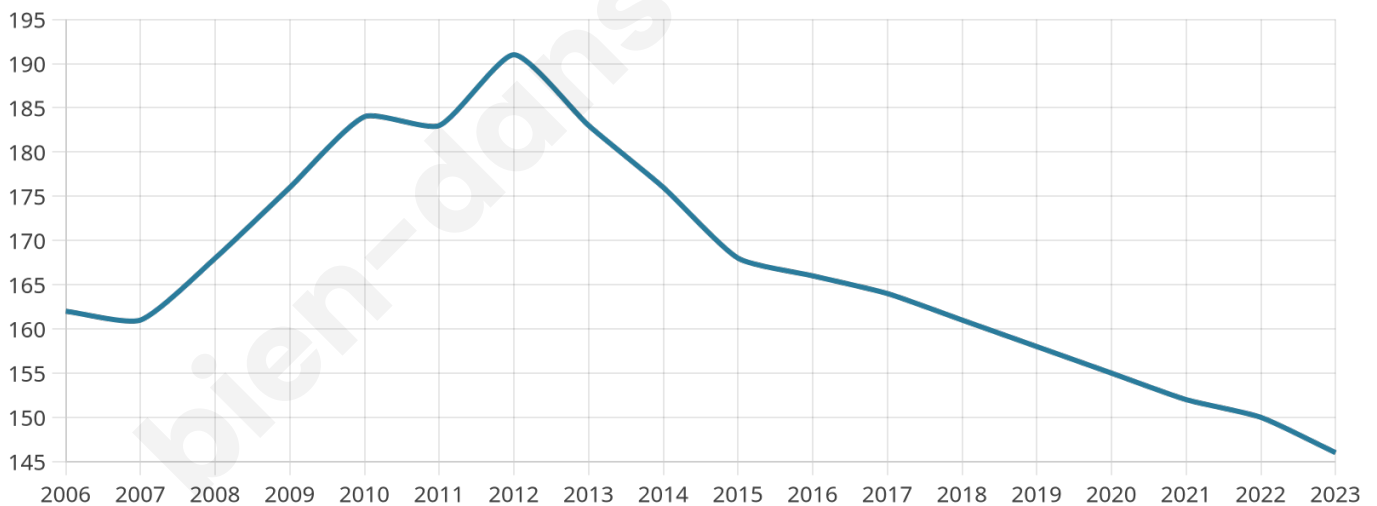
**24 h/km<sup>2</sup>**



Revenu moyen

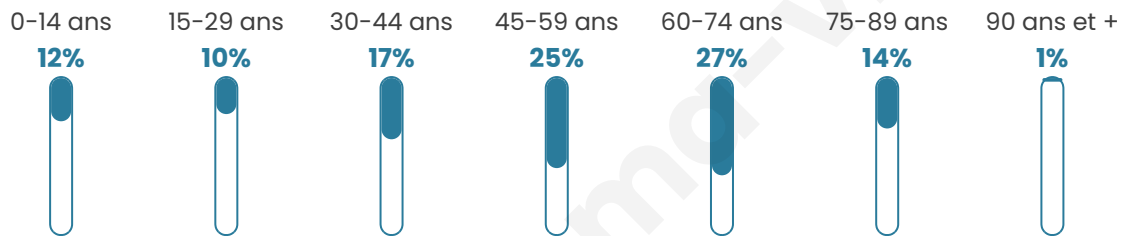
**22 520 €/an**

## Evolution du nombre d'habitants

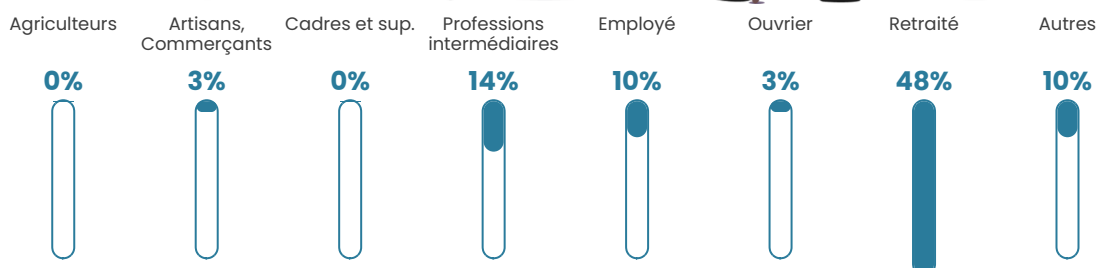


Sources : Institut national de la statistique et des études économiques (insee) selon Les dernières parutions officielles de 2024 portant sur les années 2020, 2021 et 2022.

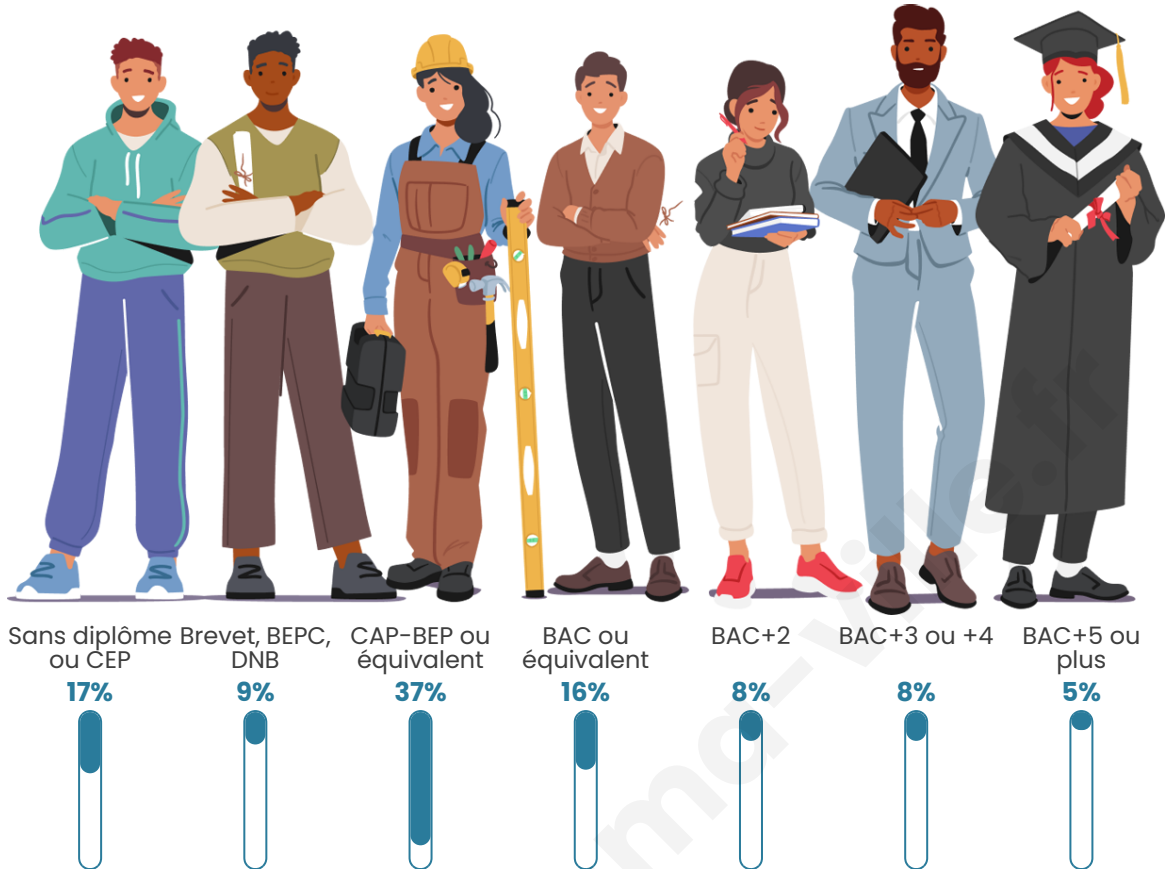
## Tranche d'âge




## Activité professionnelle



## Niveau de diplôme















## Composition des ménages



# Profils électoraux

## Premier tour

|   |                       |         |
|---|-----------------------|---------|
|    | Marine LE PEN         | 34.82 % |
|    | Emmanuel MACRON       | 19.64 % |
|    | Jean LASSALLE         | 13.39 % |
|    | Jean-Luc MÉLENCHON    | 13.39 % |
|    | Éric ZEMMOUR          | 5.36 %  |
|   | Nicolas DUPONT-AIGNAN | 5.36 %  |
|  | Anne HIDALGO          | 2.68 %  |
|  | Yannick JADOT         | 1.79 %  |
|  | Valérie PÉCRESE       | 1.79 %  |
|  | Philippe POUTOU       | 1.79 %  |
|  | Nathalie ARTHAUD      | 0.00 %  |
|  | Fabien ROUSSEL        | 0.00 %  |



### 149 inscrits

Participation : 76.51%

Votes blancs : 1.75%

Votes nuls : 0.00%

## Second tour

|   |                 |         |
|---|-----------------|---------|
|  | Emmanuel MACRON | 43,88 % |
|  | Marine LE PEN   | 56,12 % |

### 149 inscrits

Participation : 71.81%

Votes blancs : 5.61%

Votes nuls : 2.8%

# Sécurité



Agressions physiques / sexuelles

0



Cambriolages

0



Vols / dégradations

0



Stupéfiants

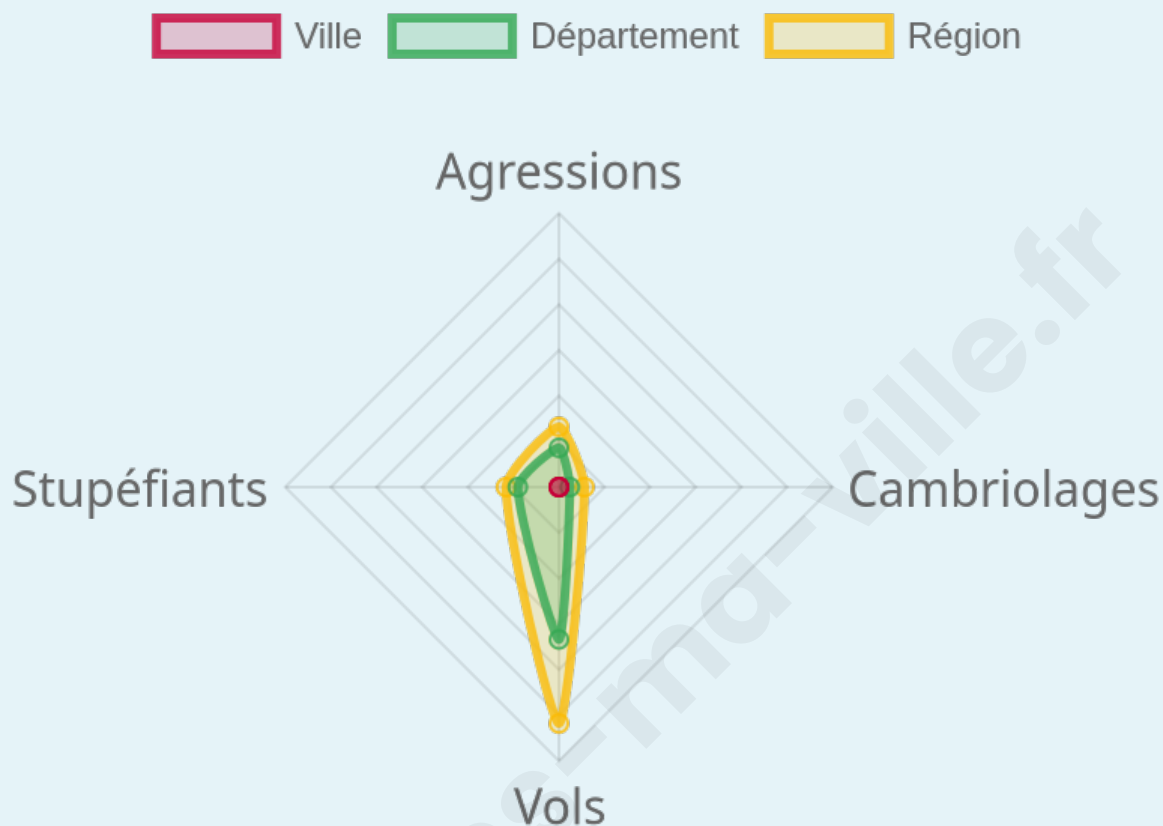
0

## Evolution du nombre d'infractions



## Pour comparer

(en proportion du nombre d'habitants)



Sources : Bases statistiques communale, départementale et régionale de la délinquance enregistrée par la police et la gendarmerie nationales selon les dernières parutions officielles de 2025 portant sur l'année 2024 ([data.gouv](https://data.gouv.fr)).

Agressions physiques / sexuelles : Violences sexuelles, coups et blessures volontaires intrafamiliaux, coups et blessures volontaires, autres coups, blessures volontaires et vols violents sans arme.

Cambriolages : Cambriolages de logements.

Vols : Vols avec armes, vols d'accessoires sur véhicules, vols dans les véhicules, vols de véhicules, vols sans violence contre des personnes, destructions, dégradations volontaires et escroqueries.

Stupéfiants : Trafic de stupéfiants dont (AFD) et usage de stupéfiants.

# Services à la population



## Commerce

|                    |   |
|--------------------|---|
| Hypermarché        | X <a href="#">Gourdan-Polignan</a> 14km   |
| Supermarché        | X <a href="#">Lannemezan</a> 6km          |
| Superette          | X <a href="#">Pinas</a> 4km               |
| Boulangerie        | X <a href="#">Pinas</a> 4km               |
| Boucherie          | X <a href="#">Lannemezan</a> 6km          |
| Restaurant         | X <a href="#">Lannemezan</a> 5km          |
| Garage             | X <a href="#">Villeneuve-Lécussan</a> 2km |
| Station-service    | X <a href="#">Campistrous</a> 5km         |
| Banque             | X <a href="#">Lannemezan</a> 6km          |
| La poste           | X <a href="#">Lannemezan</a> 7km          |
| Coiffeur           | X <a href="#">Lannemezan</a> 5km          |
| Tabac              | X <a href="#">Lannemezan</a> 6km          |
| Bars / discothèque | X <a href="#">Lécussan</a> 3km            |
| Bibliothèque       | X <a href="#">Le Cuing</a> 14km           |
| Cinéma             | X <a href="#">Lannemezan</a> 6km          |
| Vétérinaire        | X <a href="#">Lannemezan</a> 6km          |



## Santé

|                                  |                                       |
|----------------------------------|---------------------------------------|
| Pharmacie                        | X <a href="#">Arné</a> 6km            |
| Hôpital                          | X <a href="#">Lannemezan</a> 5km      |
| Laboratoire d'analyses médicales | X <a href="#">Lannemezan</a> 6km      |
| Etablissement pour handicapé     | X <a href="#">Lannemezan</a> 5km      |
| EHPA                             | X <a href="#">Lannemezan</a> 5km      |
| Médecin                          | X <a href="#">Lannemezan</a> 6km      |
| Dentiste                         | X <a href="#">Lannemezan</a> 6km      |
| Chirurgien                       | X <a href="#">Lannemezan</a> 6km      |
| Dermatologue                     | X <a href="#">Tarbes</a> 32km         |
| Anesthésiste                     | X <a href="#">Tarbes</a> 31km         |
| Gastro-entérologue               | X <a href="#">Tarbes</a> 31km         |
| Gynécologue                      | X <a href="#">Saint-Gaudens</a> 21km  |
| Cancérologue                     | X <a href="#">Tarbes</a> 31km         |
| Neurologue                       | X <a href="#">Saint-Gaudens</a> 24km  |
| Ophthalmologue                   | X <a href="#">Lannemezan</a> 8km      |
| ORL                              | X <a href="#">Tarbes</a> 31km         |
| Cardiologue                      | X <a href="#">Saint-Plancard</a> 10km |
| Pédiatre                         | X <a href="#">Tarbes</a> 31km         |
| Pneumologue                      | X <a href="#">Saint-Plancard</a> 10km |
| Psychologue                      | X <a href="#">Montréjeau</a> 12km     |
| Radiologue                       | X <a href="#">Lannemezan</a> 8km      |
| Rhumatologue                     | X <a href="#">Saint-Gaudens</a> 24km  |
| Sage-femme                       | X <a href="#">Trie-sur-Baïse</a> 20km |



## Éducation

|                         |   |
|-------------------------|---|
| Crèche                  | X <a href="#">Lannemezan</a> 5km          |
| Ecole maternelle Public | X <a href="#">Lécussan</a> 4km            |
| Ecole maternelle Privé  | X <a href="#">Plaisance-du-Touch</a> 83km |
| Ecole primaire Public   | X <a href="#">Uglas</a> 2km               |
| Ecole primaire Privé    | X <a href="#">Cantaous</a> 5km            |
| Collège Public          | X <a href="#">Lannemezan</a> 5km          |
| Collège Privé           | X <a href="#">Monléon-Magnoac</a> 8km     |
| Lycée Public            | X <a href="#">Lannemezan</a> 6km          |
| Lycée Privé             | X <a href="#">Monléon-Magnoac</a> 9km     |

Sources : Base Sirene des entreprises et de leurs établissements selon les dernières parutions officielles de 2025 portant sur l'année 2024 ([data.gouv](#)). Liste, localisation et tarifs des professionnels de santé selon les dernières parutions officielles de 2025 portant sur l'année 2024 ([opendatasoft](#)) et FINISS Extraction du Fichier des établissements selon les dernières parutions officielles de 2025 portant sur l'année 2024 ([data.gouv](#)). Adresse et géolocalisation des établissements d'enseignement du premier et second degrés selon les dernières parutions officielles de 2025 portant sur l'année 2024 ([data.education.gouv](#))

## Villes autour de Réjaumont

| Ville                  | Habitants | Superficie         | Pop densité           | Pop active | Taux chômage | Revenu moyen | Prix immobilier        |
|------------------------|-----------|--------------------|-----------------------|------------|--------------|--------------|------------------------|
| Uglas                  | 274       | 8 km <sup>2</sup>  | 34 h/km <sup>2</sup>  | 40.1%      | 2.9%         | 23 350 €/an  | 855 €/m <sup>2</sup>   |
| Clarens                | 513       | 11 km <sup>2</sup> | 47 h/km <sup>2</sup>  | 43.9%      | 1.2%         | 24 070 €/an  | 1 537 €/m <sup>2</sup> |
| Tajan                  | 134       | 4 km <sup>2</sup>  | 34 h/km <sup>2</sup>  | 46.3%      | 1.5%         | 22 700 €/an  | 1 294 €/m <sup>2</sup> |
| Pinas                  | 441       | 5 km <sup>2</sup>  | 88 h/km <sup>2</sup>  | 41.5%      | 4.5%         | 22 940 €/an  | 1 478 €/m <sup>2</sup> |
| Lécussan               | 248       | 7 km <sup>2</sup>  | 35 h/km <sup>2</sup>  | 45.2%      | 4%           | 21 370 €/an  | 864 €/m <sup>2</sup>   |
| Cantaous               | 424       | 5 km <sup>2</sup>  | 85 h/km <sup>2</sup>  | 36.6%      | 4.2%         | 22 940 €/an  | 556 €/m <sup>2</sup>   |
| Campistrous            | 314       | 10 km <sup>2</sup> | 31 h/km <sup>2</sup>  | 40.4%      | 3.2%         | 24 670 €/an  | 1 522 €/m <sup>2</sup> |
| Villeneuve-Lécussan    | 544       | 16 km <sup>2</sup> | 34 h/km <sup>2</sup>  | 46.7%      | 2%           | 22 880 €/an  | 1 016 €/m <sup>2</sup> |
| Galez                  | 181       | 7 km <sup>2</sup>  | 26 h/km <sup>2</sup>  | 42.5%      | 1.7%         | 21 070 €/an  | 2 313 €/m <sup>2</sup> |
| Lannemezan (6 avis)    | 5 811     | 19 km <sup>2</sup> | 306 h/km <sup>2</sup> | 38%        | 4.9%         | 20 400 €/an  | 1 225 €/m <sup>2</sup> |
| Monlong                | 108       | 7 km <sup>2</sup>  | 15 h/km <sup>2</sup>  | 50%        | 5.6%         | 19 210 €/an  | 486 €/m <sup>2</sup>   |
| Arné                   | 181       | 8 km <sup>2</sup>  | 23 h/km <sup>2</sup>  | 42.5%      | 2.8%         | 22 970 €/an  | 667 €/m <sup>2</sup>   |
| Franquevielle (1 avis) | 339       | 10 km <sup>2</sup> | 34 h/km <sup>2</sup>  | 41.3%      | 5.3%         | 23 630 €/an  | 597 €/m <sup>2</sup>   |
| Tuzaguet               | 440       | 7 km <sup>2</sup>  | 63 h/km <sup>2</sup>  | 41.1%      | 3.9%         | 23 740 €/an  | 954 €/m <sup>2</sup>   |
| Recurt                 | 201       | 13 km <sup>2</sup> | 15 h/km <sup>2</sup>  | 42.8%      | 3.5%         | 22 640 €/an  | 2 036 €/m <sup>2</sup> |

bien-dans-ma-ville.fr



# **Vous aimez votre ville ? Notez-la !**

Et faites-nous part de vos remarques constructives



Avec

**BIEN** dans ma **VILLE** 