



Version web

# Ville de Regny

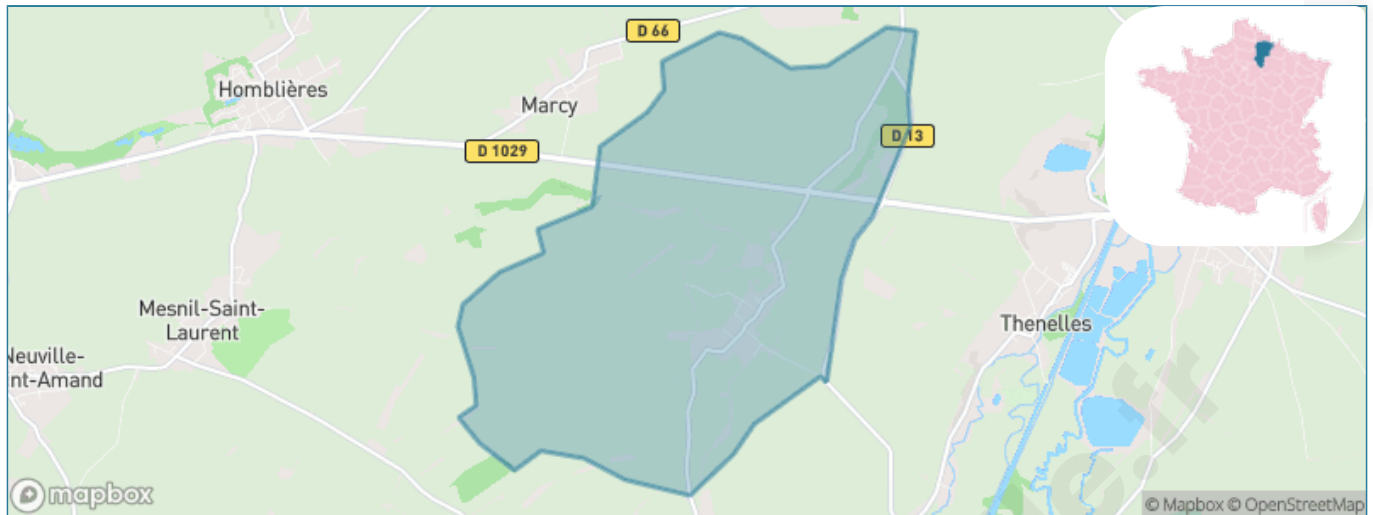
Présenté par

**BIEN** dans  
ma **VILLE** 

# Sommaire

Situation géographique .....	3
Statistiques sur la population .....	4
Evolution du nombre d'habitants .....	4
Tranche d'âge .....	5
0-14 ans .....	5
15-29 ans .....	5
30-44 ans .....	5
45-59 ans .....	5
60-74 ans .....	5
75-89 ans .....	5
90 ans et + .....	5
Activité professionnelle .....	5
Agriculteurs .....	5
Artisans, Commerçants .....	5
Cadres et sup. ....	5
Professions intermédiaires .....	5
Employé .....	5
Ouvrier .....	5
Retraité .....	5
Autres .....	5
Niveau de diplôme .....	6
Sans diplôme ou CEP .....	6
Brevet, BEPC, DNB .....	6
CAP-BEP ou équivalent .....	6
BAC ou équivalent .....	6
BAC+2 .....	6
BAC+3 ou +4 .....	6
BAC+5 ou plus .....	6
Composition des ménages .....	6
Couple sans enfant .....	6
Couple avec enfant(s) .....	6
Famille monoparentale .....	6
Colocation / Autre .....	6
Personnes seules .....	6
Profils électoraux .....	7
Premier tour .....	7
Sécurité .....	8
Evolution du nombre d'infractions .....	8
Pour comparer .....	9
Services à la population .....	10
Commerce .....	10
Éducation .....	10
Villes autour de Regny .....	11

# Situation géographique



## i Informations clés

- **Région** : Hauts-de-France
- **Département** : Aisne
- **Code postal** : 02240
- **Superficie** : 11 km<sup>2</sup>



# Statistiques sur la population



Nombre d'habitants

**187**



Age moyen

**45 ans**



Pop active

**44.4%**



Taux chômage

**6.2%**



Pop densité

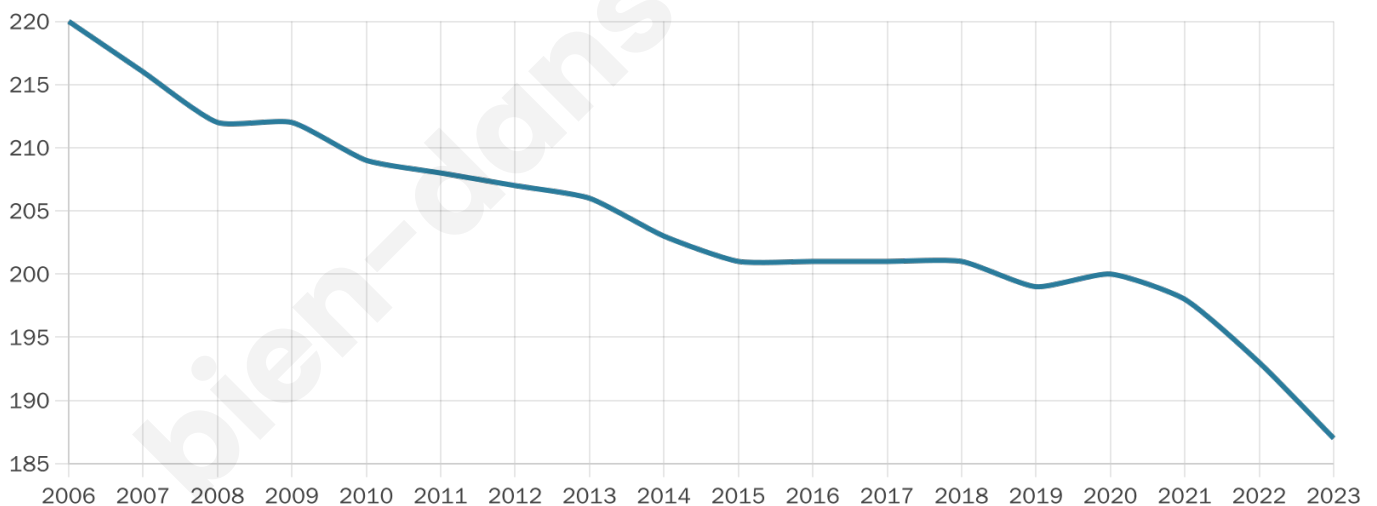
**17 h/km<sup>2</sup>**



Revenu moyen

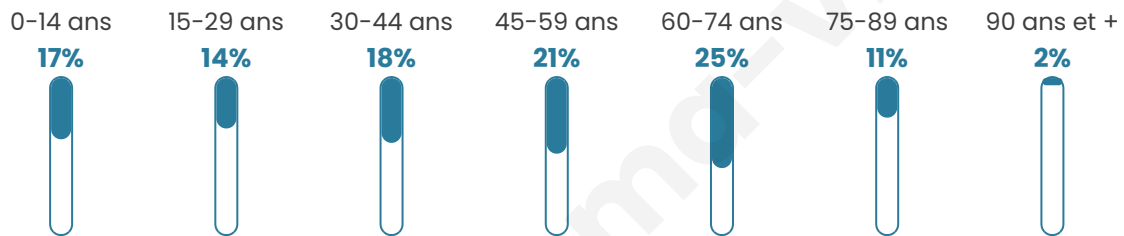
**24 990 €/an**

## Evolution du nombre d'habitants

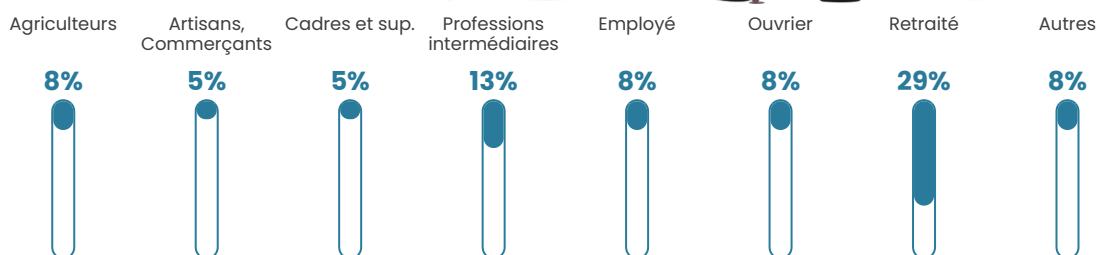


Sources : Institut national de la statistique et des études économiques (insee) selon Les dernières parutions officielles de 2024 portant sur les années 2020, 2021 et 2022.


## Tranche d'âge




## Activité professionnelle



## Niveau de diplôme















## Composition des ménages



# Profils électoraux



## Premier tour

	Marine LE PEN	40.46 %
	Emmanuel MACRON	21.37 %
	Valérie PÉCRESSE	10.69 %
	Jean-Luc MÉLENCHON	9.16 %
	Éric ZEMMOUR	4.58 %
	Nicolas DUPONT-AIGNAN	4.58 %
	Yannick JADOT	3.82 %
	Nathalie ARTHAUD	2.29 %
	Philippe POUTOU	1.53 %
	Fabien ROUSSEL	0.76 %
	Jean LASSALLE	0.76 %
	Anne HIDALGO	0.00 %

### 155 inscrits

Participation : 86.45%  
Votes blancs : 1.49%  
Votes nuls : 0.75%

## Second tour

	Emmanuel MACRON	33,82 %
	Marine LE PEN	66,18 %

### 155 inscrits

Participation : 90.32%  
Votes blancs : 2.14%  
Votes nuls : 0.71%

# Sécurité



Agressions physiques / sexuelles

0



Cambriolages

0



Vols / dégradations

0



Stupéfiants

0

## Evolution du nombre d'infractions



## Pour comparer

(en proportion du nombre d'habitants)



Sources : Bases statistiques communale, départementale et régionale de la délinquance enregistrée par la police et la gendarmerie nationales selon les dernières parutions officielles de 2025 portant sur l'année 2024 ([data.gouv](https://data.gouv.fr)).

Agressions physiques / sexuelles : Violences sexuelles, coups et blessures volontaires intrafamiliaux, coups et blessures volontaires, autres coups, blessures volontaires et vols violents sans arme.

Cambriolages : Cambriolages de logements.

Vols : Vols avec armes, vols d'accessoires sur véhicules, vols dans les véhicules, vols de véhicules, vols sans violence contre des personnes, destructions, dégradations volontaires et escroqueries.

Stupéfiants : Trafic de stupéfiants dont (AFD) et usage de stupéfiants.

# Services à la population



## Commerce

Hypermarché	X <a href="#">Harly</a> 7km
Supermarché	X <a href="#">Ribemont</a> 4km
Superette	X <a href="#">Homblières</a> 5km
Boulangerie	X <a href="#">Ribemont</a> 4km
Boucherie	X <a href="#">Homblières</a> 5km
Restaurant	X <a href="#">Mézières-sur-Oise</a> 4km
Garage	X <a href="#">Ribemont</a> 4km
Station-service	X <a href="#">Ribemont</a> 4km
Banque	X <a href="#">Ribemont</a> 4km
La poste	X <a href="#">Saint-Quentin</a> 7km
Coiffeur	1
Tabac	X <a href="#">Saint-Quentin</a> 7km
Bars / discothèque	X <a href="#">Ribemont</a> 4km
Bibliothèque	X <a href="#">Saint-Quentin</a> 10km
Cinéma	X <a href="#">Saint-Quentin</a> 9km
Vétérinaire	X <a href="#">Mont-d'Origny</a> 7km



## Santé

Pharmacie	X <a href="#">Ribemont</a> 4km
Hôpital	X <a href="#">Saint-Quentin</a> 12km
Laboratoire d'analyses médicales	X <a href="#">Saint-Quentin</a> 9km
Etablissement pour handicapé	X <a href="#">Origny-Sainte-Benoite</a> 5km
EHPA	X <a href="#">Saint-Quentin</a> 9km
Médecin	X <a href="#">Ribemont</a> 4km
Dentiste	X <a href="#">Ribemont</a> 5km
Chirurgien	X <a href="#">Saint-Quentin</a> 9km
Dermatologue	X <a href="#">Saint-Quentin</a> 9km
Anesthésiste	X <a href="#">Saint-Quentin</a> 9km
Gastro-entérologue	X <a href="#">Saint-Quentin</a> 8km
Gynécologue	X <a href="#">Saint-Quentin</a> 8km
Cancérologue	X <a href="#">Saint-Quentin</a> 9km
Neurologue	X <a href="#">Origny-Sainte-Benoite</a> 6km
Ophthalmologue	X <a href="#">Saint-Quentin</a> 10km
ORL	X <a href="#">Saint-Quentin</a> 9km
Cardiologue	X <a href="#">Saint-Quentin</a> 10km
Pédiatre	X <a href="#">Saint-Quentin</a> 11km
Pneumologue	X <a href="#">Saint-Quentin</a> 10km
Psychologue	X <a href="#">Saint-Quentin</a> 8km
Radiologue	X <a href="#">Saint-Quentin</a> 9km
Rhumatologue	X <a href="#">Saint-Quentin</a> 9km
Sage-femme	X <a href="#">Itancourt</a> 5km



## Éducation

Crèche	X <a href="#">Homblières</a> 5km
Ecole maternelle Public	X <a href="#">Origny-Sainte-Benoite</a> 6km
Ecole maternelle Privé	X <a href="#">Soissons</a> 50km
Ecole primaire Public	X <a href="#">Ribemont</a> 4km
Ecole primaire Privé	X <a href="#">Ribemont</a> 4km
Collège Public	X <a href="#">Ribemont</a> 4km
Collège Privé	X <a href="#">Saint-Quentin</a> 10km
Lycée Public	X <a href="#">Saint-Quentin</a> 9km
Lycée Privé	X <a href="#">Saint-Quentin</a> 10km

Sources : Base Sirene des entreprises et de leurs établissements selon les dernières parutions officielles de 2025 portant sur l'année 2024 ([data.gouv](#)). Liste, localisation et tarifs des professionnels de santé selon les dernières parutions officielles de 2025 portant sur l'année 2024 ([opendatasoft](#)) et FINISS Extraction du Fichier des établissements selon les dernières parutions officielles de 2025 portant sur l'année 2024 ([data.gouv](#)). Adresse et géolocalisation des établissements d'enseignement du premier et second degrés selon les dernières parutions officielles de 2025 portant sur l'année 2024 ([data.education.gouv](#))

## Villes autour de Regny

Ville	Habitants	Superficie	Pop densité	Pop active	Taux chômage	Revenu moyen	Prix immobilier
Marcy	151	7 km <sup>2</sup>	22 h/km <sup>2</sup>	45.7%	4.6%	30 430 €/an	1 267 €/m <sup>2</sup>
Sissy (1 avis)	505	10 km <sup>2</sup>	51 h/km <sup>2</sup>	48.5%	4.4%	24 730 €/an	1 050 €/m <sup>2</sup>
Thenelles	541	7 km <sup>2</sup>	77 h/km <sup>2</sup>	43.8%	9.2%	18 780 €/an	845 €/m <sup>2</sup>
Châtillon-sur-Oise	125	2 km <sup>2</sup>	63 h/km <sup>2</sup>	45.6%	7.2%	24 780 €/an	1 537 €/m <sup>2</sup>
Ribemont (5 avis)	1 931	26 km <sup>2</sup>	74 h/km <sup>2</sup>	41.4%	8.6%	19 520 €/an	1 058 €/m <sup>2</sup>
Mont-d'Origny	839	13 km <sup>2</sup>	65 h/km <sup>2</sup>	36.6%	7.9%	19 460 €/an	1 048 €/m <sup>2</sup>
Mesnil-Saint-Laurent (1 avis)	435	5 km <sup>2</sup>	87 h/km <sup>2</sup>	48.5%	2.3%	30 400 €/an	1 314 €/m <sup>2</sup>
Itancourt (1 avis)	999	7 km <sup>2</sup>	143 h/km <sup>2</sup>	47.9%	4.4%	24 980 €/an	2 580 €/m <sup>2</sup>
Neuville	170	6 km <sup>2</sup>	28 h/km <sup>2</sup>	55.3%	4.1%	23 580 €/an	1 354 €/m <sup>2</sup>
Homblières (3 avis)	1 412	14 km <sup>2</sup>	101 h/km <sup>2</sup>	48.6%	5.6%	25 090 €/an	1 405 €/m <sup>2</sup>
Séry-lès-Mézières	601	11 km <sup>2</sup>	55 h/km <sup>2</sup>	48.9%	6.5%	22 560 €/an	957 €/m <sup>2</sup>
Mézières-sur-Oise	507	9 km <sup>2</sup>	56 h/km <sup>2</sup>	46%	5.9%	24 540 €/an	957 €/m <sup>2</sup>
Neuville-Saint-Amand	848	8 km <sup>2</sup>	106 h/km <sup>2</sup>	43.6%	5.8%	24 570 €/an	1 338 €/m <sup>2</sup>
Berthenicourt	203	3 km <sup>2</sup>	68 h/km <sup>2</sup>	43.8%	5.9%	22 760 €/an	1 205 €/m <sup>2</sup>
Origny-Sainte-Benoite	1 587	23 km <sup>2</sup>	69 h/km <sup>2</sup>	42.5%	7.8%	19 410 €/an	924 €/m <sup>2</sup>

bien-dans-ma-ville.fr



# **Vous aimez votre ville ? Notez-la !**

Et faites-nous part de vos remarques constructives



Avec

**BIEN** dans ma **VILLE** 