



Version web

# Ville de Rédange

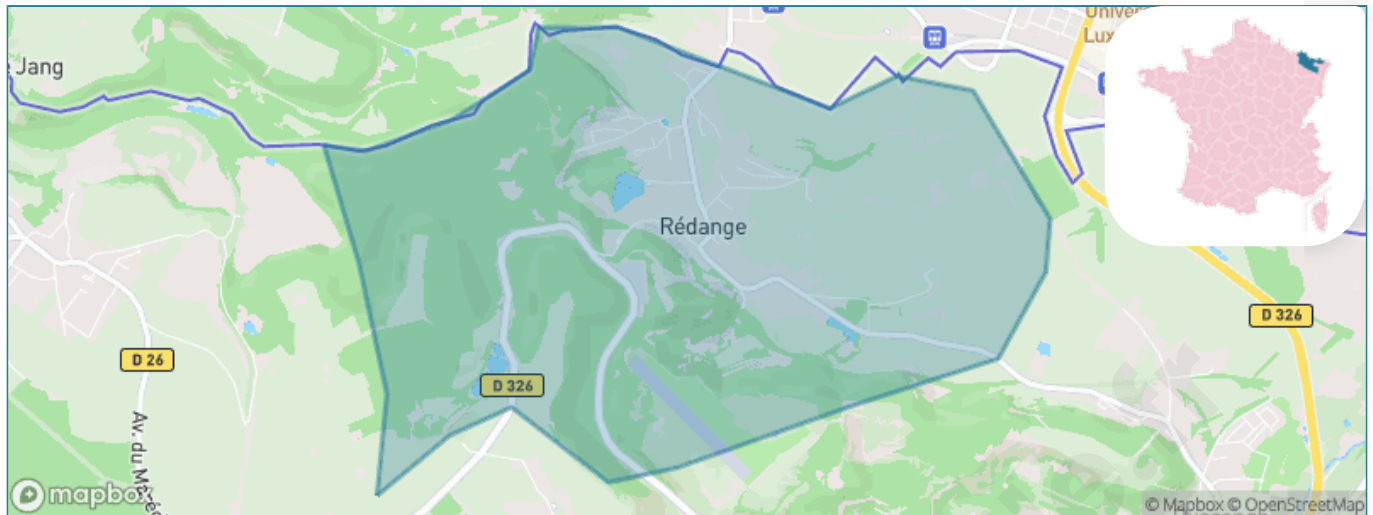
Présenté par

**BIEN** dans  
ma **VILLE** 

# Sommaire

Situation géographique .....	3
Statistiques sur la population .....	4
Evolution du nombre d'habitants .....	4
Tranche d'âge .....	5
0-14 ans .....	5
15-29 ans .....	5
30-44 ans .....	5
45-59 ans .....	5
60-74 ans .....	5
75-89 ans .....	5
90 ans et + .....	5
Activité professionnelle .....	5
Agriculteurs .....	5
Artisans, Commerçants .....	5
Cadres et sup. ....	5
Professions intermédiaires .....	5
Employé .....	5
Ouvrier .....	5
Retraité .....	5
Autres .....	5
Niveau de diplôme .....	6
Sans diplôme ou CEP .....	6
Brevet, BEPC, DNB .....	6
CAP-BEP ou équivalent .....	6
BAC ou équivalent .....	6
BAC+2 .....	6
BAC+3 ou +4 .....	6
BAC+5 ou plus .....	6
Composition des ménages .....	6
Couple sans enfant .....	6
Couple avec enfant(s) .....	6
Famille monoparentale .....	6
Colocation / Autre .....	6
Personnes seules .....	6
Profil électoraux .....	7
Premier tour .....	7
Sécurité .....	8
Evolution du nombre d'infractions .....	8
Pour comparer .....	9
Services à la population .....	10
Commerce .....	10
Éducation .....	10
Villes autour de Rédange .....	11
Avis sur la ville de Rédange .....	12
Moyenne par critère .....	12
Villes autour de Rédange .....	12
Répartition des avis par note .....	12
Répartition des avis par note .....	12

# Situation géographique



## i Informations clés

- **Région** : Grand Est
- **Département** : Moselle
- **Code postal** : 57390
- **Superficie** : 5 km<sup>2</sup>



# Statistiques sur la population



Nombre d'habitants

**1 014**



Age moyen

**42 ans**



Pop active

**47.8%**



Taux chômage

**7.4%**



Pop densité

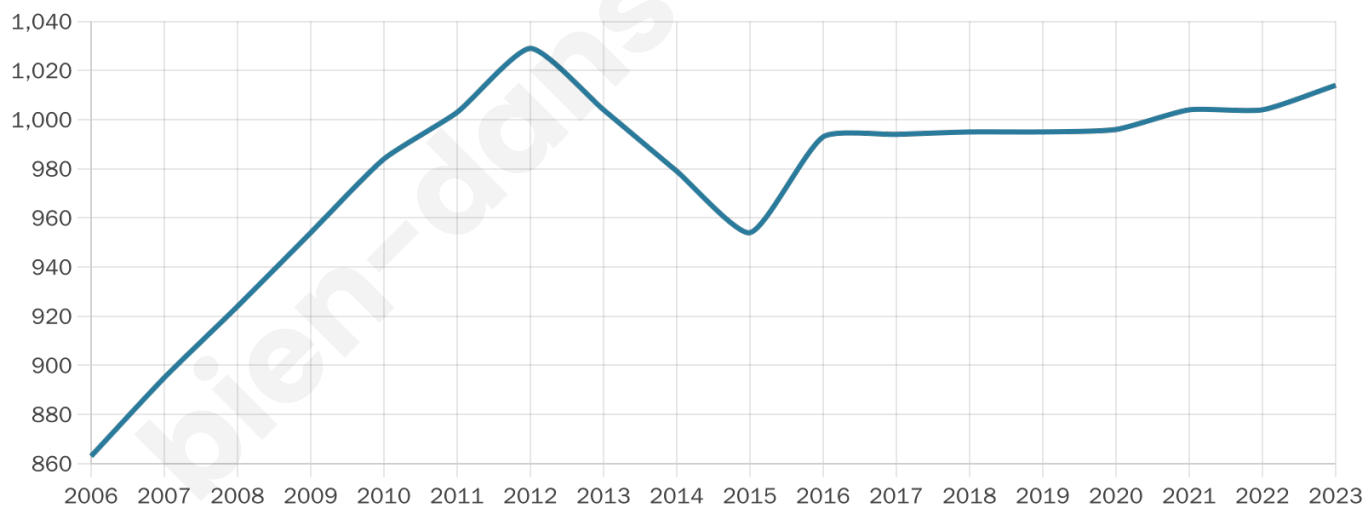
**203 h/km<sup>2</sup>**



Revenu moyen

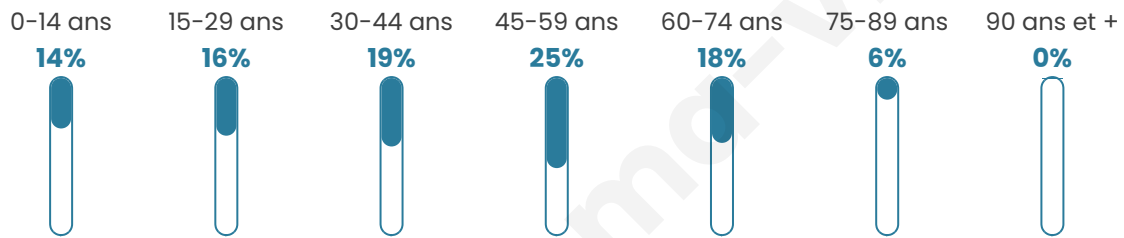
**34 010 €/an**

## Evolution du nombre d'habitants

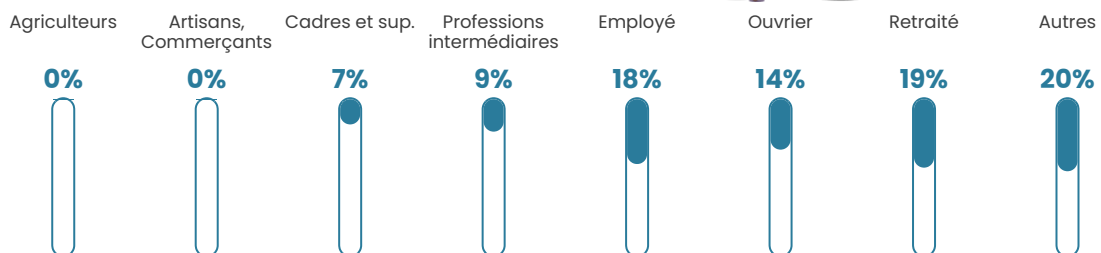


Sources : Institut national de la statistique et des études économiques (insee) selon Les dernières parutions officielles de 2024 portant sur les années 2020, 2021 et 2022.


## Tranche d'âge




## Activité professionnelle



## Niveau de diplôme















## Composition des ménages





# Profils électoraux

## Premier tour

	Emmanuel MACRON	25.57 %
	Marine LE PEN	25.57 %
	Jean-Luc MÉLENCHON	21.02 %
	Éric ZEMMOUR	7.67 %
	Yannick JADOT	4.55 %
	Fabien ROUSSEL	3.98 %
	Jean LASSALLE	3.69 %
	Anne HIDALGO	2.56 %
	Valérie PÉCRESE	1.70 %
	Philippe POUTOU	1.42 %
	Nicolas DUPONT- AIGNAN	1.42 %
	Nathalie ARTHAUD	0.85 %

## Second tour

	Emmanuel MACRON	55,84 %
	Marine LE PEN	44,16 %

### 520 inscrits

Participation : 67.88%

Votes blancs : 7.37%

Votes nuls : 2.83%

### 520 inscrits

Participation : 69.42%

Votes blancs : 1.94%

Votes nuls : 0.55%

# Sécurité



Agressions physiques / sexuelles

6



Cambriolages

0



Vols / dégradations

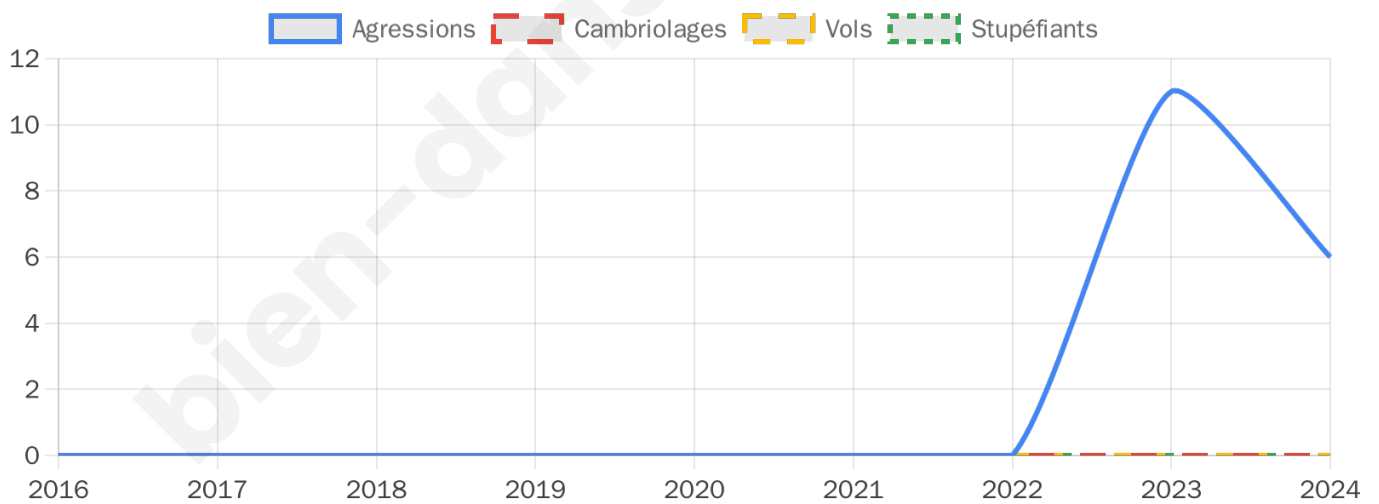
0



Stupéfiants

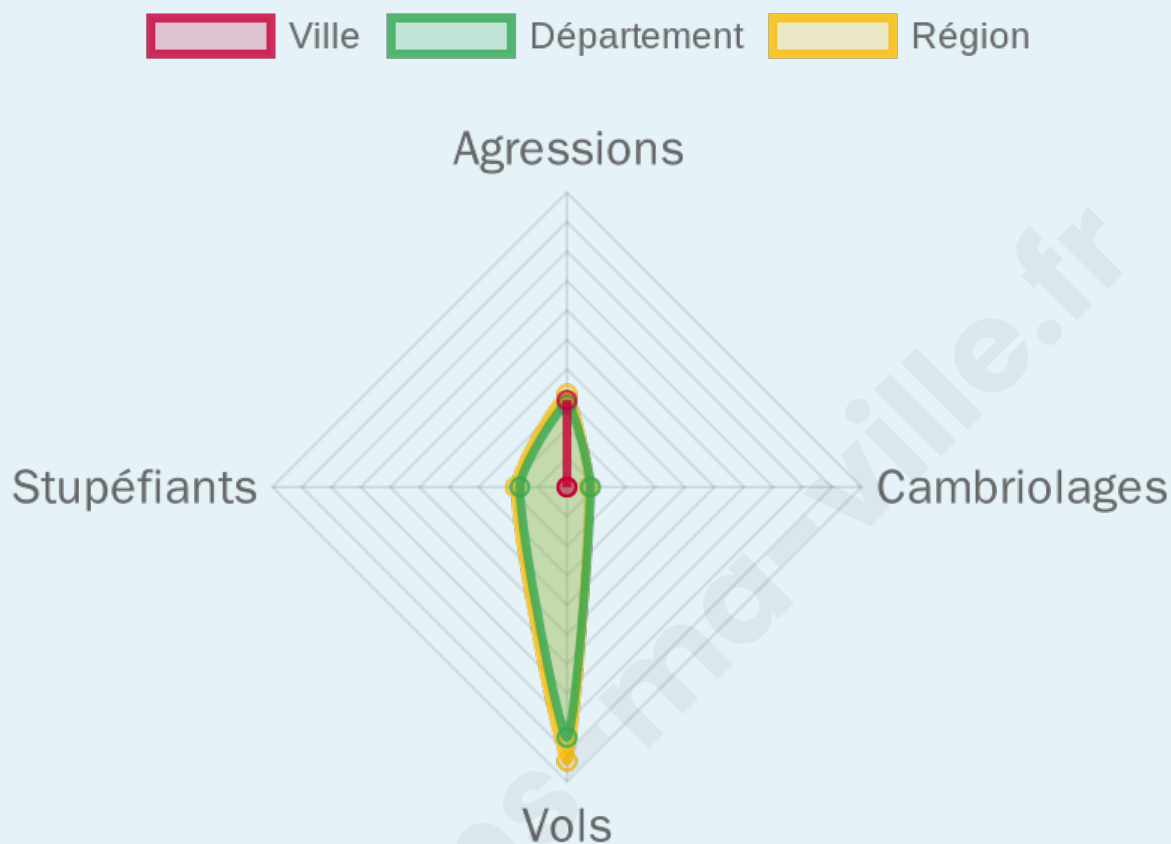
0

## Evolution du nombre d'infractions



## Pour comparer

(en proportion du nombre d'habitants)



Sources : Bases statistiques communale, départementale et régionale de la délinquance enregistrée par la police et la gendarmerie nationales selon les dernières parutions officielles de 2025 portant sur l'année 2024 ([data.gouv](https://data.gouv.fr)).

Agressions physiques / sexuelles : Violences sexuelles, coups et blessures volontaires intrafamiliaux, coups et blessures volontaires, autres coups, blessures volontaires et vols violents sans arme.

Cambriolages : Cambriolages de logements.

Vols : Vols avec armes, vols d'accessoires sur véhicules, vols dans les véhicules, vols de véhicules, vols sans violence contre des personnes, destructions, dégradations volontaires et escroqueries.

Stupéfiants : Trafic de stupéfiants dont (AFD) et usage de stupéfiants.

# Services à la population



## Commerce

Hypermarché	X <a href="#">Mont-Saint-Martin</a> 11km
Supermarché	X <a href="#">Villerupt</a> 2km
Superette	X <a href="#">Villerupt</a> 2km
Boulangerie	X <a href="#">Thil</a> 1km
Boucherie	X <a href="#">Villerupt</a> 2km
Restaurant	X <a href="#">Villerupt</a> 2km
Garage	<b>2</b>
Station-service	X <a href="#">Villers-la-Montagne</a> 7km
Banque	X <a href="#">Villerupt</a> 2km
La poste	<b>1</b>
Coiffeur	X <a href="#">Thil</a> 1km
Tabac	X <a href="#">Aumetz</a> 8km
Bars / discothèque	X <a href="#">Villerupt</a> 2km
Bibliothèque	X <a href="#">Villerupt</a> 2km
Cinéma	X <a href="#">Longwy</a> 11km
Vétérinaire	X <a href="#">Audun-le-Tiche</a> 3km



## Santé

Pharmacie	X <a href="#">Thil</a> 1km
Hôpital	X <a href="#">Longwy</a> 11km
Laboratoire d'analyses médicales	X <a href="#">Villerupt</a> 2km
Etablissement pour handicapé	X <a href="#">Villers-la-Montagne</a> 7km
EHPA	X <a href="#">Villerupt</a> 2km
Médecin	X <a href="#">Villerupt</a> 2km
Dentiste	X <a href="#">Villerupt</a> 2km
Chirurgien	X <a href="#">Hussigny-Godbrange</a> 4km
Dermatologue	X <a href="#">Longwy</a> 11km
Anesthésiste	X <a href="#">Thionville</a> 22km
Gastro-entérologue	X <a href="#">Thionville</a> 21km
Gynécologue	X <a href="#">Longwy</a> 11km
Cancérologue	X <a href="#">Thionville</a> 21km
Neurologue	X <a href="#">Thionville</a> 21km
Ophtalmologue	X <a href="#">Thionville</a> 20km
ORL	X <a href="#">Cosnes-et-Romain</a> 13km
Cardiologue	X <a href="#">Longwy</a> 11km
Pédiatre	X <a href="#">Villerupt</a> 2km
Pneumologue	X <a href="#">Mont-Saint-Martin</a> 12km
Psychologue	X <a href="#">Thionville</a> 23km
Radiologue	X <a href="#">Villerupt</a> 2km
Rhumatologue	X <a href="#">Thionville</a> 23km
Sage-femme	X <a href="#">Hussigny-Godbrange</a> 4km



## Éducation

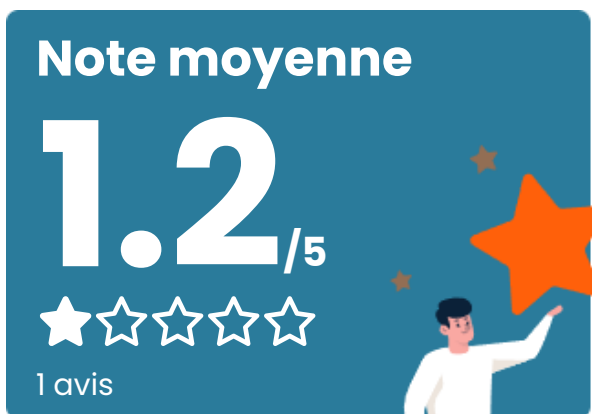
Crèche	X <a href="#">Villerupt</a> 2km
Ecole maternelle Public	X <a href="#">Audun-le-Tiche</a> 2km
Ecole maternelle Privé	X <a href="#">Sainte-Ruffine</a> 44km
Ecole primaire Public	<b>1</b>
Ecole primaire Privé	X <a href="#">Longwy</a> 11km
Collège Public	X <a href="#">Audun-le-Tiche</a> 2km
Collège Privé	X <a href="#">Longwy</a> 12km
Lycée Public	X <a href="#">Longlaville</a> 10km
Lycée Privé	X <a href="#">Ottange</a> 9km

Sources : Base Sirene des entreprises et de leurs établissements selon les dernières parutions officielles de 2025 portant sur l'année 2024 ([data.gouv](#)). Liste, localisation et tarifs des professionnels de santé selon les dernières parutions officielles de 2025 portant sur l'année 2024 ([opendatasoft](#)) et FINISS Extraction du Fichier des établissements selon les dernières parutions officielles de 2025 portant sur l'année 2024 ([data.gouv](#)). Adresse et géolocalisation des établissements d'enseignement du premier et second degrés selon les dernières parutions officielles de 2025 portant sur l'année 2024 ([data.education.gouv](#))

## Villes autour de Rédange

Ville	Habitants	Superficie	Pop densité	Pop active	Taux chômage	Revenu moyen	Prix immobilier
Villerupt (9 avis)	10 102	6 km <sup>2</sup>	1 684 h/km <sup>2</sup>	47.2%	5.1%	22 230 €/an	1 686 €/m <sup>2</sup>
Thil (1 avis)	2 016	3 km <sup>2</sup>	672 h/km <sup>2</sup>	48.9%	5.5%	24 810 €/an	1 828 €/m <sup>2</sup>
Russange (2 avis)	1 263	3 km <sup>2</sup>	421 h/km <sup>2</sup>	47.3%	3.2%	32 440 €/an	NC
Audun-le-Tiche (5 avis)	7 356	15 km <sup>2</sup>	490 h/km <sup>2</sup>	49.3%	4.2%	25 580 €/an	NC
Tiercelet (1 avis)	633	7 km <sup>2</sup>	90 h/km <sup>2</sup>	43.4%	2.7%	33 830 €/an	2 205 €/m <sup>2</sup>
Hussigny-Godbrange (1 avis)	3 912	15 km <sup>2</sup>	261 h/km <sup>2</sup>	47.2%	4.7%	28 050 €/an	1 815 €/m <sup>2</sup>
Crusnes	1 559	6 km <sup>2</sup>	260 h/km <sup>2</sup>	45.8%	4.7%	25 710 €/an	2 010 €/m <sup>2</sup>
Bréhain-la-Ville (2 avis)	463	10 km <sup>2</sup>	46 h/km <sup>2</sup>	48.4%	3.2%	33 260 €/an	1 053 €/m <sup>2</sup>
Villers-la-Montagne (4 avis)	1 570	18 km <sup>2</sup>	87 h/km <sup>2</sup>	48.3%	3.3%	31 890 €/an	2 304 €/m <sup>2</sup>
Aumetz (4 avis)	2 418	10 km <sup>2</sup>	242 h/km <sup>2</sup>	46.8%	4.2%	24 260 €/an	NC
Errouville	682	5 km <sup>2</sup>	136 h/km <sup>2</sup>	45%	6.6%	24 920 €/an	1 849 €/m <sup>2</sup>
Haucourt-Moulaine (1 avis)	3 495	7 km <sup>2</sup>	499 h/km <sup>2</sup>	45.7%	5.6%	23 500 €/an	1 781 €/m <sup>2</sup>
Saulnes (2 avis)	2 259	4 km <sup>2</sup>	565 h/km <sup>2</sup>	47.6%	4.6%	23 820 €/an	1 516 €/m <sup>2</sup>
Morfontaine (2 avis)	1 073	11 km <sup>2</sup>	98 h/km <sup>2</sup>	51.3%	4.7%	27 600 €/an	2 086 €/m <sup>2</sup>
Serrouville (1 avis)	683	15 km <sup>2</sup>	46 h/km <sup>2</sup>	47%	4.4%	25 840 €/an	1 483 €/m <sup>2</sup>

# Avis sur la ville de Rédange



## Moyenne par critère



## Villes autour de Rédange

Ville	Note globale	Sécurité	Éducation	Sport Loisir	Environnement	Vie pratique
Villerupt (9 avis)	2.0	1.6	2.4	2.8	<b>1.4</b>	1.7
Thil (1 avis)	2.8	3.0	3.0	2.0	3.0	3.0
Russange (2 avis)	3.7	<b>4.5</b>	<b>4.5</b>	2.5	<b>4.5</b>	2.5
Audun-le-Tiche (5 avis)	2.6	2.8	2.6	2.8	2.0	2.6
Tiercelet (1 avis)	2.8	<b>4.0</b>	<b>4.0</b>	<b>0.0</b>	<b>4.0</b>	2.0
Hussigny-Godbrange (1 avis)	3.8	<b>4.0</b>	<b>4.0</b>	<b>4.0</b>	3.0	<b>4.0</b>
Crusnes	-	-	-	-	-	-
Bréhain-la-Ville (2 avis)	3.8	<b>4.5</b>	<b>4.0</b>	3.0	<b>4.5</b>	3.0
Villers-la-Montagne (4 avis)	<b>4.0</b>	3.8	<b>4.0</b>	<b>4.0</b>	<b>4.5</b>	3.8
Aumetz (4 avis)	3.6	<b>4.0</b>	<b>4.3</b>	3.0	3.5	3.0
Errouville	-	-	-	-	-	-
Haucourt-Moulaine (1 avis)	3.4	<b>4.0</b>	<b>4.0</b>	3.0	<b>4.0</b>	2.0
Saulnes (2 avis)	2.6	3.0	2.0	2.5	3.0	2.5
Morfontaine (2 avis)	2.4	<b>4.0</b>	3.0	<b>0.5</b>	<b>4.0</b>	<b>0.5</b>
Serrouville (1 avis)	3.4	<b>5.0</b>	3.0	2.0	<b>5.0</b>	2.0



# **Vous aimez votre ville ? Notez-la !**

Et faites-nous part de vos remarques constructives



Avec

**BIEN** dans ma **VILLE** 