



Version web

Ville de Réclainville

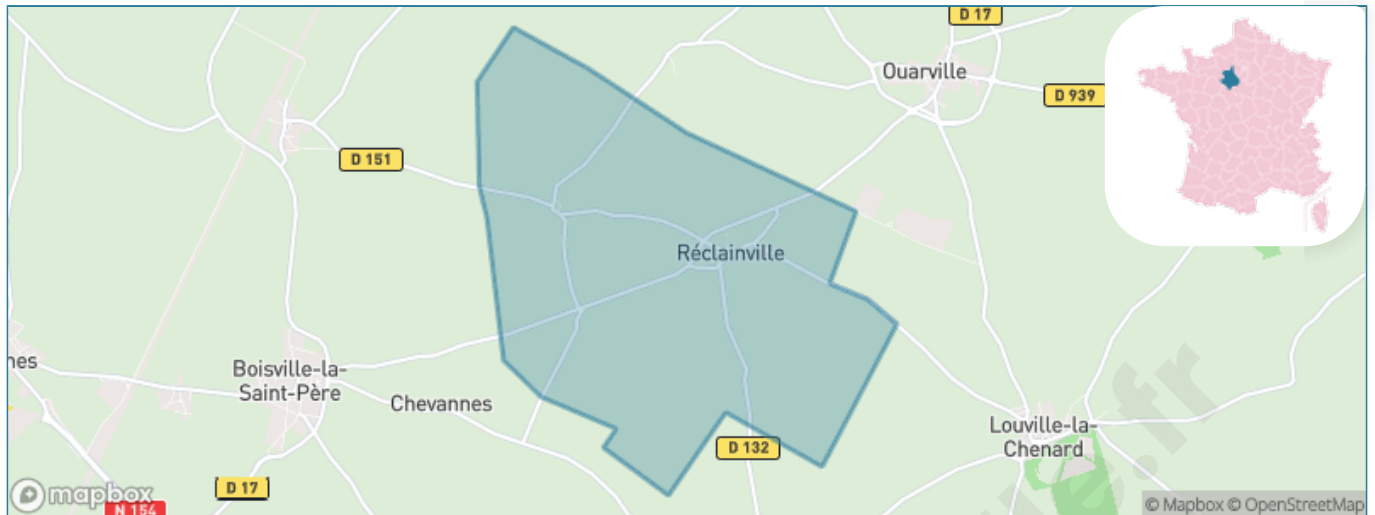
Présenté par

BIEN dans
ma **VILLE** 

Sommaire

Situation géographique	3
Statistiques sur la population	4
Evolution du nombre d'habitants	4
Tranche d'âge	5
0-14 ans	5
15-29 ans	5
30-44 ans	5
45-59 ans	5
60-74 ans	5
75-89 ans	5
90 ans et +	5
Activité professionnelle	5
Agriculteurs	5
Artisans, Commerçants	5
Cadres et sup.	5
Professions intermédiaires	5
Employé	5
Ouvrier	5
Retraité	5
Autres	5
Niveau de diplôme	6
Sans diplôme ou CEP	6
Brevet, BEPC, DNB	6
CAP-BEP ou équivalent	6
BAC ou équivalent	6
BAC+2	6
BAC+3 ou +4	6
BAC+5 ou plus	6
Composition des ménages	6
Couple sans enfant	6
Couple avec enfant(s)	6
Famille monoparentale	6
Colocation / Autre	6
Personnes seules	6
Profils électoraux	7
Premier tour	7
Sécurité	8
Evolution du nombre d'infractions	8
Pour comparer	9
Services à la population	10
Commerce	10
Éducation	10
Villes autour de Réclainville	12

Situation géographique



i Informations clés

- **Région** : Centre-Val de Loire
- **Département** : Eure-et-Loir
- **Code postal** : 28150
- **Superficie** : 9 km²



Statistiques sur la population



Nombre d'habitants

203



Age moyen

37 ans



Pop active

45.3%



Taux chômage

3.6%



Pop densité

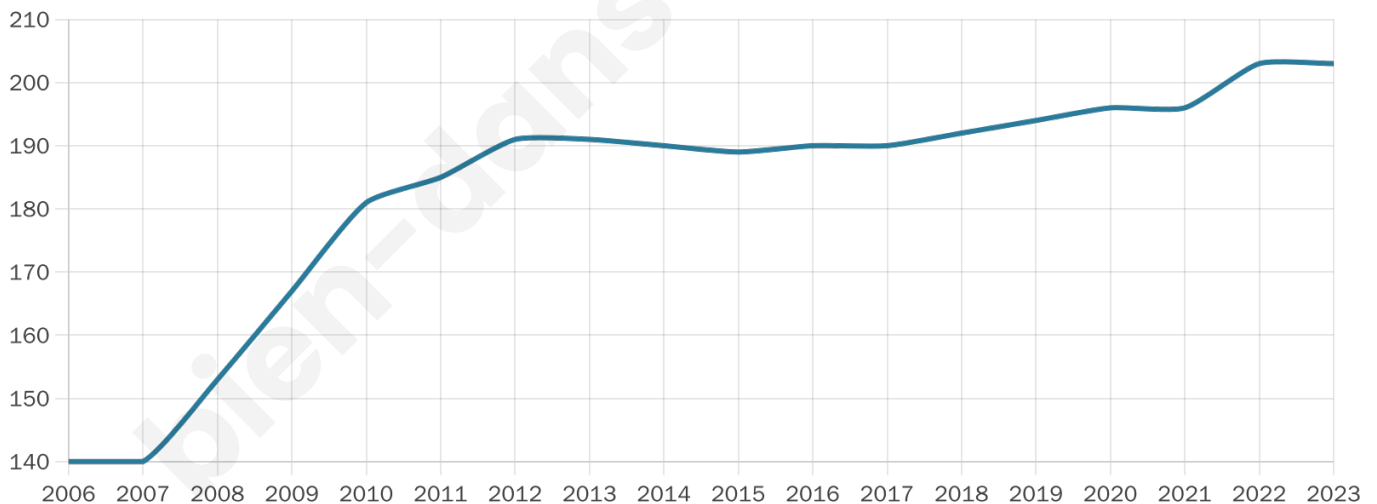
23 h/km²



Revenu moyen

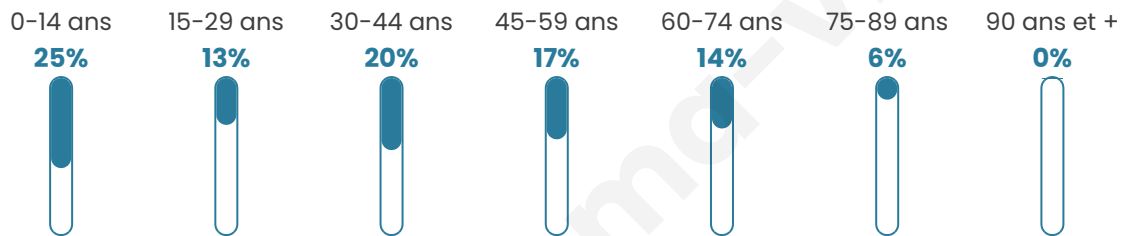
26 560 €/an

Evolution du nombre d'habitants

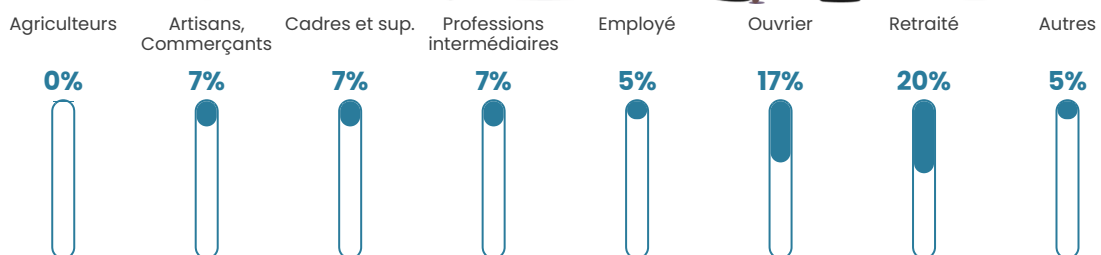


Sources : Institut national de la statistique et des études économiques (insee) selon Les dernières parutions officielles de 2024 portant sur les années 2020, 2021 et 2022.

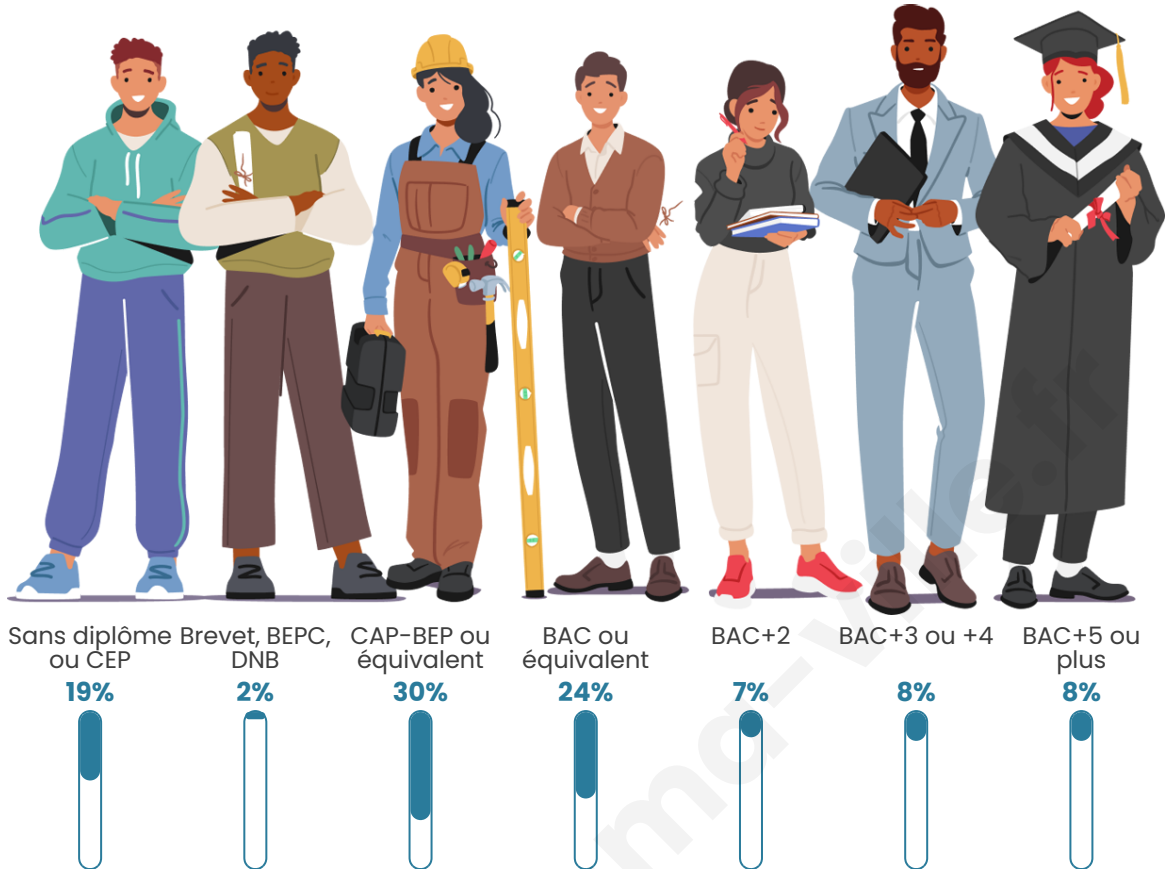
Tranche d'âge




Activité professionnelle



Niveau de diplôme



Composition des ménages



Profils électoraux

Premier tour

	Marine LE PEN	29.13 %
	Emmanuel MACRON	27.18 %
	Valérie PÉCRESE	16.50 %
	Éric ZEMMOUR	5.83 %
	Jean-Luc MÉLENCHON	5.83 %
	Jean LASSALLE	4.85 %
	Nicolas DUPONT-AIGNAN	3.88 %
	Yannick JADOT	2.91 %
	Anne HIDALGO	1.94 %
	Nathalie ARTHAUD	0.97 %
	Fabien ROUSSEL	0.97 %
	Philippe POUTOU	0.00 %



118 inscrits

Participation : 88.14%

Votes blancs : 0.96%

Votes nuls : 0.00%

Second tour

	Emmanuel MACRON	54,9 %
	Marine LE PEN	45,1 %

118 inscrits

Participation : 91.53%

Votes blancs : 2.78%

Votes nuls : 2.78%

Sécurité



Agressions physiques / sexuelles

0



Cambriolages

0



Vols / dégradations

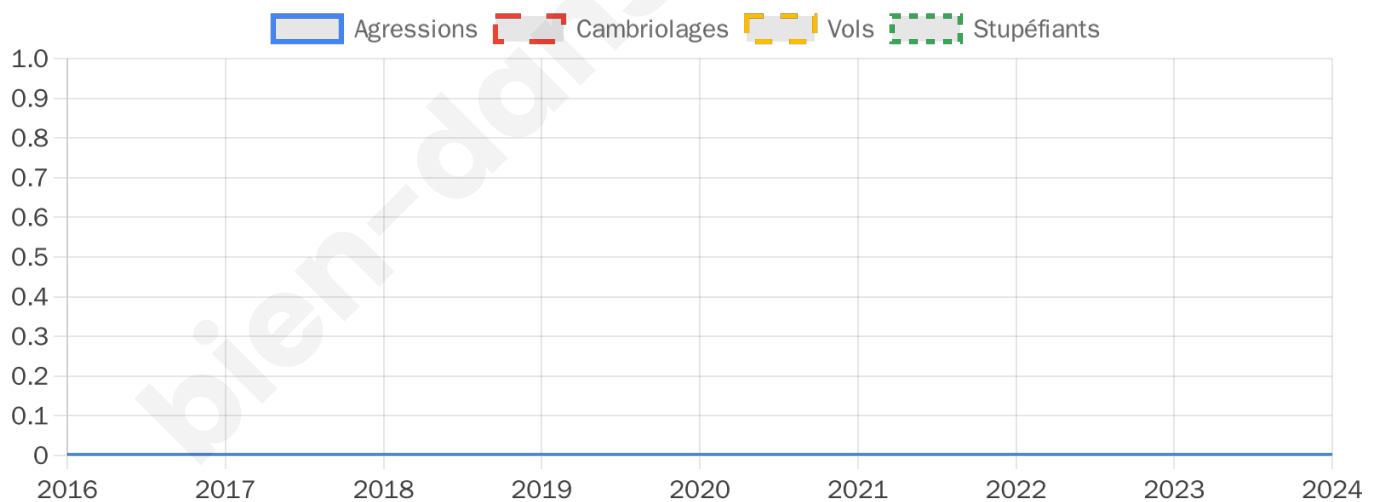
0



Stupéfiants

0

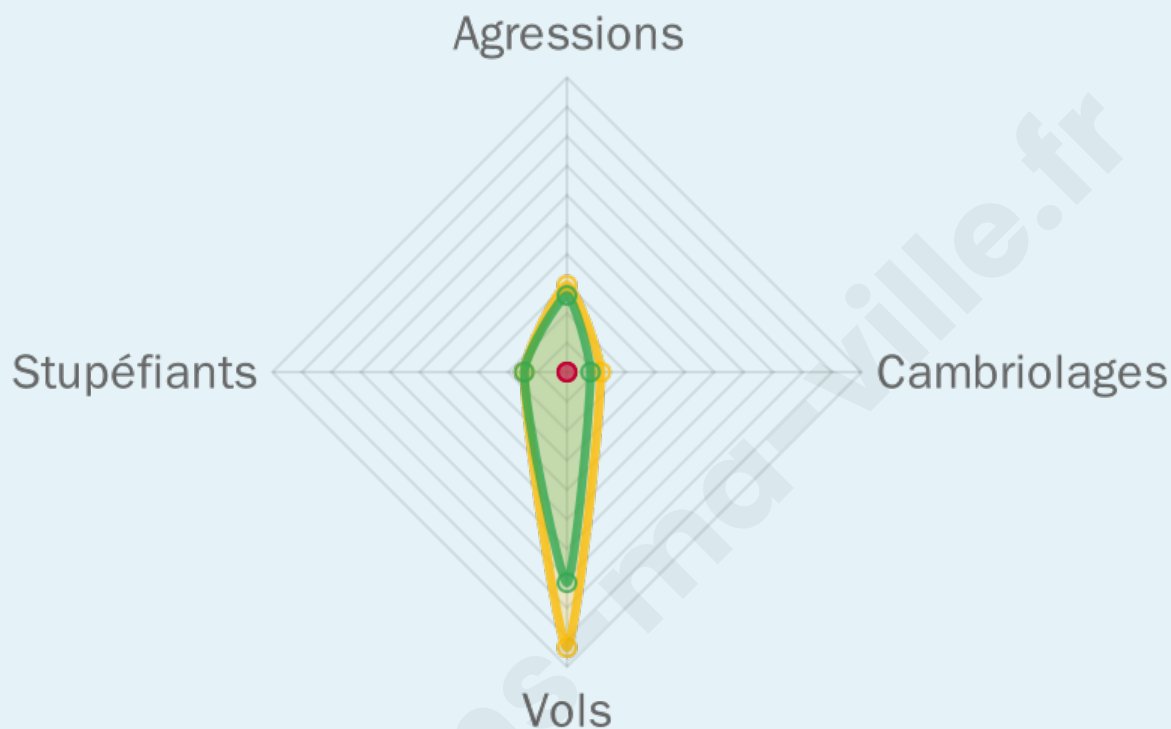
Evolution du nombre d'infractions



Pour comparer

(en proportion du nombre d'habitants)

■ Ville ■ Département ■ Région



Sources : Bases statistiques communale, départementale et régionale de la délinquance enregistrée par la police et la gendarmerie nationales selon les dernières parutions officielles de 2025 portant sur l'année 2024 ([data.gouv](https://data.gouv.fr)).

Agressions physiques / sexuelles : Violences sexuelles, coups et blessures volontaires intrafamiliaux, coups et blessures volontaires, autres coups, blessures volontaires et vols violents sans arme.

Cambriolages : Cambriolages de logements.

Vols : Vols avec armes, vols d'accessoires sur véhicules, vols dans les véhicules, vols de véhicules, vols sans violence contre des personnes, destructions, dégradations volontaires et escroqueries.

Stupéfiants : Trafic de stupéfiants dont (AFD) et usage de stupéfiants.

Services à la population



Commerce

Hypermarché	X Angerville 19km
Supermarché	X Les Villages Vovéens 11km
Superette	X Ouarville 3km
Boulangerie	X Ouarville 3km
Boucherie	X Boisville-la-Saint-Père 4km
Restaurant	X Ouarville 4km
Garage	1
Station-service	X Jugon-les-Lacs - Commune nouvelle 9km
Banque	X Boisville-la-Saint-Père 4km
La poste	X Denonville 8km
Coiffeur	X Boisville-la-Saint-Père 3km
Tabac	X Fresnay-l'Évêque 10km
Bars / discothèque	X Boisville-la-Saint-Père 4km
Bibliothèque	X Gellainville 20km
Cinéma	X Chartres 22km
Vétérinaire	X Les Villages Vovéens 12km



Santé

Pharmacie	X Ouarville 3km
Hôpital	X Le Coudray 20km
Laboratoire d'analyses médicales	X Auneau-Bleury-Saint-Symphorien 13km
Etablissement pour handicapé	X Chartres 20km
EHPA	X Les Villages Vovéens 11km
Médecin	X Ouarville 3km
Dentiste	X Auneau-Bleury-Saint-Symphorien 14km
Chirurgien	X Chartres 23km
Dermatologue	X Chartres 21km
Anesthésiste	X Mainvilliers 25km
Gastro-entérologue	X Le Coudray 20km
Gynécologue	X Le Coudray 20km
Cancérologue	X Mainvilliers 25km
Neurologue	X Chartres 23km
Ophthalmologue	X Le Coudray 21km
ORL	X Chartres 22km
Cardiologue	X Barmainville 18km
Pédiatre	X Le Coudray 20km
Pneumologue	X Mainvilliers 25km
Psychologue	X Lucé 24km
Radiologue	X Les Villages Vovéens 12km
Rhumatologue	X Le Coudray 20km
Sage-femme	X Les Villages Vovéens 12km



Éducation

Crèche	X Ouarville 3km
Ecole maternelle Public	X Fresnay-l'Évêque 10km
Ecole maternelle Privé	X Le Coudray 20km
Ecole primaire Public	X Ouarville 3km
Ecole primaire Privé	X Les Villages Vovéens 12km
Collège Public	X Les Villages Vovéens 12km
Collège Privé	X Auneau-Bleury-Saint-Symphorien 14km
Lycée Public	X Sours 16km
Lycée Privé	X Chartres 22km

Sources : Base Sirene des entreprises et de leurs établissements selon les dernières parutions officielles de 2025 portant sur l'année 2024 ([data.gouv](#)). Liste, localisation et tarifs des professionnels de santé selon les dernières parutions officielles de 2025 portant sur l'année 2024 ([opendatasoft](#)) et FINISS Extraction du Fichier des établissements selon les dernières parutions officielles de 2025 portant sur

l'année 2024 ([data.gouv](https://data.gouv.fr)). Adresse et géolocalisation des établissements d'enseignement du premier et second degrés selon les dernières parutions officielles de 2025 portant sur l'année 2024 ([data.education.gouv](https://data.education.gouv.fr))

bien-dans-ma-ville.fr

Villes autour de Réclainville

Ville	Habitants	Superficie	Pop densité	Pop active	Taux chômage	Revenu moyen	Prix immobilier
Ouarville	548	20 km ²	27 h/km ²	50.9%	6%	22 830 €/an	1 603 €/m ²
Boisville-la-Saint-Père	719	24 km ²	30 h/km ²	50.8%	4.9%	23 350 €/an	1 282 €/m ²
Louville-la-Chenard	245	19 km ²	13 h/km ²	50.6%	2%	25 430 €/an	1 624 €/m ²
Santeuil	324	9 km ²	36 h/km ²	51.2%	4.6%	24 170 €/an	1 460 €/m ²
Moutiers	246	21 km ²	12 h/km ²	46.7%	3.7%	22 940 €/an	1 319 €/m ²
Allonnes	321	10 km ²	32 h/km ²	54.5%	5%	23 830 €/an	806 €/m ²
Moinville-la-Jeulin (1 avis)	159	6 km ²	27 h/km ²	57.2%	3.8%	25 090 €/an	1 520 €/m ²
Gouillons	335	12 km ²	28 h/km ²	52.5%	3.3%	23 310 €/an	1 574 €/m ²
Prasville	451	16 km ²	28 h/km ²	46.6%	3.1%	23 390 €/an	1 383 €/m ²
Mondonville-Saint-Jean	96	5 km ²	19 h/km ²	45.8%	2.1%	NC	1 382 €/m ²
Denonville (4 avis)	798	12 km ²	67 h/km ²	52.4%	4.5%	25 800 €/an	1 753 €/m ²
Voise	245	10 km ²	25 h/km ²	65.3%	2%	24 050 €/an	1 943 €/m ²
Levesville-la-Chenard	229	13 km ²	18 h/km ²	41%	2.2%	21 510 €/an	1 727 €/m ²
Morainville	18	3 km ²	6 h/km ²	44.4%	11.1%	NC	NC
Beauvilliers	340	23 km ²	15 h/km ²	55.9%	4.7%	23 690 €/an	1 037 €/m ²

bien-dans-ma-ville.fr



Vous aimez votre ville ? Notez-la !

Et faites-nous part de vos remarques constructives



Avec

BIEN dans ma **VILLE** 