



Version web

# Ville de Rebreuve- Ranchicourt

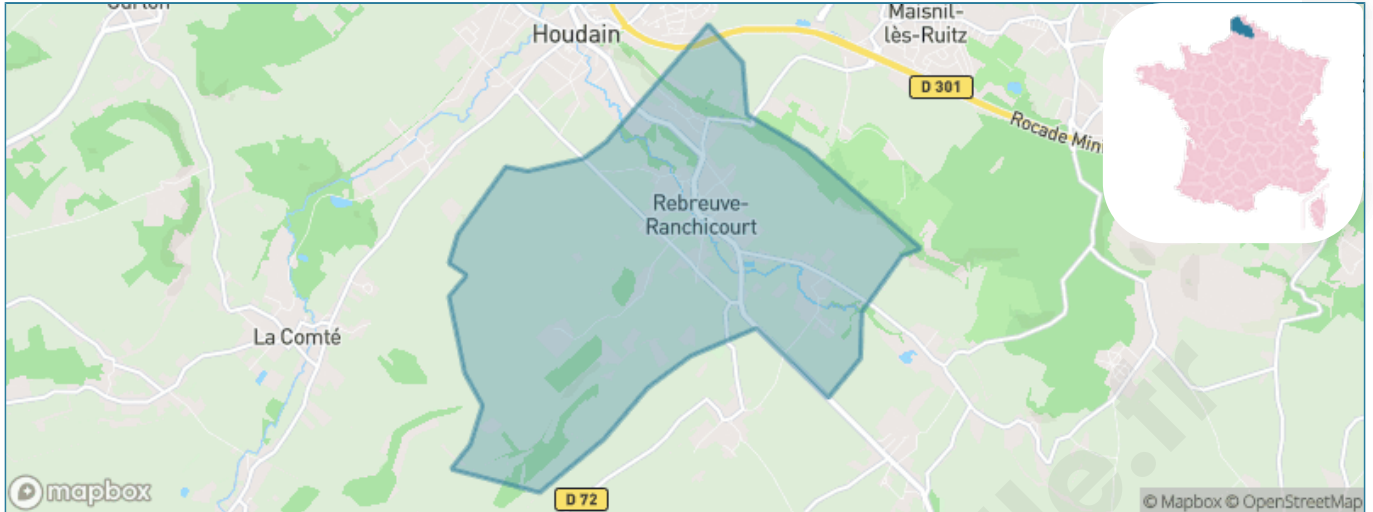
Présenté par

**BIEN** dans  
ma **VILLE** 

# Sommaire

Situation géographique .....	3
Statistiques sur la population .....	4
Evolution du nombre d'habitants .....	4
Tranche d'âge .....	5
0-14 ans .....	5
15-29 ans .....	5
30-44 ans .....	5
45-59 ans .....	5
60-74 ans .....	5
75-89 ans .....	5
90 ans et + .....	5
Activité professionnelle .....	5
Agriculteurs .....	5
Artisans, Commerçants .....	5
Cadres et sup. ....	5
Professions intermédiaires .....	5
Employé .....	5
Ouvrier .....	5
Retraité .....	5
Autres .....	5
Niveau de diplôme .....	6
Sans diplôme ou CEP .....	6
Brevet, BEPC, DNB .....	6
CAP-BEP ou équivalent .....	6
BAC ou équivalent .....	6
BAC+2 .....	6
BAC+3 ou +4 .....	6
BAC+5 ou plus .....	6
Composition des ménages .....	6
Couple sans enfant .....	6
Couple avec enfant(s) .....	6
Famille monoparentale .....	6
Colocation / Autre .....	6
Personnes seules .....	6
Profil électoraux .....	7
Premier tour .....	7
Sécurité .....	8
Evolution du nombre d'infractions .....	8
Pour comparer .....	9
Services à la population .....	10
Commerce .....	10
Éducation .....	10
Villes autour de Rebreuve-Ranchicourt .....	12
Avis sur la ville de Rebreuve-Ranchicourt .....	13
Moyenne par critère .....	13
Villes autour de Rebreuve-Ranchicourt .....	13
Répartition des avis par note .....	13
Répartition des avis par note .....	13

# Situation géographique



## i Informations clés

- **Région** : Hauts-de-France
- **Département** : Pas-de-Calais
- **Code postal** : 62150
- **Superficie** : 10 km<sup>2</sup>



# Statistiques sur la population



Nombre d'habitants

**1 071**



Age moyen

**44 ans**



Pop active

**47.3%**



Taux chômage

**4%**



Pop densité

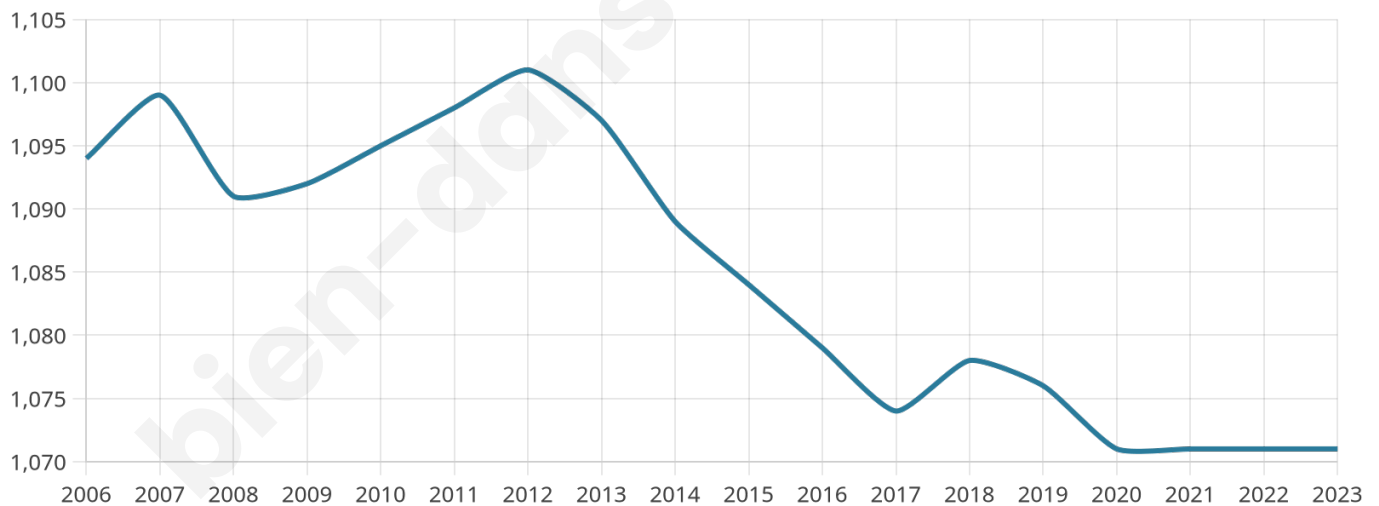
**107 h/km<sup>2</sup>**



Revenu moyen

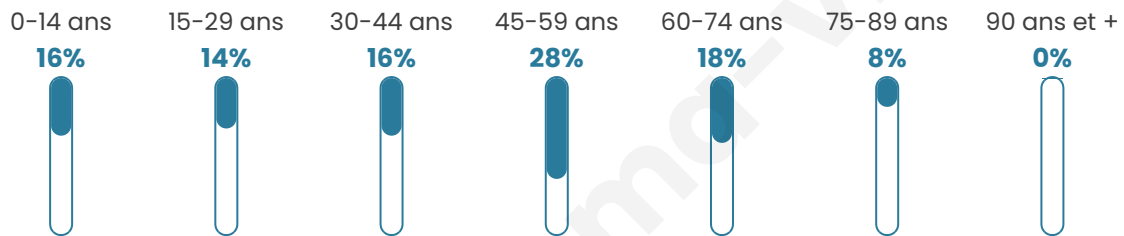
**26 320 €/an**

## Evolution du nombre d'habitants

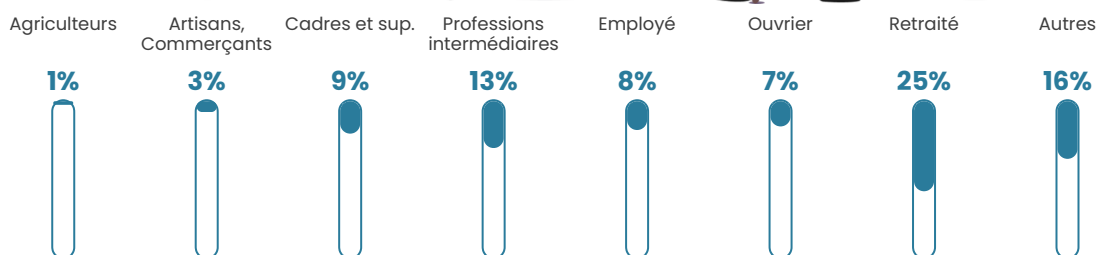


Sources : Institut national de la statistique et des études économiques (insee) selon Les dernières parutions officielles de 2024 portant sur les années 2020, 2021 et 2022.

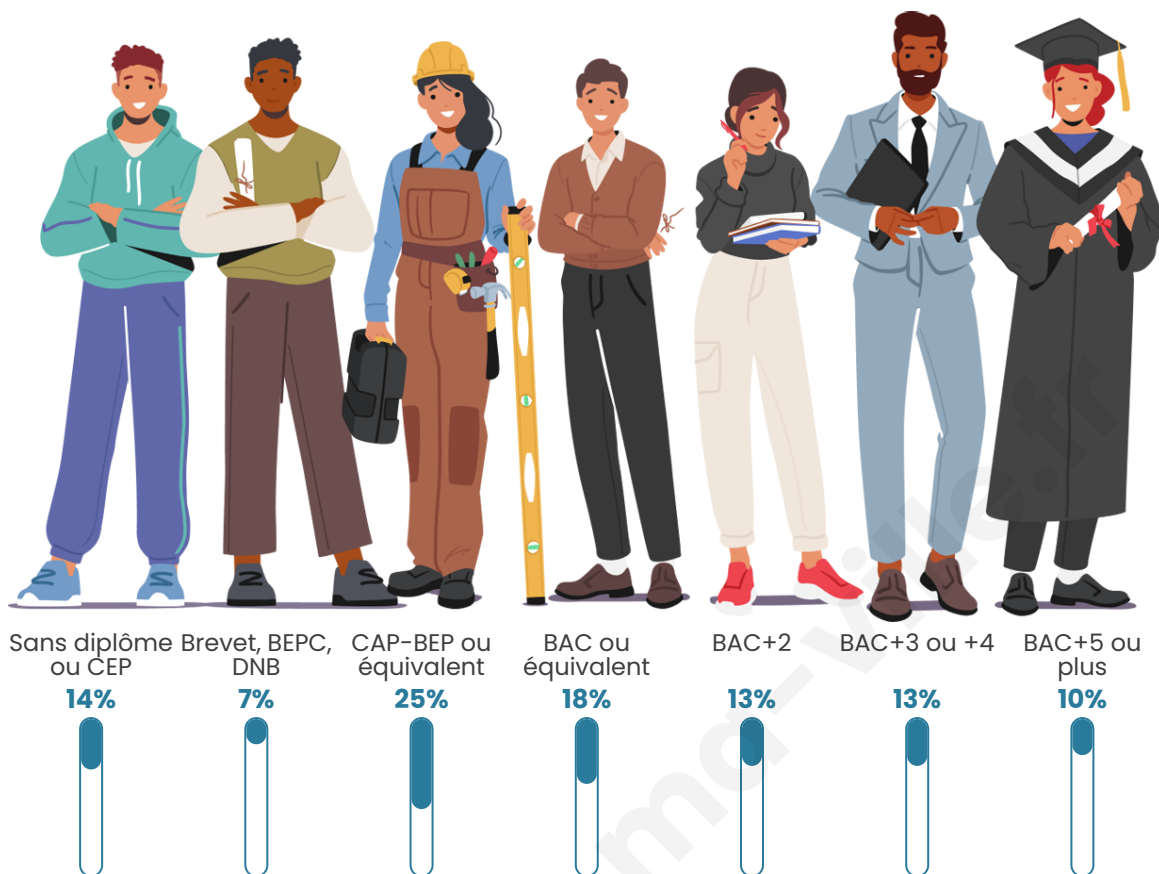
## Tranche d'âge



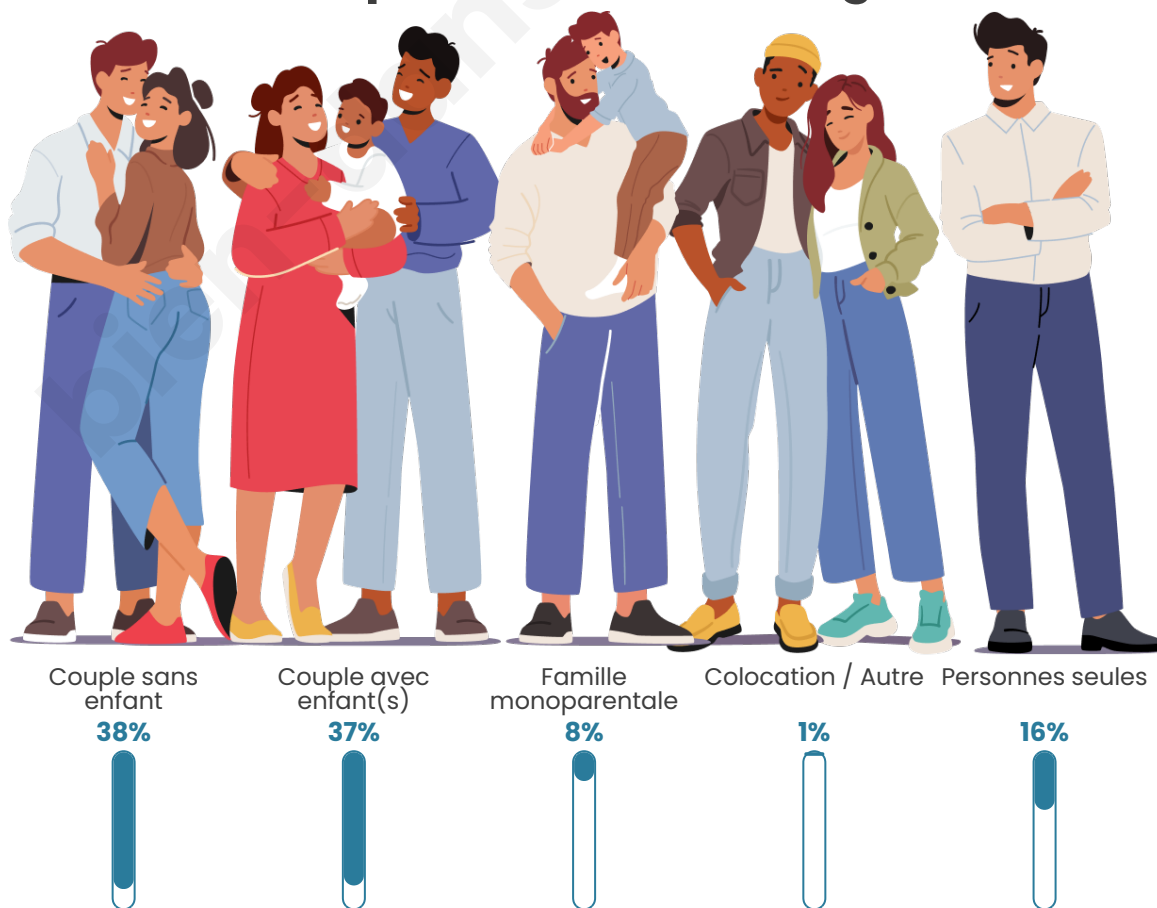
## Activité professionnelle



## Niveau de diplôme




## Composition des ménages



# Profils électoraux



## Premier tour

	Emmanuel MACRON	32.24 %
	Marine LE PEN	29.26 %
	Jean-Luc MÉLENCHON	12.93 %
	Éric ZEMMOUR	8.10 %
	Yannick JADOT	3.55 %
	Jean LASSALLE	2.98 %
	Valérie PÉCRESE	2.70 %
	Fabien ROUSSEL	2.56 %
	Nicolas DUPONT- AIGNAN	2.56 %
	Anne HIDALGO	1.70 %
	Nathalie ARTHAUD	0.85 %
	Philippe POUTOU	0.57 %

### 931 inscrits

Participation : 78.63%  
Votes blancs : 3.14%  
Votes nuls : 0.68%

## Second tour

	Emmanuel MACRON	50,84 %
	Marine LE PEN	49,16 %

### 933 inscrits

Participation : 82.85%  
Votes blancs : 5.17%  
Votes nuls : 2.46%

# Sécurité



Agressions physiques / sexuelles

0



Cambriolages

0



Vols / dégradations

0



Stupéfiants

0

## Evolution du nombre d'infractions



## Pour comparer

(en proportion du nombre d'habitants)



Sources : Bases statistiques communale, départementale et régionale de la délinquance enregistrée par la police et la gendarmerie nationales selon les dernières parutions officielles de 2025 portant sur l'année 2024 ([data.gouv](https://data.gouv.fr)).

Agressions physiques / sexuelles : Violences sexuelles, coups et blessures volontaires intrafamiliaux, coups et blessures volontaires, autres coups, blessures volontaires et vols violents sans arme.

Cambriolages : Cambriolages de logements.

Vols : Vols avec armes, vols d'accessoires sur véhicules, vols dans les véhicules, vols de véhicules, vols sans violence contre des personnes, destructions, dégradations volontaires et escroqueries.

Stupéfiants : Trafic de stupéfiants dont (AFD) et usage de stupéfiants.

# Services à la population



## Commerce

Hypermarché	X <a href="#">Bruay-la-Buissière</a> 7km
Supermarché	X <a href="#">Houdain</a> 2km
Superette	X <a href="#">Haillicourt</a> 3km
Boulangerie	X <a href="#">Houdain</a> 2km
Boucherie	X <a href="#">Houdain</a> 2km
Restaurant	X <a href="#">Houdain</a> 2km
Garage	<b>1</b>
Station-service	X <a href="#">Houdain</a> 2km
Banque	X <a href="#">Houdain</a> 2km
La poste	X <a href="#">Houdain</a> 2km
Coiffeur	<b>1</b>
Tabac	X <a href="#">Bruay-la-Buissière</a> 4km
Bars / discothèque	<b>1</b>
Bibliothèque	X <a href="#">Savy-Berlette</a> 9km
Cinéma	X <a href="#">Bruay-la-Buissière</a> 5km
Vétérinaire	<b>5</b>



## Santé

Pharmacie	X <a href="#">Houdain</a> 2km
Hôpital	X <a href="#">Bruay-la-Buissière</a> 5km
Laboratoire d'analyses médicales	X <a href="#">Bruay-la-Buissière</a> 5km
Etablissement pour handicapé	X <a href="#">Bruay-la-Buissière</a> 4km
EHPA	X <a href="#">Maisnil-lès-Ruitz</a> 3km
Médecin	X <a href="#">Houdain</a> 2km
Dentiste	X <a href="#">Houdain</a> 2km
Chirurgien	X <a href="#">Bruay-la-Buissière</a> 4km
Dermatologue	X <a href="#">Bruay-la-Buissière</a> 5km
Anesthésiste	X <a href="#">Barlin</a> 5km
Gastro-entérologue	X <a href="#">Bruay-la-Buissière</a> 4km
Gynécologue	X <a href="#">Bruay-la-Buissière</a> 5km
Cancérologue	X <a href="#">Lens</a> 19km
Neurologue	X <a href="#">Béthune</a> 11km
Ophthalmologue	X <a href="#">Bruay-la-Buissière</a> 6km
ORL	X <a href="#">Verquigneul</a> 11km
Cardiologue	X <a href="#">Bruay-la-Buissière</a> 5km
Pédiatre	X <a href="#">Arras</a> 20km
Pneumologue	X <a href="#">Béthune</a> 11km
Psychologue	X <a href="#">Gouy-Servins</a> 8km
Radiologue	X <a href="#">Bruay-la-Buissière</a> 4km
Rhumatologue	X <a href="#">Bruay-la-Buissière</a> 5km
Sage-femme	X <a href="#">Maisnil-lès-Ruitz</a> 3km



## Éducation

Crèche	<b>1</b>
Ecole maternelle Public	X <a href="#">Houdain</a> 3km
Ecole maternelle Privé	X <a href="#">Genech</a> 48km
Ecole primaire Public	<b>1</b>
Ecole primaire Privé	X <a href="#">Bouvigny-Boyeffles</a> 8km
Collège Public	X <a href="#">Houdain</a> 3km
Collège Privé	X <a href="#">Bouvigny-Boyeffles</a> 8km
Lycée Public	X <a href="#">Bruay-la-Buissière</a> 5km
Lycée Privé	X <a href="#">Bruay-la-Buissière</a> 6km

Sources : Base Sirene des entreprises et de leurs établissements selon les dernières parutions officielles de 2025 portant sur l'année 2024 ([data.gouv](#)). Liste, localisation et tarifs des professionnels de santé selon les dernières parutions officielles de 2025 portant sur l'année

2024 ([opendatasoft](#)) et FINISS Extraction du Fichier des établissements selon les dernières parutions officielles de 2025 portant sur l'année 2024 ([data.gouv](#)). Adresse et géolocalisation des établissements d'enseignement du premier et second degrés selon les dernières parutions officielles de 2025 portant sur l'année 2024 ([data.education.gouv](#))

bien-dans-ma-ville.fr

## Villes autour de Rebreuve-Ranchicourt

Ville	Habitants	Superficie	Pop densité	Pop active	Taux chômage	Revenu moyen	Prix immobilier
Houdain (8 avis)	6 945	6 km <sup>2</sup>	1 158 h/km <sup>2</sup>	41%	8%	18 850 €/an	1 233 €/m <sup>2</sup>
Hermin	206	4 km <sup>2</sup>	52 h/km <sup>2</sup>	50.5%	1.5%	24 590 €/an	1 145 €/m <sup>2</sup>
Maisnil-lès-Ruitz	1 678	5 km <sup>2</sup>	336 h/km <sup>2</sup>	50.2%	4%	21 680 €/an	1 496 €/m <sup>2</sup>
Gauchin-Légal (1 avis)	296	6 km <sup>2</sup>	49 h/km <sup>2</sup>	51.4%	3.4%	23 260 €/an	1 308 €/m <sup>2</sup>
Beugin	460	5 km <sup>2</sup>	92 h/km <sup>2</sup>	46.5%	3.9%	24 430 €/an	1 609 €/m <sup>2</sup>
Haillicourt (4 avis)	5 064	4 km <sup>2</sup>	1 266 h/km <sup>2</sup>	41.3%	7.8%	18 570 €/an	1 233 €/m <sup>2</sup>
Ruitz	1 478	5 km <sup>2</sup>	296 h/km <sup>2</sup>	48%	4.1%	23 380 €/an	1 186 €/m <sup>2</sup>
Fresnicourt-le-Dolmen	791	8 km <sup>2</sup>	99 h/km <sup>2</sup>	50.4%	3.8%	23 420 €/an	981 €/m <sup>2</sup>
La Comté	879	6 km <sup>2</sup>	147 h/km <sup>2</sup>	50.2%	4.8%	23 570 €/an	1 426 €/m <sup>2</sup>
Caucourt	331	5 km <sup>2</sup>	66 h/km <sup>2</sup>	50.8%	3.3%	24 960 €/an	1 502 €/m <sup>2</sup>
Barlin (7 avis)	7 331	6 km <sup>2</sup>	1 222 h/km <sup>2</sup>	42.4%	8.7%	18 230 €/an	1 332 €/m <sup>2</sup>
Fréwillers	239	5 km <sup>2</sup>	48 h/km <sup>2</sup>	52.7%	4.2%	20 040 €/an	1 037 €/m <sup>2</sup>
Bruay-la-Buissière (18 avis)	21 424	16 km <sup>2</sup>	1 339 h/km <sup>2</sup>	43%	10.2%	17 350 €/an	1 137 €/m <sup>2</sup>
Divion (4 avis)	6 766	11 km <sup>2</sup>	615 h/km <sup>2</sup>	42.6%	8%	17 560 €/an	1 282 €/m <sup>2</sup>
Ourton (2 avis)	719	5 km <sup>2</sup>	144 h/km <sup>2</sup>	46.2%	6%	21 080 €/an	721 €/m <sup>2</sup>

# Avis sur la ville de Rebreuve-Ranchicourt



## Moyenne par critère



## Villes autour de Rebreuve-Ranchicourt

Ville	Note globale	Sécurité	Éducation	Sport Loisir	Environnement	Vie pratique
Houdain (8 avis)	2.8	3.0	3.8	2.1	2.3	2.8
Hermin	-	-	-	-	-	-
Maisnil-lès-Ruitz	-	-	-	-	-	-
Gauchin-Légal (1 avis)	3.0	<b>4.0</b>	<b>4.0</b>	<b>1.0</b>	<b>4.0</b>	2.0
Beugin	-	-	-	-	-	-
Haillicourt (4 avis)	3.4	3.3	3.5	3.0	3.0	<b>4.3</b>
Ruitz	-	-	-	-	-	-
Fresnicourt-le-Dolmen	-	-	-	-	-	-
La Comté	-	-	-	-	-	-
Caucourt	-	-	-	-	-	-
Barlin (7 avis)	3.7	<b>4.1</b>	3.7	3.7	3.4	3.4
Fréwillers	-	-	-	-	-	-
Bruay-la-Buissière (18 avis)	3.4	3.2	3.7	3.6	3.2	3.1
Divion (4 avis)	2.9	2.8	3.3	2.8	3.0	2.8
Ourton (2 avis)	3.0	3.0	3.0	3.0	3.0	3.0



# Vous aimez votre ville ? Notez-la !

Et faites-nous part de vos remarques constructives



Avec

**BIEN** dans ma **VILLE** 