



Version web

# Ville de Rebourguil

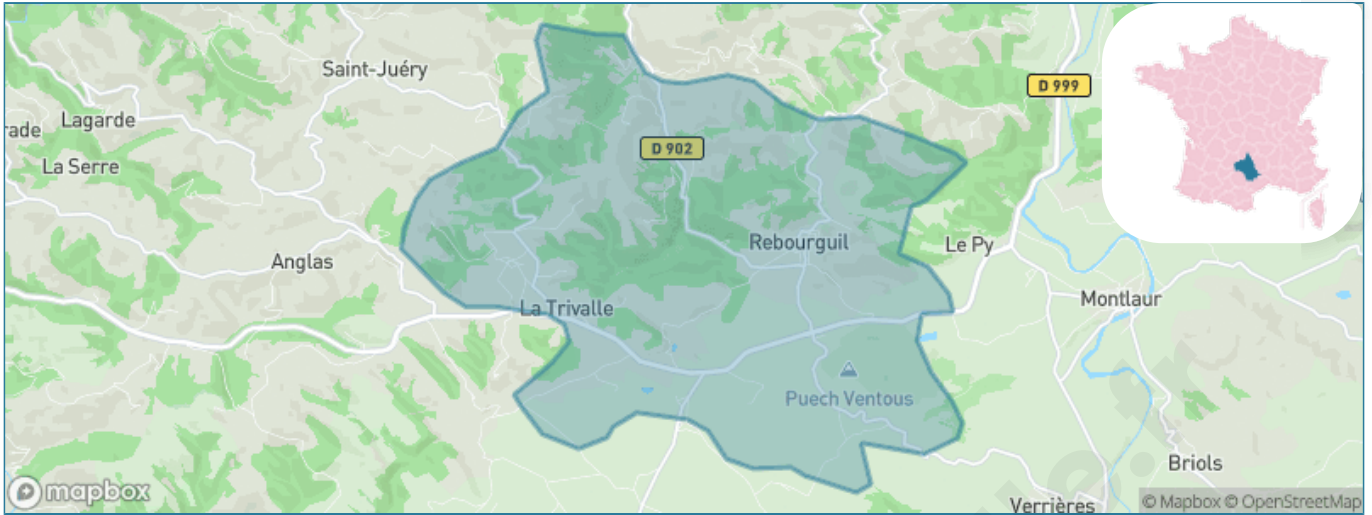
Présenté par

**BIEN** dans  
ma **VILLE** 

# Sommaire

Situation géographique .....	3
Statistiques sur la population .....	4
Evolution du nombre d'habitants .....	4
Tranche d'âge .....	5
0-14 ans .....	5
15-29 ans .....	5
30-44 ans .....	5
45-59 ans .....	5
60-74 ans .....	5
75-89 ans .....	5
90 ans et + .....	5
Activité professionnelle .....	5
Agriculteurs .....	5
Artisans, Commerçants .....	5
Cadres et sup. ....	5
Professions intermédiaires .....	5
Employé .....	5
Ouvrier .....	5
Retraité .....	5
Autres .....	5
Niveau de diplôme .....	6
Sans diplôme ou CEP .....	6
Brevet, BEPC, DNB .....	6
CAP-BEP ou équivalent .....	6
BAC ou équivalent .....	6
BAC+2 .....	6
BAC+3 ou +4 .....	6
BAC+5 ou plus .....	6
Composition des ménages .....	6
Couple sans enfant .....	6
Couple avec enfant(s) .....	6
Famille monoparentale .....	6
Colocation / Autre .....	6
Personnes seules .....	6
Profils électoraux .....	7
Premier tour .....	7
Sécurité .....	8
Evolution du nombre d'infractions .....	8
Pour comparer .....	9
Services à la population .....	10
Commerce .....	10
Éducation .....	10
Villes autour de Rebourguil .....	12

# Situation géographique



## i Informations clés

- **Région** : Occitanie
- **Département** : Aveyron
- **Code postal** : 12400
- **Superficie** : 35 km<sup>2</sup>



**AVEYRON**



**LE DÉPARTEMENT**

# Statistiques sur la population



Nombre d'habitants

**296**



Age moyen

**44 ans**



Pop active

**43.9%**



Taux chômage

**5.4%**



Pop densité

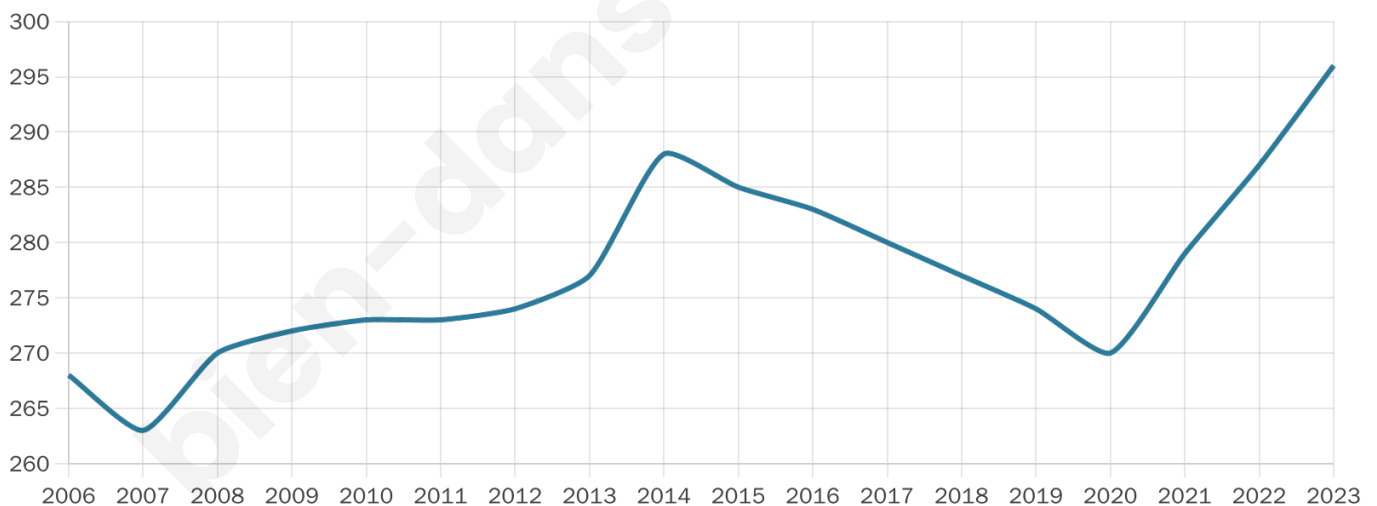
**8 h/km<sup>2</sup>**



Revenu moyen

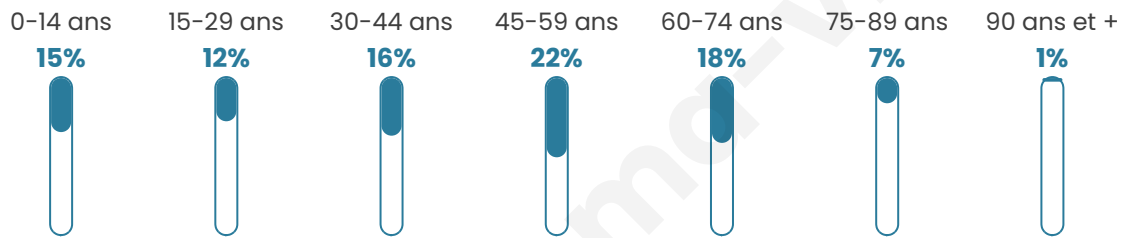
**20 650 €/an**

## Evolution du nombre d'habitants

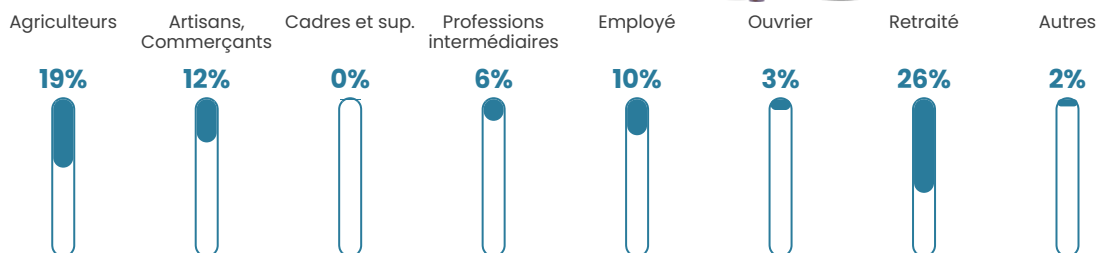


Sources : Institut national de la statistique et des études économiques (insee) selon Les dernières parutions officielles de 2024 portant sur les années 2020, 2021 et 2022.

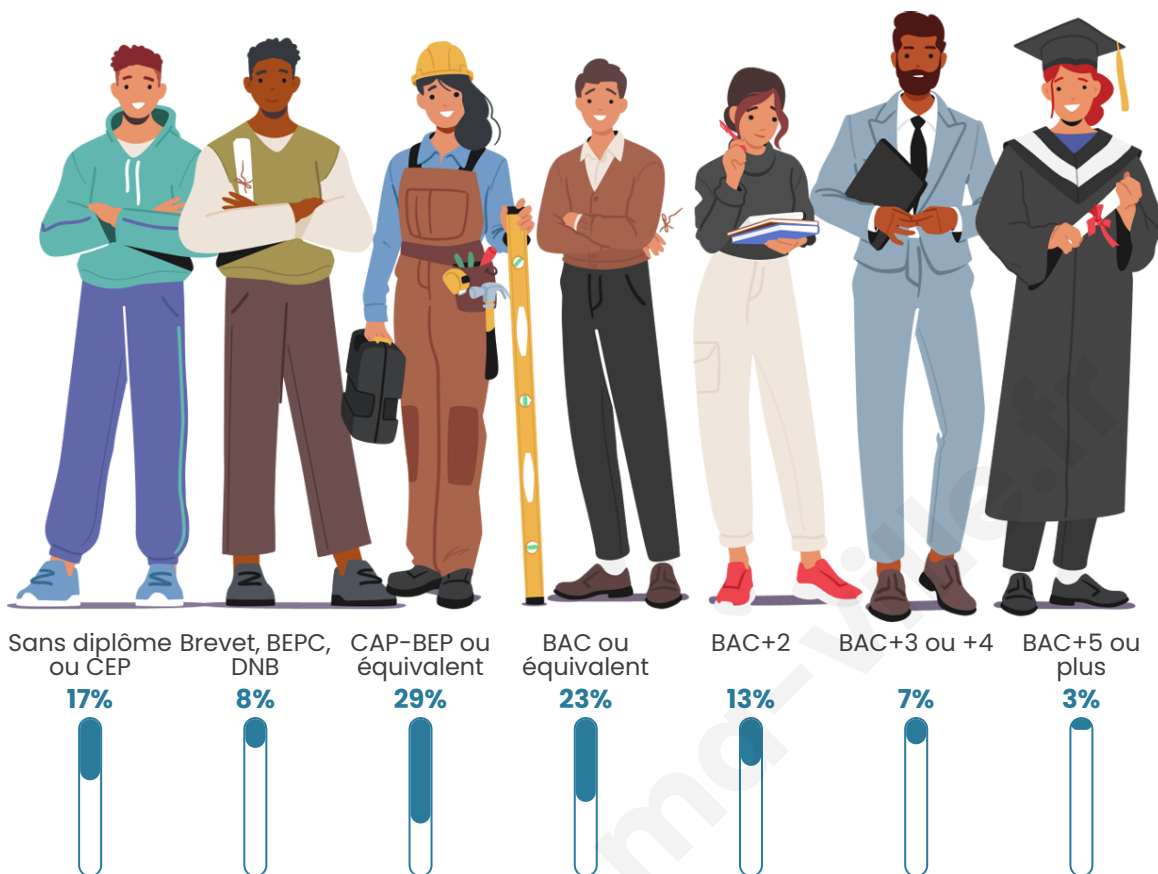
## Tranche d'âge




## Activité professionnelle



## Niveau de diplôme















## Composition des ménages



# Profils électoraux

## Premier tour

	Emmanuel MACRON	26.70 %
	Marine LE PEN	20.42 %
	Jean LASSALLE	15.71 %
	Jean-Luc MÉLENCHON	14.66 %
	Valérie PÉCRESSÉ	8.38 %
	Éric ZEMMOUR	5.76 %
	Anne HIDALGO	3.66 %
	Yannick JADOT	2.62 %
	Nicolas DUPONT- AIGNAN	1.57 %
	Nathalie ARTHAUD	0.52 %
	Fabien ROUSSEL	0.00 %
	Philippe POUTOU	0.00 %



### 230 inscrits

Participation : 86.52%

Votes blancs : 1.51%

Votes nuls : 2.51%

## Second tour

	Emmanuel MACRON	62,43 %
	Marine LE PEN	37,57 %

### 230 inscrits

Participation : 88.7%

Votes blancs : 6.86%

Votes nuls : 4.41%

# Sécurité



Agressions physiques / sexuelles

0



Cambriolages

0



Vols / dégradations

0



Stupéfiants

0

## Evolution du nombre d'infractions



## Pour comparer

(en proportion du nombre d'habitants)



Sources : Bases statistiques communale, départementale et régionale de la délinquance enregistrée par la police et la gendarmerie nationales selon les dernières parutions officielles de 2025 portant sur l'année 2024 ([data.gouv](https://data.gouv.fr)).

Agressions physiques / sexuelles : Violences sexuelles, coups et blessures volontaires intrafamiliaux, coups et blessures volontaires, autres coups, blessures volontaires et vols violents sans arme.

Cambriolages : Cambriolages de logements.

Vols : Vols avec armes, vols d'accessoires sur véhicules, vols dans les véhicules, vols de véhicules, vols sans violence contre des personnes, destructions, dégradations volontaires et escroqueries.

Stupéfiants : Trafic de stupéfiants dont (AFD) et usage de stupéfiants.

# Services à la population



## Commerce

Hypermarché	X <u>Vabres-l'Abbaye</u> 10km
Supermarché	X <u>Camarès</u> 10km
Superette	X <u>Montlaur</u> 5km
Boulangerie	X <u>Belmont-sur-Rance</u> 7km
Boucherie	X <u>Belmont-sur-Rance</u> 9km
Restaurant	1
Garage	1
Station-service	1
Banque	X <u>Belmont-sur-Rance</u> 7km
La poste	X <u>Saint-Affrique</u> 13km
Coiffeur	X <u>Belmont-sur-Rance</u> 7km
Tabac	X <u>Camarès</u> 11km
Bars / discothèque	X <u>Montlaur</u> 5km
Bibliothèque	X <u>Roquefort-sur-Soulzon</u> 21km
Cinéma	X <u>Camarès</u> 11km
Vétérinaire	X <u>Saint-Affrique</u> 13km



## Santé

Pharmacie	X <u>Belmont-sur-Rance</u> 8km
Hôpital	X <u>Saint-Affrique</u> 12km
Laboratoire d'analyses médicales	X <u>Saint-Affrique</u> 13km
Etablissement pour handicapé	X <u>Belmont-sur-Rance</u> 7km
EHPA	X <u>Belmont-sur-Rance</u> 7km
Médecin	X <u>Camarès</u> 11km
Dentiste	X <u>Saint-Affrique</u> 13km
Chirurgien	X <u>Saint-Affrique</u> 13km
Dermatologue	X <u>Millau</u> 35km
Anesthésiste	X <u>Pégairolles-de-l'Escalette</u> 46km
Gastro-entérologue	X <u>Saint-Affrique</u> 12km
Gynécologue	X <u>Millau</u> 34km
Cancérologue	X <u>Castres</u> 51km
Neurologue	X <u>Millau</u> 36km
Ophtalmologue	X <u>Lamalou-les-Bains</u> 41km
ORL	X <u>Millau</u> 35km
Cardiologue	X <u>Creissels</u> 32km
Pédiatre	X <u>Millau</u> 35km
Pneumologue	X <u>Bédarieux</u> 43km
Psychologue	X <u>Millau</u> 35km
Radiologue	X <u>Millau</u> 33km
Rhumatologue	X <u>Saint-Affrique</u> 13km
Sage-femme	X <u>Saint-Affrique</u> 12km



## Éducation

Crèche	X <u>Montlaur</u> 5km
Ecole maternelle Public	X <u>Saint-Affrique</u> 13km
Ecole maternelle Privé	X <u>Espalion</u> 71km
Ecole primaire Public	1
Ecole primaire Privé	X <u>Belmont-sur-Rance</u> 7km
Collège Public	X <u>Saint-Affrique</u> 13km
Collège Privé	X <u>Belmont-sur-Rance</u> 7km
Lycée Public	X <u>Saint-Affrique</u> 11km
Lycée Privé	X <u>Saint-Affrique</u> 13km

([data.gouv](#)). Liste, localisation et tarifs des professionnels de santé selon les dernières parutions officielles de 2025 portant sur l'année 2024 ([opendatasoft](#)) et FINISS Extraction du Fichier des établissements selon les dernières parutions officielles de 2025 portant sur l'année 2024 ([data.gouv](#)). Adresse et géolocalisation des établissements d'enseignement du premier et second degrés selon les dernières parutions officielles de 2025 portant sur l'année 2024 ([data.education.gouv](#))

bien-dans-ma-ville.fr

## Villes autour de Rebourguil

Ville	Habitants	Superficie	Pop densité	Pop active	Taux chômage	Revenu moyen	Prix immobilier
Montlaur	663	41 km <sup>2</sup>	16 h/km <sup>2</sup>	44%	3.6%	20 940 €/an	420 €/m <sup>2</sup>
Saint-Juéry	256	29 km <sup>2</sup>	9 h/km <sup>2</sup>	50.8%	9.4%	19 680 €/an	1 253 €/m <sup>2</sup>
Saint-Juéry (4 avis)	6 564	9 km <sup>2</sup>	729 h/km <sup>2</sup>	42.1%	5.9%	20 770 €/an	1 639 €/m <sup>2</sup>
La Serre	124	18 km <sup>2</sup>	7 h/km <sup>2</sup>	48.4%	3.2%	19 910 €/an	450 €/m <sup>2</sup>
Belmont-sur-Rance	1 001	44 km <sup>2</sup>	23 h/km <sup>2</sup>	39%	2.3%	20 720 €/an	1 578 €/m <sup>2</sup>
Calmels-et-le-Viala (1 avis)	182	23 km <sup>2</sup>	8 h/km <sup>2</sup>	53.3%	5.5%	21 860 €/an	1 215 €/m <sup>2</sup>
Vabres-l'Abbaye (1 avis)	1 205	41 km <sup>2</sup>	29 h/km <sup>2</sup>	44.7%	3.2%	22 950 €/an	1 055 €/m <sup>2</sup>
Mounes-Prohencoux	193	37 km <sup>2</sup>	5 h/km <sup>2</sup>	46.1%	3.6%	17 520 €/an	1 231 €/m <sup>2</sup>
Saint-Izaire	314	34 km <sup>2</sup>	9 h/km <sup>2</sup>	38.2%	5.1%	19 010 €/an	923 €/m <sup>2</sup>
Camarès (2 avis)	1 030	41 km <sup>2</sup>	25 h/km <sup>2</sup>	43%	5.4%	20 760 €/an	1 449 €/m <sup>2</sup>
Saint-Sever-du-Moustier	179	26 km <sup>2</sup>	7 h/km <sup>2</sup>	44.7%	5%	17 390 €/an	1 387 €/m <sup>2</sup>
Pousthomy	212	17 km <sup>2</sup>	12 h/km <sup>2</sup>	43.9%	3.8%	18 490 €/an	787 €/m <sup>2</sup>
Saint-Affrique (5 avis)	7 941	111 km <sup>2</sup>	72 h/km <sup>2</sup>	43.2%	5%	21 480 €/an	1 604 €/m <sup>2</sup>
Murasson	204	40 km <sup>2</sup>	5 h/km <sup>2</sup>	46.1%	3.9%	19 490 €/an	721 €/m <sup>2</sup>
Montclar (1 avis)	133	12 km <sup>2</sup>	11 h/km <sup>2</sup>	40.6%	4.5%	18 440 €/an	1 087 €/m <sup>2</sup>

bien-dans-ma-ville.fr



# **Vous aimez votre ville ? Notez-la !**

Et faites-nous part de vos remarques constructives



Avec

**BIEN** dans ma **VILLE** 