



Version web

# Ville de Raze

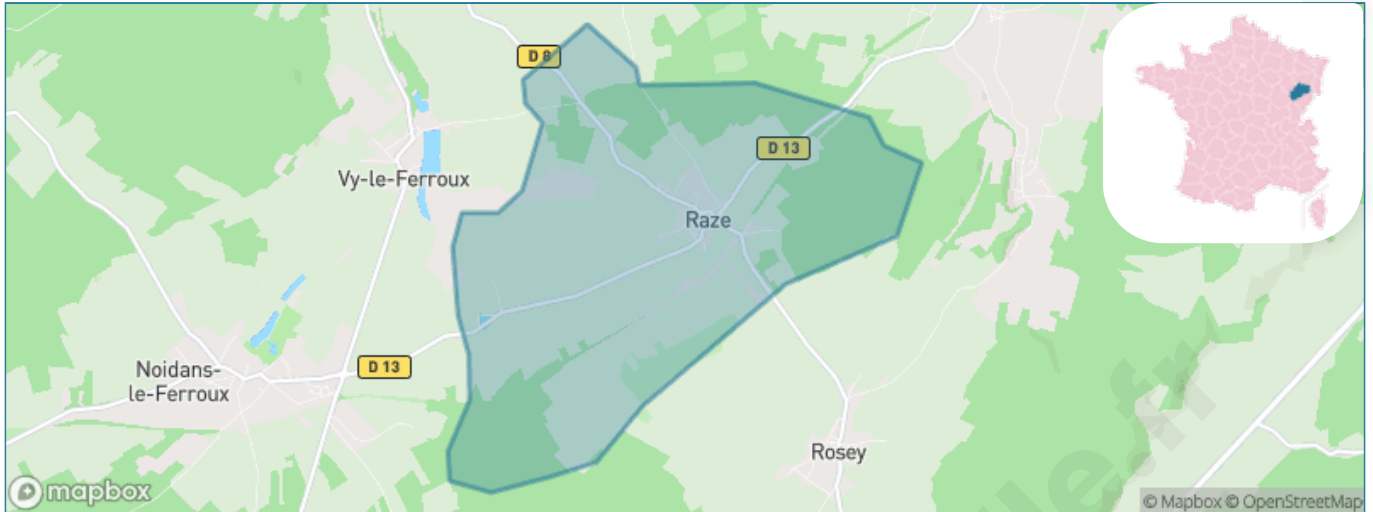
Présenté par

**BIEN** dans  
ma **VILLE** 

# Sommaire

Situation géographique .....	3
Statistiques sur la population .....	4
Evolution du nombre d'habitants .....	4
Tranche d'âge .....	5
0-14 ans .....	5
15-29 ans .....	5
30-44 ans .....	5
45-59 ans .....	5
60-74 ans .....	5
75-89 ans .....	5
90 ans et + .....	5
Activité professionnelle .....	5
Agriculteurs .....	5
Artisans, Commerçants .....	5
Cadres et sup. ....	5
Professions intermédiaires .....	5
Employé .....	5
Ouvrier .....	5
Retraité .....	5
Autres .....	5
Niveau de diplôme .....	6
Sans diplôme ou CEP .....	6
Brevet, BEPC, DNB .....	6
CAP-BEP ou équivalent .....	6
BAC ou équivalent .....	6
BAC+2 .....	6
BAC+3 ou +4 .....	6
BAC+5 ou plus .....	6
Composition des ménages .....	6
Couple sans enfant .....	6
Couple avec enfant(s) .....	6
Famille monoparentale .....	6
Colocation / Autre .....	6
Personnes seules .....	6
Profils électoraux .....	7
Premier tour .....	7
Sécurité .....	8
Evolution du nombre d'infractions .....	8
Pour comparer .....	9
Services à la population .....	10
Commerce .....	10
Éducation .....	10
Villes autour de Raze .....	12

# Situation géographique



## i Informations clés

- **Région** : Bourgogne-Franche-Comté
- **Département** : Haute-Saône
- **Code postal** : 70000
- **Superficie** : 10 km<sup>2</sup>

**RÉGION**  
**BOURGOGNE**  
**FRANCHE**  
**COMTE**



# Statistiques sur la population



Nombre d'habitants

**381**



Age moyen

**41 ans**



Pop active

**44.6%**



Taux chômage

**5%**



Pop densité

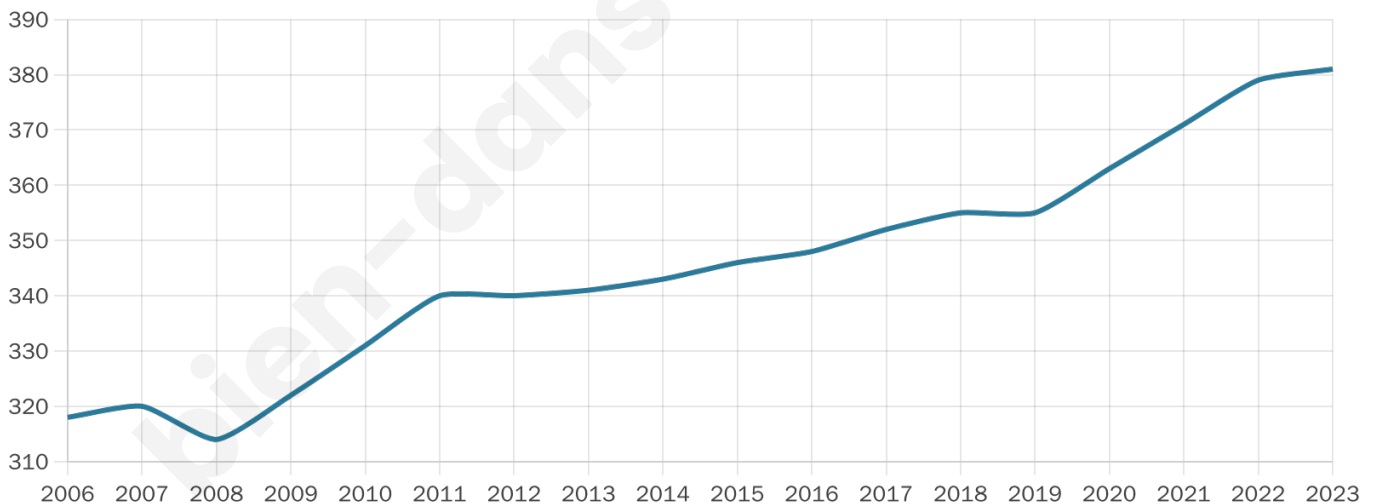
**38 h/km<sup>2</sup>**



Revenu moyen

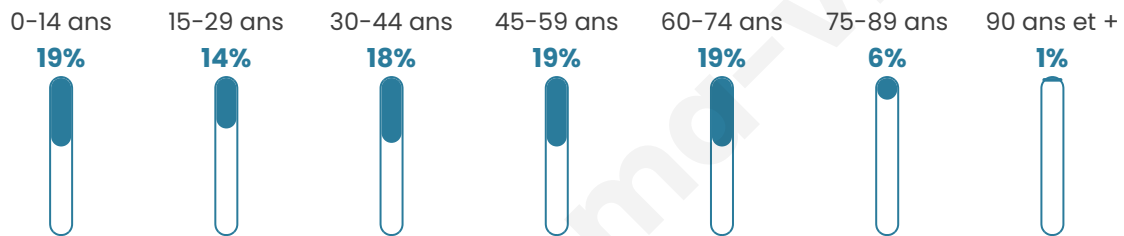
**22 070 €/an**

## Evolution du nombre d'habitants

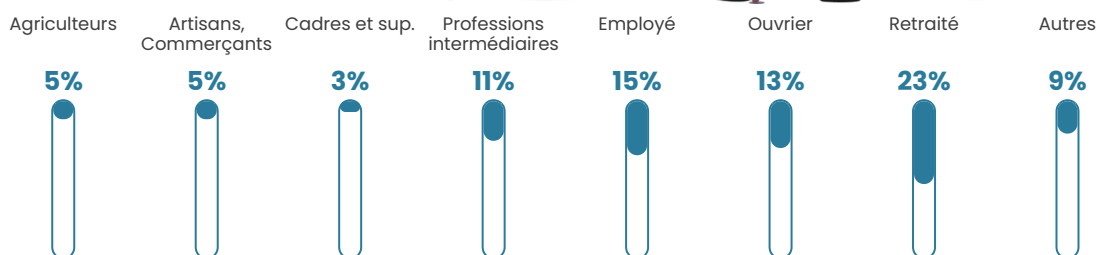


Sources : Institut national de la statistique et des études économiques (insee) selon Les dernières parutions officielles de 2024 portant sur les années 2020, 2021 et 2022.

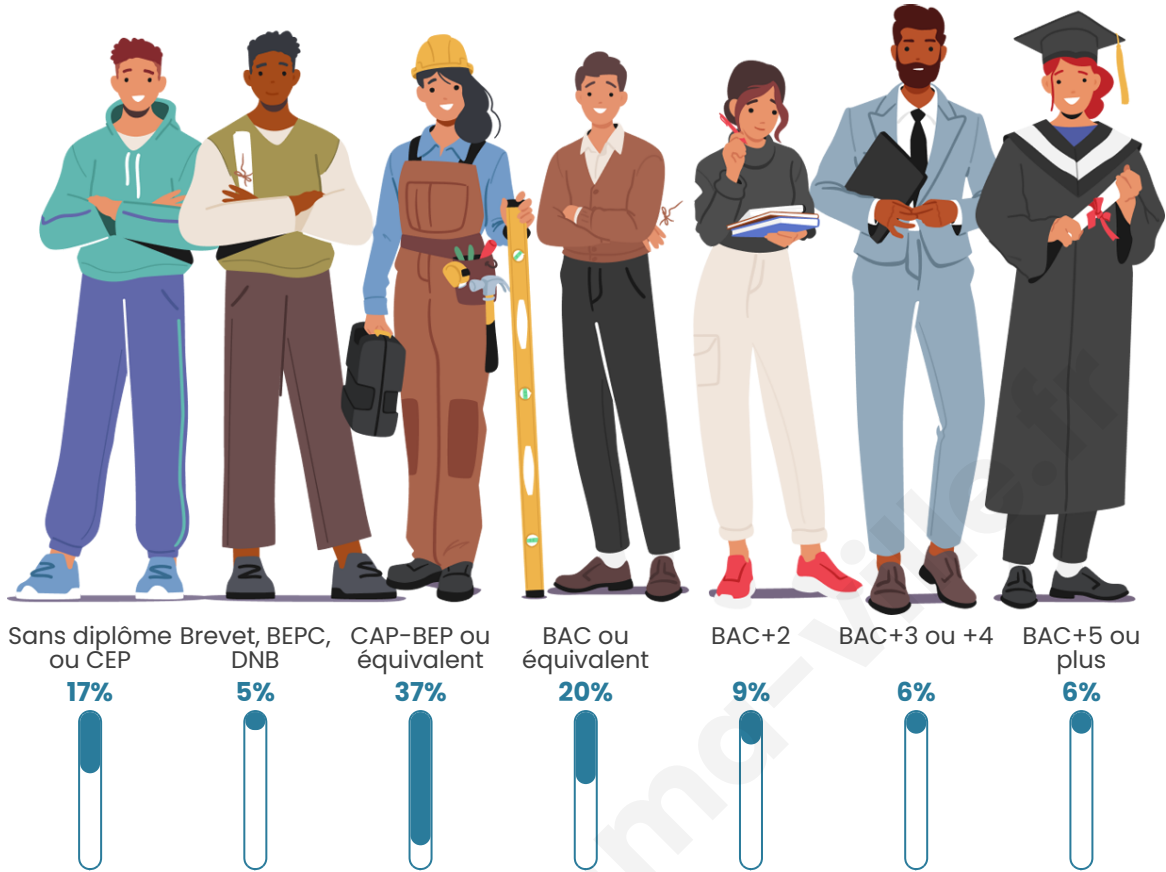
## Tranche d'âge




## Activité professionnelle



## Niveau de diplôme



## Composition des ménages



# Profils électoraux

## Premier tour

	Marine LE PEN	36.18 %
	Emmanuel MACRON	17.89 %
	Jean-Luc MÉLENCHON	11.79 %
	Valérie PÉCRESSE	8.54 %
	Éric ZEMMOUR	7.72 %
	Jean LASSALLE	4.47 %
	Nicolas DUPONT-AIGNAN	4.47 %
	Fabien ROUSSEL	3.66 %
	Yannick JADOT	2.85 %
	Philippe POUTOU	1.22 %
	Nathalie ARTHAUD	0.81 %
	Anne HIDALGO	0.41 %



### 304 inscrits

Participation : 83.88%

Votes blancs : 1.96%

Votes nuls : 1.57%

## Second tour

	Emmanuel MACRON	39,22 %
	Marine LE PEN	60,78 %

### 304 inscrits

Participation : 82.24%

Votes blancs : 4%

Votes nuls : 3.2%

# Sécurité



Agressions physiques / sexuelles

0



Cambriolages

0



Vols / dégradations

0



Stupéfiants

0

## Evolution du nombre d'infractions



## Pour comparer

(en proportion du nombre d'habitants)



Sources : Bases statistiques communale, départementale et régionale de la délinquance enregistrée par la police et la gendarmerie nationales selon les dernières parutions officielles de 2025 portant sur l'année 2024 ([data.gouv](https://data.gouv.fr)).

Agressions physiques / sexuelles : Violences sexuelles, coups et blessures volontaires intrafamiliaux, coups et blessures volontaires, autres coups, blessures volontaires et vols violents sans arme.

Cambriolages : Cambriolages de logements.

Vols : Vols avec armes, vols d'accessoires sur véhicules, vols dans les véhicules, vols de véhicules, vols sans violence contre des personnes, destructions, dégradations volontaires et escroqueries.

Stupéfiants : Trafic de stupéfiants dont (AFD) et usage de stupéfiants.

# Services à la population



## Commerce

Hypermarché	X <u>Vesoul</u> 12km
Supermarché	X <u>Noidans-lès-Vesoul</u> 9km
Superette	X <u>Noidans-lès-Vesoul</u> 9km
Boulangerie	1
Boucherie	X <u>Vaivre-et-Montoille</u> 8km
Restaurant	X <u>Velle-le-Châtel</u> 3km
Garage	2
Station-service	X <u>Noidans-lès-Vesoul</u> 10km
Banque	X <u>Noidans-lès-Vesoul</u> 10km
La poste	X <u>Chantes</u> 9km
Coiffeur	X <u>Velle-le-Châtel</u> 3km
Tabac	X <u>Vaivre-et-Montoille</u> 8km
Bars / discothèque	X <u>Mailley-et-Chazelot</u> 5km
Bibliothèque	X <u>Clans</u> 3km
Cinéma	X <u>Vesoul</u> 11km
Vétérinaire	X <u>Noidans-lès-Vesoul</u> 9km



## Santé

Pharmacie	X <u>Noidans-le-Ferroux</u> 5km
Hôpital	X <u>Vesoul</u> 11km
Laboratoire d'analyses médicales	X <u>Vesoul</u> 11km
Etablissement pour handicapé	X <u>Noidans-lès-Vesoul</u> 8km
EHPA	X <u>Vaivre-et-Montoille</u> 9km
Médecin	X <u>Noidans-le-Ferroux</u> 5km
Dentiste	X <u>Vaivre-et-Montoille</u> 8km
Chirurgien	X <u>Scey-sur-Saône-et-Saint-Albin</u> 10km
Dermatologue	X <u>Vesoul</u> 12km
Anesthésiste	X <u>Vesoul</u> 11km
Gastro-entérologue	X <u>Vesoul</u> 11km
Gynécologue	X <u>Vesoul</u> 11km
Cancérologue	X 0km
Neurologue	X <u>Besançon</u> 37km
Ophthalmologue	X <u>Luxeuil-les-Bains</u> 37km
ORL	X <u>Vesoul</u> 11km
Cardiologue	X <u>Noidans-lès-Vesoul</u> 9km
Pédiatre	X <u>Luxeuil-les-Bains</u> 38km
Pneumologue	X <u>Luré</u> 38km
Psychologue	X <u>Vesoul</u> 11km
Radiologue	X <u>Vesoul</u> 11km
Rhumatologue	X <u>Vesoul</u> 11km
Sage-femme	X <u>Vesoul</u> 11km



## Éducation

Crèche	1
Ecole maternelle Public	X <u>Noidans-lès-Vesoul</u> 9km
Ecole maternelle Privé	X <u>Lutterbach</u> 97km
Ecole primaire Public	X <u>Traves</u> 5km
Ecole primaire Privé	X <u>Vesoul</u> 12km
Collège Public	X <u>Noidans-lès-Vesoul</u> 9km
Collège Privé	X <u>Vesoul</u> 12km
Lycée Public	X <u>Vesoul</u> 11km
Lycée Privé	X <u>Villersexel</u> 32km

Sources : Base Sirene des entreprises et de leurs établissements selon les dernières parutions officielles de 2025 portant sur l'année 2024 ([data.gouv](#)). Liste, localisation et tarifs des professionnels de santé selon les dernières parutions officielles de 2025 portant sur l'année 2024 ([opendatasoft](#)) et FINESS Extraction du Fichier des établissements selon les dernières parutions officielles de 2025 portant sur l'année 2024 ([data.gouv](#)). Adresse et géolocalisation des établissements d'enseignement du premier et second degrés selon les dernières parutions officielles de 2025 portant sur l'année 2024 ([data.education.gouv](#))

bien-dans-ma-ville.fr

## Villes autour de Raze

Ville	Habitants	Superficie	Pop densité	Pop active	Taux chômage	Revenu moyen	Prix immobilier
Rosey	249	14 km <sup>2</sup>	18 h/km <sup>2</sup>	50.2%	3.6%	22 360 €/an	525 €/m <sup>2</sup>
Clans	109	4 km <sup>2</sup>	27 h/km <sup>2</sup>	45.9%	2.8%	21 760 €/an	717 €/m <sup>2</sup>
Baignes	99	2 km <sup>2</sup>	50 h/km <sup>2</sup>	53.5%	2%	23 810 €/an	972 €/m <sup>2</sup>
Vy-le-Ferroux	163	5 km <sup>2</sup>	33 h/km <sup>2</sup>	49.7%	3.7%	22 560 €/an	1 046 €/m <sup>2</sup>
Velle-le-Châtel	125	3 km <sup>2</sup>	42 h/km <sup>2</sup>	45.6%	4%	21 070 €/an	1 899 €/m <sup>2</sup>
Aroz	144	6 km <sup>2</sup>	24 h/km <sup>2</sup>	44.4%	1.4%	22 850 €/an	958 €/m <sup>2</sup>
Mont-le-Vernois	185	7 km <sup>2</sup>	26 h/km <sup>2</sup>	43.2%	4.3%	22 060 €/an	1 115 €/m <sup>2</sup>
Boursières	58	2 km <sup>2</sup>	29 h/km <sup>2</sup>	55.2%	5.2%	NC	956 €/m <sup>2</sup>
Bucey-lès-Traves	144	2 km <sup>2</sup>	72 h/km <sup>2</sup>	44.4%	5.6%	23 580 €/an	902 €/m <sup>2</sup>
Traves	345	12 km <sup>2</sup>	29 h/km <sup>2</sup>	47%	2.3%	23 460 €/an	1 606 €/m <sup>2</sup>
Noidans-le-Ferroux	646	14 km <sup>2</sup>	46 h/km <sup>2</sup>	44.1%	5.3%	21 130 €/an	1 520 €/m <sup>2</sup>
Pontcey	291	5 km <sup>2</sup>	58 h/km <sup>2</sup>	48.1%	3.4%	23 590 €/an	1 365 €/m <sup>2</sup>
Mailley-et-Chazelot	610	25 km <sup>2</sup>	24 h/km <sup>2</sup>	50.8%	3.3%	23 460 €/an	1 307 €/m <sup>2</sup>
Chariez	227	7 km <sup>2</sup>	32 h/km <sup>2</sup>	44.9%	4%	23 190 €/an	943 €/m <sup>2</sup>
Andelarrot	246	5 km <sup>2</sup>	49 h/km <sup>2</sup>	44.7%	1.6%	24 210 €/an	1 210 €/m <sup>2</sup>

bien-dans-ma-ville.fr



# **Vous aimez votre ville ? Notez-la !**

Et faites-nous part de vos remarques constructives



Avec

**BIEN** dans  
ma **VILLE** 