



Version web

Ville de Razac-sur-l'Isle

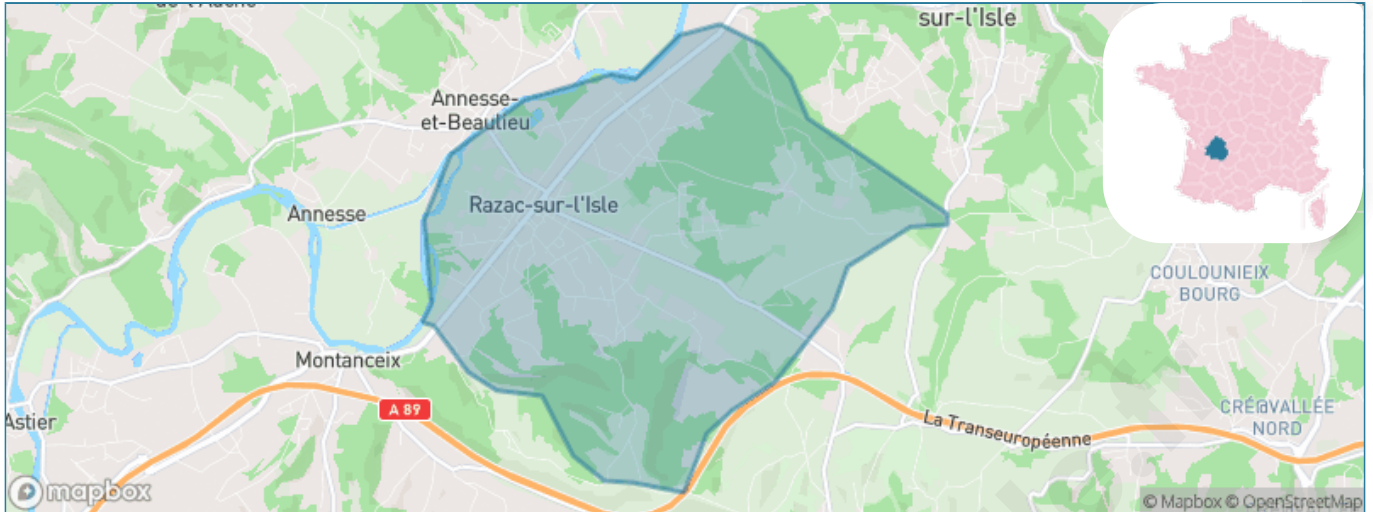
Présenté par



Sommaire

Situation géographique	3
Statistiques sur la population	4
Evolution du nombre d'habitants	4
Tranche d'âge	5
0-14 ans	5
15-29 ans	5
30-44 ans	5
45-59 ans	5
60-74 ans	5
75-89 ans	5
90 ans et +	5
Activité professionnelle	5
Agriculteurs	5
Artisans, Commerçants	5
Cadres et sup.	5
Professions intermédiaires	5
Employé	5
Ouvrier	5
Retraité	5
Autres	5
Niveau de diplôme	6
Sans diplôme ou CEP	6
Brevet, BEPC, DNB	6
CAP-BEP ou équivalent	6
BAC ou équivalent	6
BAC+2	6
BAC+3 ou +4	6
BAC+5 ou plus	6
Composition des ménages	6
Couple sans enfant	6
Couple avec enfant(s)	6
Famille monoparentale	6
Colocation / Autre	6
Personnes seules	6
Profils électoraux	7
Premier tour	7
Sécurité	8
Evolution du nombre d'infractions	8
Pour comparer	9
Services à la population	10
Commerce	10
Éducation	10
Villes autour de Razac-sur-l'Isle	12

Situation géographique



i Informations clés

- **Région** : Nouvelle-Aquitaine
- **Département** : Dordogne
- **Code postal** : 24430
- **Superficie** : 14 km²



Statistiques sur la population



Nombre d'habitants

2 376



Age moyen

45 ans



Pop active

45.2%



Taux chômage

6.8%



Pop densité

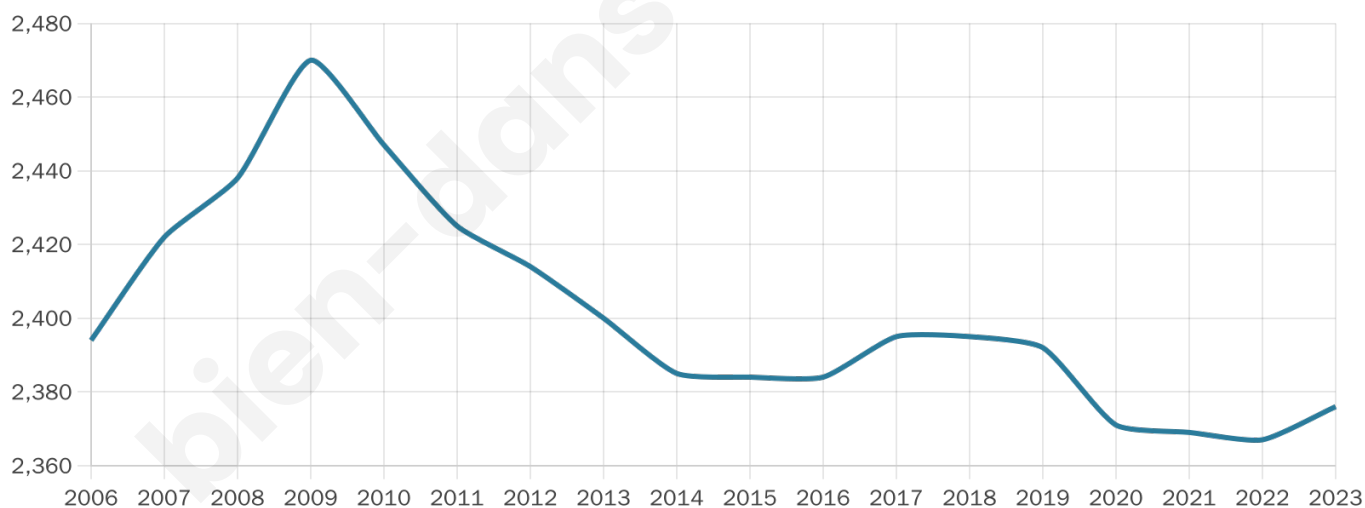
170 h/km²



Revenu moyen

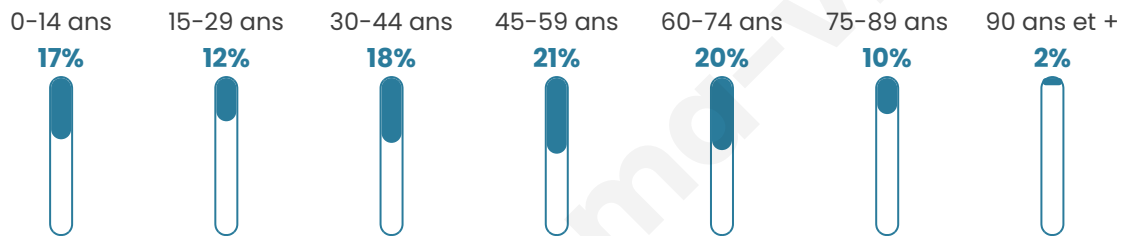
21 990 €/an

Evolution du nombre d'habitants

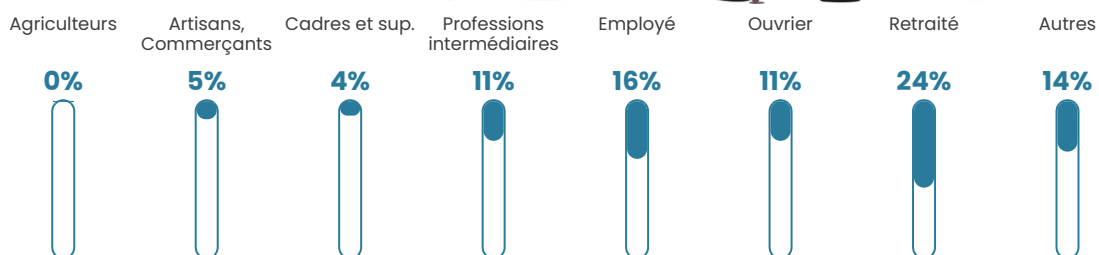


Sources : Institut national de la statistique et des études économiques (insee) selon Les dernières parutions officielles de 2024 portant sur les années 2020, 2021 et 2022.


Tranche d'âge




Activité professionnelle



Niveau de diplôme















Composition des ménages



Profils électoraux

Premier tour

	Marine LE PEN	30.07 %
	Jean-Luc MÉLENCHON	22.52 %
	Emmanuel MACRON	21.22 %
	Jean LASSALLE	5.51 %
	Fabien ROUSSEL	4.35 %
	Éric ZEMMOUR	3.74 %
	Anne HIDALGO	3.40 %
	Valérie PÉCRESSE	3.13 %
	Yannick JADOT	2.99 %
	Nicolas DUPONT-AIGNAN	2.45 %
	Nathalie ARTHAUD	0.34 %
	Philippe POUTOU	0.27 %



1 868 inscrits

Participation : 80.62%

Votes blancs : 1.20%

Votes nuls : 1.20%

Second tour

	Emmanuel MACRON	46,19 %
	Marine LE PEN	53,81 %

1 869 inscrits

Participation : 76.89%

Votes blancs : 9.67%

Votes nuls : 4.59%

Sécurité



Agressions physiques / sexuelles

0



Cambriolages

15



Vols / dégradations

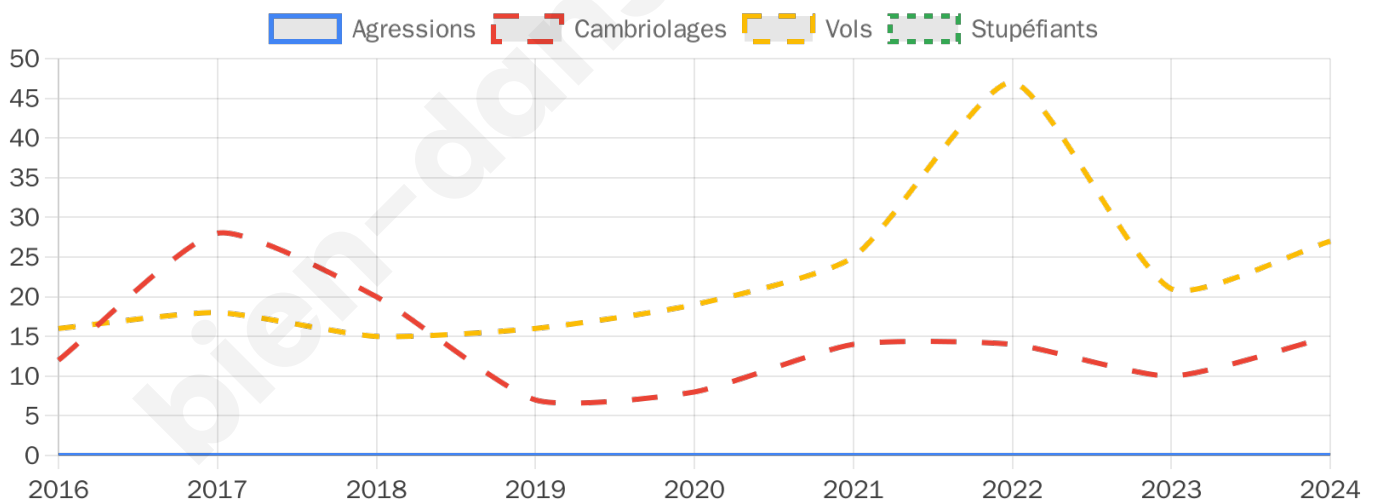
27



Stupéfiants

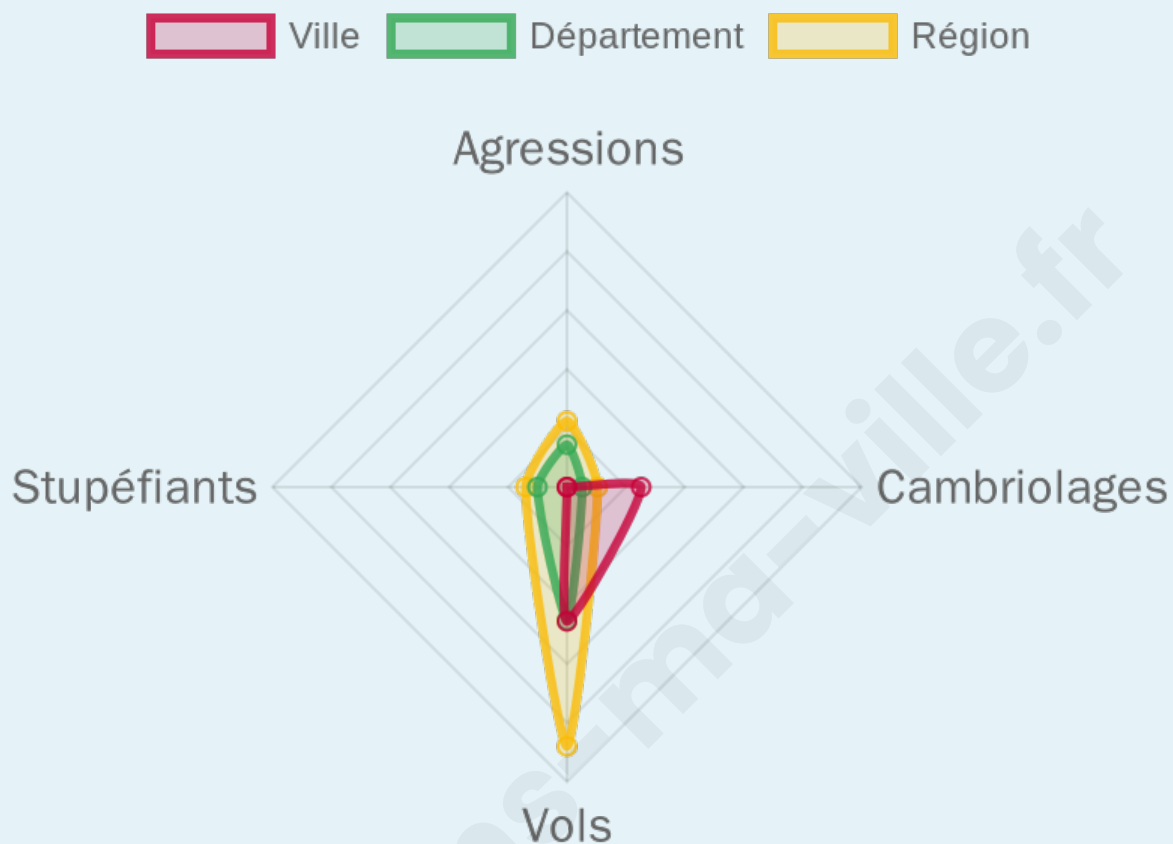
0

Evolution du nombre d'infractions



Pour comparer

(en proportion du nombre d'habitants)



Sources : Bases statistiques communale, départementale et régionale de la délinquance enregistrée par la police et la gendarmerie nationales selon les dernières parutions officielles de 2025 portant sur l'année 2024 ([data.gouv](https://data.gouv.fr)).

Agressions physiques / sexuelles : Violences sexuelles, coups et blessures volontaires intrafamiliaux, coups et blessures volontaires, autres coups, blessures volontaires et vols violents sans arme.

Cambriolages : Cambriolages de logements.

Vols : Vols avec armes, vols d'accessoires sur véhicules, vols dans les véhicules, vols de véhicules, vols sans violence contre des personnes, destructions, dégradations volontaires et escroqueries.

Stupéfiants : Trafic de stupéfiants dont (AFD) et usage de stupéfiants.

Services à la population



Commerce

Hypermarché	X <u>Marsac-sur-l'Isle</u> 5km
Supermarché	X <u>Chancelade</u> 5km
Superette	X <u>Léguillac-de-l'Auche</u> 5km
Boulangerie	X <u>Montrem</u> 4km
Boucherie	X <u>Chancelade</u> 4km
Restaurant	1
Garage	4
Station-service	X <u>Marsac-sur-l'Isle</u> 4km
Banque	X <u>Marsac-sur-l'Isle</u> 4km
La poste	3
Coiffeur	3
Tabac	X <u>Chancelade</u> 6km
Bars / discothèque	X <u>Montrem</u> 4km
Bibliothèque	X <u>Chancelade</u> 6km
Cinéma	X <u>Saint-Astier</u> 7km
Vétérinaire	X <u>Périgueux</u> 6km



Santé

Pharmacie	1
Hôpital	X <u>Périgueux</u> 9km
Laboratoire d'analyses médicales	X <u>Chancelade</u> 6km
Etablissement pour handicapé EHPA	1
Médecin	1
Dentiste	X <u>Coulounieix-Chamiers</u> 6km
Chirurgien	X <u>Périgueux</u> 8km
Dermatologue	X <u>Périgueux</u> 8km
Anesthésiste	X <u>Périgueux</u> 8km
Gastro-entérologue	X <u>Périgueux</u> 9km
Gynécologue	X <u>Périgueux</u> 8km
Cancérologue	X <u>Périgueux</u> 8km
Neurologue	X <u>Périgueux</u> 8km
Ophtalmologue	X <u>Coulounieix-Chamiers</u> 7km
ORL	X <u>Périgueux</u> 8km
Cardiologue	X <u>Périgueux</u> 8km
Pédiatre	X <u>Trélissac</u> 10km
Pneumologue	X <u>Périgueux</u> 8km
Psychologue	X <u>Périgueux</u> 8km
Radiologue	X <u>Périgueux</u> 8km
Rhumatologue	X <u>Bergerac</u> 36km
Sage-femme	X <u>Périgueux</u> 8km



Éducation

Crèche	1
Ecole maternelle Public	1
Ecole maternelle Privé	X <u>Marsac</u> 75km
Ecole primaire Public	1
Ecole primaire Privé	X <u>Périgueux</u> 8km
Collège Public	X <u>Annesse-et-Beaulieu</u> 3km
Collège Privé	X <u>Périgueux</u> 8km
Lycée Public	X <u>Périgueux</u> 6km
Lycée Privé	X <u>Périgueux</u> 9km

Sources : Base Sirene des entreprises et de leurs établissements selon les dernières parutions officielles de 2025 portant sur l'année 2024 ([data.gouv](https://data.gouv.fr)). Liste, localisation et tarifs des professionnels de santé selon les dernières parutions officielles de 2025 portant sur l'année 2024 ([opendatasoft](https://opendatasoft.com)) et FINISS Extraction du Fichier des établissements selon les dernières parutions officielles de 2025 portant sur l'année 2024 ([data.gouv](https://data.gouv.fr)). Adresse et géolocalisation des établissements d'enseignement du premier et second degrés selon les

bien-dans-ma-ville.fr

Villes autour de Razac-sur-l'Isle

Ville	Habitants	Superficie	Pop densité	Pop active	Taux chômage	Revenu moyen	Prix immobilier
Coursac (1 avis)	2 380	24 km ²	99 h/km ²	47.3%	3.2%	24 550 €/an	1 471 €/m ²
Montrem (2 avis)	1 208	20 km ²	60 h/km ²	45.2%	3.6%	21 910 €/an	1 441 €/m ²
Marsac-sur-l'Isle (1 avis)	3 187	10 km ²	319 h/km ²	46.9%	3.6%	22 230 €/an	1 383 €/m ²
Léguillac-de-l'Auche (1 avis)	968	14 km ²	69 h/km ²	51.1%	4.3%	23 380 €/an	1 764 €/m ²
Annesse-et-Beaulieu (1 avis)	1 511	12 km ²	126 h/km ²	41%	2.6%	23 160 €/an	1 648 €/m ²
Chancelade (1 avis)	4 468	16 km ²	279 h/km ²	41.5%	4.2%	22 760 €/an	1 688 €/m ²
Coulounieix-Chamiers (5 avis)	7 832	21 km ²	373 h/km ²	36.8%	6.2%	22 030 €/an	1 298 €/m ²
Mensignac	1 521	26 km ²	59 h/km ²	46.3%	3.6%	21 770 €/an	1 331 €/m ²
Saint-Astier (6 avis)	5 376	34 km ²	158 h/km ²	38.4%	4.8%	22 200 €/an	1 275 €/m ²
La Chapelle-Gonaguet	1 049	19 km ²	55 h/km ²	47.2%	3.4%	24 620 €/an	1 437 €/m ²
Périgueux (59 avis)	29 055	9 km ²	3 228 h/km ²	46.7%	7.9%	20 740 €/an	1 590 €/m ²
Chalagnac	442	14 km ²	32 h/km ²	50.5%	3.8%	22 110 €/an	1 716 €/m ²
Saint-Paul-de-Serre	337	10 km ²	34 h/km ²	48.1%	2.4%	24 880 €/an	1 934 €/m ²
Saint-Aquilin	458	22 km ²	21 h/km ²	48.7%	5.2%	21 220 €/an	1 660 €/m ²
Notre-Dame-de-Sanilhac (2 avis)	4 757	59 km ²	81 h/km ²	46%	3.7%	23 620 €/an	1 863 €/m ²

bien-dans-ma-ville.fr



Vous aimez votre ville ? Notez-la !

Et faites-nous part de vos remarques constructives



Avec

BIEN dans
ma **VILLE** 