



Version web

Ville de Raville

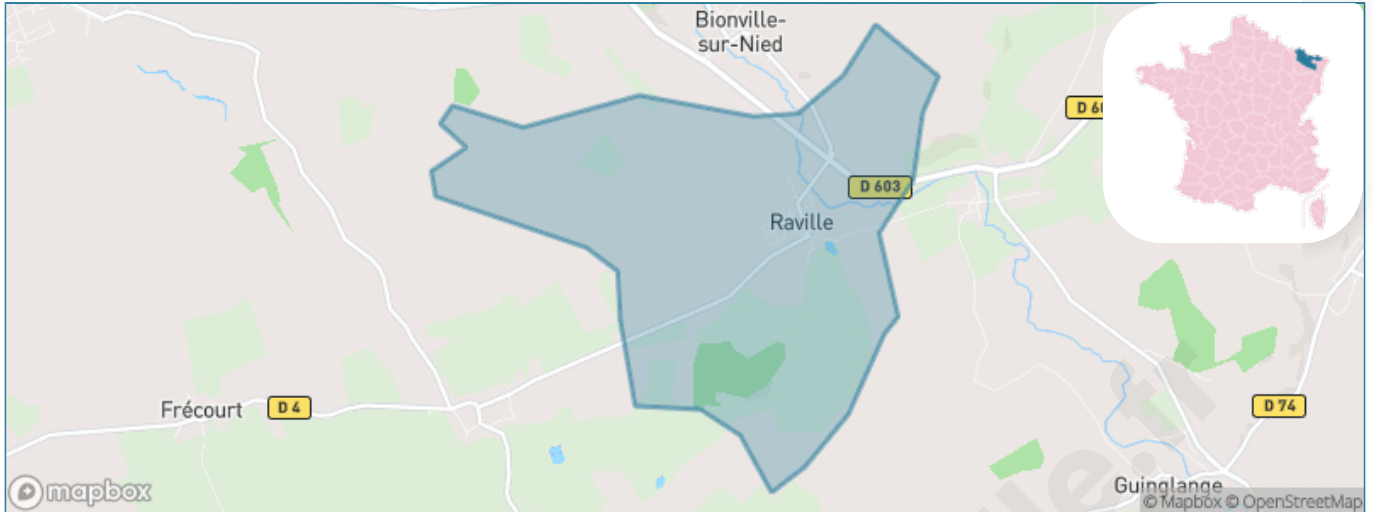
Présenté par

BIEN dans
ma **VILLE** 

Sommaire

Situation géographique	3
Statistiques sur la population	4
Evolution du nombre d'habitants	4
Tranche d'âge	5
0-14 ans	5
15-29 ans	5
30-44 ans	5
45-59 ans	5
60-74 ans	5
75-89 ans	5
90 ans et +	5
Activité professionnelle	5
Agriculteurs	5
Artisans, Commerçants	5
Cadres et sup.	5
Professions intermédiaires	5
Employé	5
Ouvrier	5
Retraité	5
Autres	5
Niveau de diplôme	6
Sans diplôme ou CEP	6
Brevet, BEPC, DNB	6
CAP-BEP ou équivalent	6
BAC ou équivalent	6
BAC+2	6
BAC+3 ou +4	6
BAC+5 ou plus	6
Composition des ménages	6
Couple sans enfant	6
Couple avec enfant(s)	6
Famille monoparentale	6
Colocation / Autre	6
Personnes seules	6
Profils électoraux	7
Premier tour	7
Sécurité	8
Evolution du nombre d'infractions	8
Pour comparer	9
Services à la population	10
Commerce	10
Éducation	10
Villes autour de Raville	12

Situation géographique



i Informations clés

- **Région** : Grand Est
- **Département** : Moselle
- **Code postal** : 57530
- **Superficie** : 7 km²



Statistiques sur la population



Nombre d'habitants

330



Age moyen

38 ans



Pop active

37.3%



Taux chômage

5.2%



Pop densité

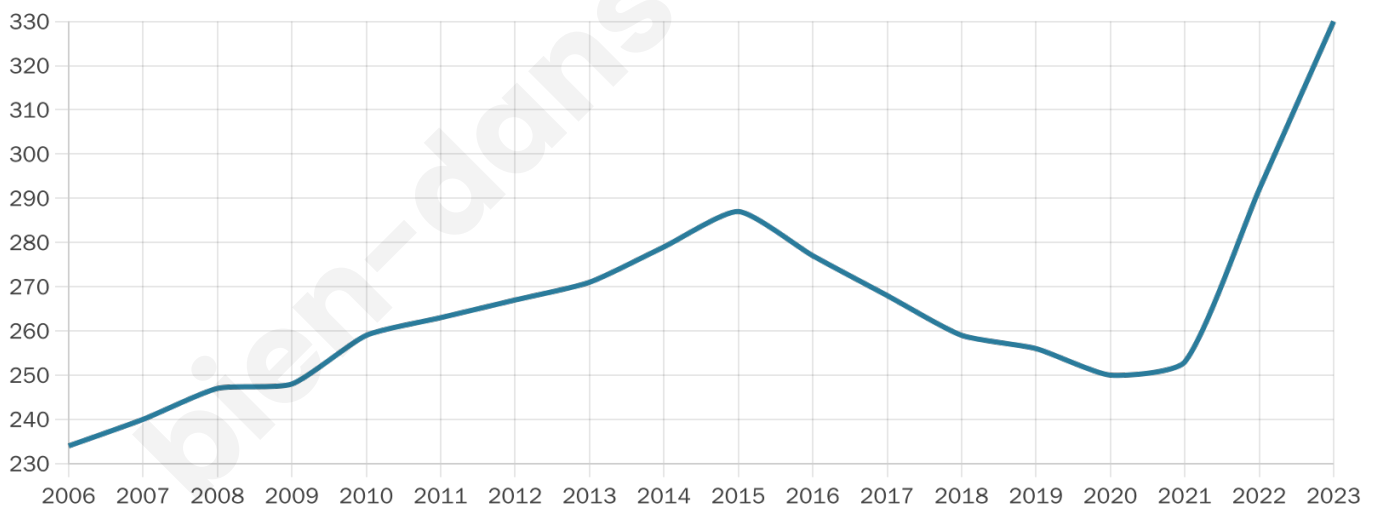
47 h/km²



Revenu moyen

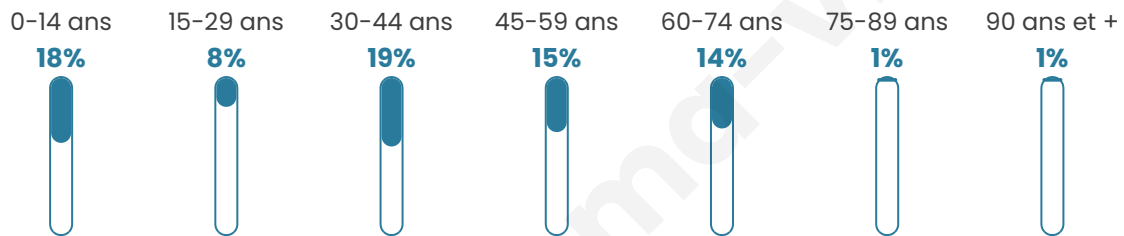
24 870 €/an

Evolution du nombre d'habitants

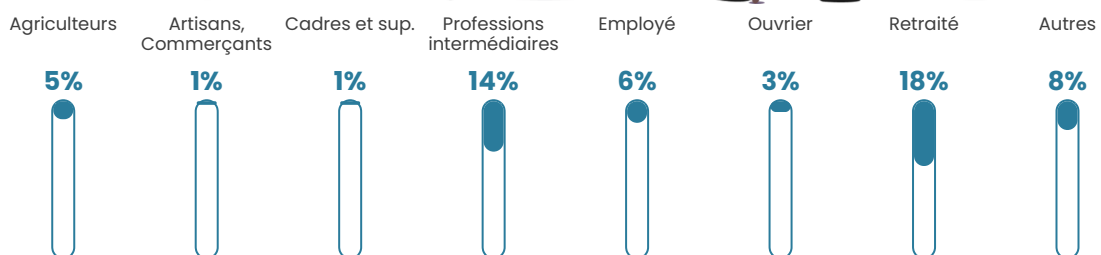


Sources : Institut national de la statistique et des études économiques (insee) selon Les dernières parutions officielles de 2024 portant sur les années 2020, 2021 et 2022.

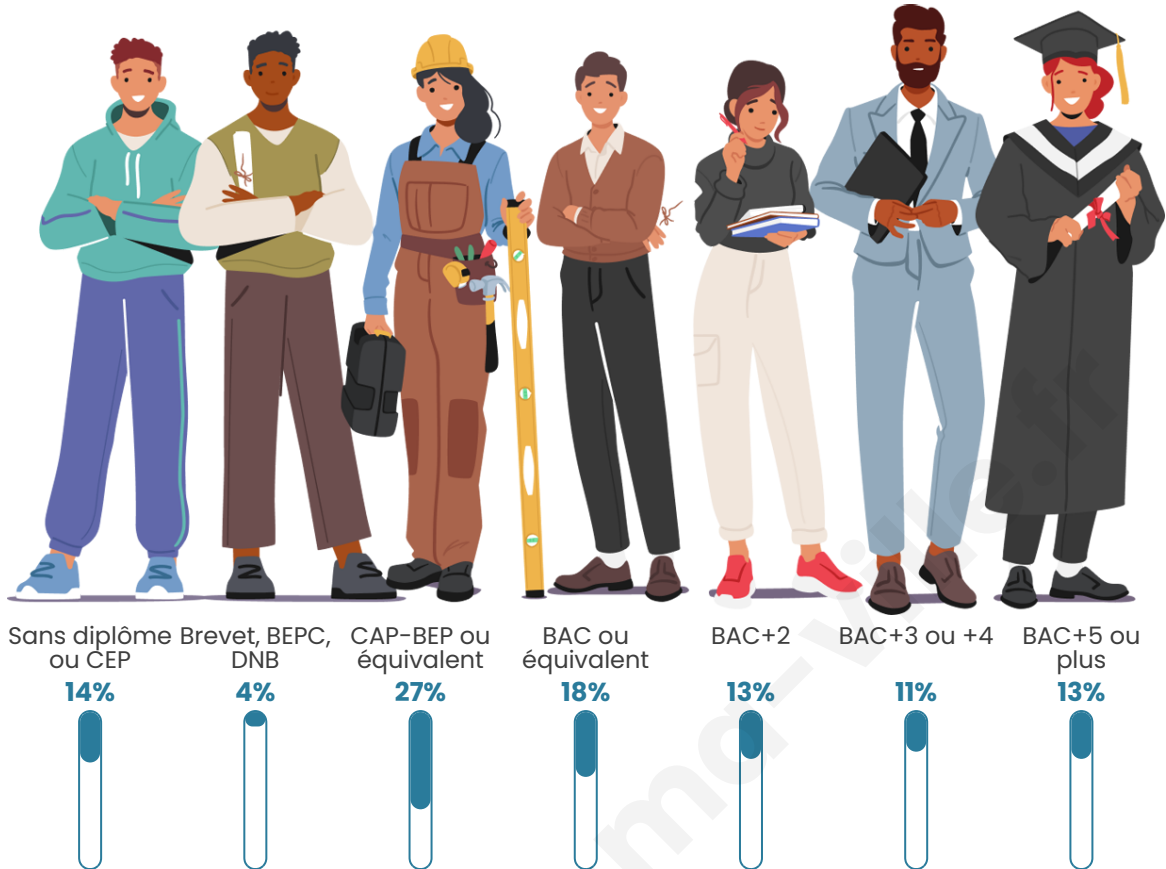
Tranche d'âge




Activité professionnelle



Niveau de diplôme














Composition des ménages



Profils électoraux

Premier tour

	Marine LE PEN	32.94 %
	Emmanuel MACRON	21.76 %
	Jean-Luc MÉLENCHON	17.65 %
	Yannick JADOT	7.65 %
	Nicolas DUPONT-AIGNAN	5.29 %
	Valérie PÉCRESSÉ	4.71 %
	Fabien ROUSSEL	2.35 %
	Anne HIDALGO	2.35 %
	Jean LASSALLE	1.76 %
	Éric ZEMMOUR	1.76 %
	Nathalie ARTHAUD	1.18 %
	Philippe POUTOU	0.59 %



213 inscrits

Participation : 81.69%

Votes blancs : 1.72%

Votes nuls : 0.57%

Second tour

	Emmanuel MACRON	44,16 %
	Marine LE PEN	55,84 %

213 inscrits

Participation : 81.69%

Votes blancs : 9.77%

Votes nuls : 1.72%

Sécurité



Agressions physiques / sexuelles

0



Cambriolages

0



Vols / dégradations

0



Stupéfiants

0

Evolution du nombre d'infractions



Pour comparer

(en proportion du nombre d'habitants)



Sources : Bases statistiques communale, départementale et régionale de la délinquance enregistrée par la police et la gendarmerie nationales selon les dernières parutions officielles de 2025 portant sur l'année 2024 ([data.gouv](https://data.gouv.fr)).

Agressions physiques / sexuelles : Violences sexuelles, coups et blessures volontaires intrafamiliaux, coups et blessures volontaires, autres coups, blessures volontaires et vols violents sans arme.

Cambriolages : Cambriolages de logements.

Vols : Vols avec armes, vols d'accessoires sur véhicules, vols dans les véhicules, vols de véhicules, vols sans violence contre des personnes, destructions, dégradations volontaires et escroqueries.

Stupéfiants : Trafic de stupéfiants dont (AFD) et usage de stupéfiants.

Services à la population



Commerce

Hypermarché	X <u>Lemud</u> 10km
Supermarché	X <u>Courcelles-Chaussy</u> 7km
Superette	X <u>Hallerling</u> 6km
Boulangerie	X <u>Fouligny</u> 2km
Boucherie	1
Restaurant	X <u>Elvange</u> 6km
Garage	1
Station-service	X <u>Courcelles-Chaussy</u> 7km
Banque	X <u>Courcelles-Chaussy</u> 6km
La poste	1
Coiffeur	1
Tabac	X <u>Courcelles-Chaussy</u> 6km
Bars / discothèque	X <u>Elvange</u> 5km
Bibliothèque	X <u>Retonfey</u> 14km
Cinéma	X <u>Vry</u> 17km
Vétérinaire	X <u>Courcelles-Chaussy</u> 7km



Santé

Pharmacie	X <u>Courcelles-Chaussy</u> 7km
Hôpital	X <u>Boulay-Moselle</u> 11km
Laboratoire d'analyses médicales	X <u>Rémilly</u> 10km
Etablissement pour handicapé	X <u>Varize-Vaudoncourt</u> 7km
EHPA	X <u>Courcelles-Chaussy</u> 6km
Médecin	X <u>Courcelles-Chaussy</u> 6km
Dentiste	X <u>Courcelles-Chaussy</u> 6km
Chirurgien	X <u>Ars-Laquenexy</u> 17km
Dermatologue	X <u>Saint-Avoid</u> 17km
Anesthésiste	X <u>Saint-Avoid</u> 18km
Gastro-entérologue	X <u>Ars-Laquenexy</u> 17km
Gynécologue	X <u>Saint-Avoid</u> 16km
Cancérologue	X <u>Thionville</u> 40km
Neurologue	X <u>Saint-Avoid</u> 17km
Ophthalmologue	X <u>Ars-Laquenexy</u> 17km
ORL	X <u>Ars-Laquenexy</u> 17km
Cardiologue	X <u>Saint-Avoid</u> 16km
Pédiatre	X <u>Saint-Avoid</u> 16km
Pneumologue	X <u>Metz</u> 19km
Psychologue	X <u>Ars-Laquenexy</u> 17km
Radiologue	X <u>Ars-Laquenexy</u> 17km
Rhumatologue	X <u>Metz</u> 19km
Sage-femme	X <u>Créhang</u> 7km



Éducation

Crèche	2
Ecole maternelle Public	X <u>Guinglange</u> 3km
Ecole maternelle Privé	X <u>Laudrefang</u> 11km
Ecole primaire Public	1
Ecole primaire Privé	X <u>Saint-Avoid</u> 16km
Collège Public	X <u>Faulquemont</u> 9km
Collège Privé	X <u>Saint-Avoid</u> 16km
Lycée Public	X <u>Courcelles-Chaussy</u> 8km
Lycée Privé	X <u>Boulay-Moselle</u> 11km

Sources : Base Sirene des entreprises et de leurs établissements selon les dernières parutions officielles de 2025 portant sur l'année 2024 (data.gouv.fr). Liste, localisation et tarifs des professionnels de santé selon les dernières parutions officielles de 2025 portant sur l'année

2024 ([opendatasoft](#)) et FINISS Extraction du Fichier des établissements selon les dernières parutions officielles de 2025 portant sur l'année 2024 ([data.gouv](#)). Adresse et géolocalisation des établissements d'enseignement du premier et second degrés selon les dernières parutions officielles de 2025 portant sur l'année 2024 ([data.education.gouv](#))

bien-dans-ma-ville.fr

Villes autour de Raville

Ville	Habitants	Superficie	Pop densité	Pop active	Taux chômage	Revenu moyen	Prix immobilier
Bionville-sur-Nied	393	8 km ²	49 h/km ²	52.2%	3.3%	23 530 €/an	NC
Hémilly	136	14 km ²	10 h/km ²	41.9%	2.2%	22 840 €/an	NC
Fouigny	192	6 km ²	32 h/km ²	48.4%	6.3%	24 970 €/an	NC
Servigny-lès-Raville (2 avis)	476	14 km ²	34 h/km ²	55.3%	5.3%	25 210 €/an	NC
Guinglange	322	10 km ²	32 h/km ²	51.2%	4.7%	23 810 €/an	NC
Chanville	147	3 km ²	49 h/km ²	55.1%	6.1%	24 430 €/an	NC
Villers-Stoncourt	225	10 km ²	23 h/km ²	47.6%	2.2%	23 670 €/an	NC
Elvange	419	7 km ²	60 h/km ²	47.5%	4.3%	22 530 €/an	NC
Haute-Vigneulles	438	9 km ²	49 h/km ²	48.6%	5.9%	22 620 €/an	NC
Marange-Zondrange	372	8 km ²	47 h/km ²	48.4%	4%	24 190 €/an	NC
Bannay	78	4 km ²	20 h/km ²	50%	1.3%	NC	NC
Varize-Vaudoncourt	508	13 km ²	39 h/km ²	48.4%	2.4%	27 160 €/an	NC
Brouck	80	3 km ²	27 h/km ²	57.5%	1.3%	NC	NC
Maizeroy	410	8 km ²	51 h/km ²	54.9%	4.1%	28 610 €/an	NC
Hallering (1 avis)	99	3 km ²	33 h/km ²	59.6%	1%	23 870 €/an	NC

bien-dans-ma-ville.fr



Vous aimez votre ville ? Notez-la !

Et faites-nous part de vos remarques constructives



Avec

BIEN dans
ma **VILLE** 