



Version web

# Ville de Rauzan

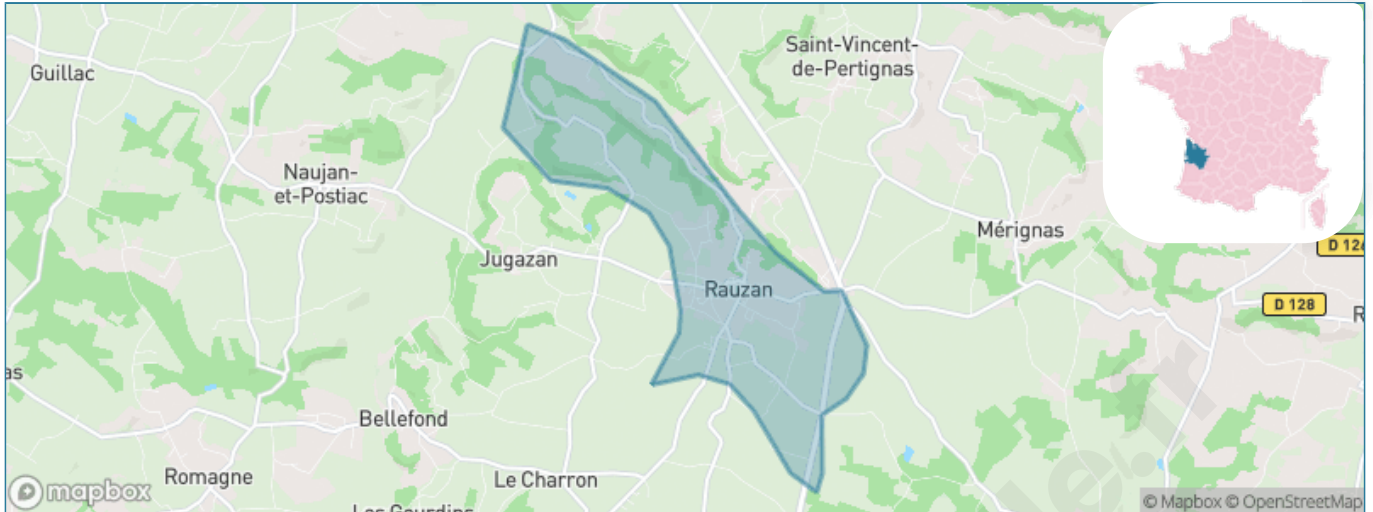
Présenté par

**BIEN** dans  
ma **VILLE** 

# Sommaire

Situation géographique .....	3
Statistiques sur la population .....	4
Evolution du nombre d'habitants .....	4
Tranche d'âge .....	5
0-14 ans .....	5
15-29 ans .....	5
30-44 ans .....	5
45-59 ans .....	5
60-74 ans .....	5
75-89 ans .....	5
90 ans et + .....	5
Activité professionnelle .....	5
Agriculteurs .....	5
Artisans, Commerçants .....	5
Cadres et sup. ....	5
Professions intermédiaires .....	5
Employé .....	5
Ouvrier .....	5
Retraité .....	5
Autres .....	5
Niveau de diplôme .....	6
Sans diplôme ou CEP .....	6
Brevet, BEPC, DNB .....	6
CAP-BEP ou équivalent .....	6
BAC ou équivalent .....	6
BAC+2 .....	6
BAC+3 ou +4 .....	6
BAC+5 ou plus .....	6
Composition des ménages .....	6
Couple sans enfant .....	6
Couple avec enfant(s) .....	6
Famille monoparentale .....	6
Colocation / Autre .....	6
Personnes seules .....	6
Profils électoraux .....	7
Premier tour .....	7
Sécurité .....	8
Evolution du nombre d'infractions .....	8
Pour comparer .....	9
Services à la population .....	10
Commerce .....	10
Éducation .....	10
Villes autour de Rauzan .....	11

# Situation géographique



## i Informations clés

- **Région** : Nouvelle-Aquitaine
- **Département** : Gironde
- **Code postal** : 33420
- **Superficie** : 6 km<sup>2</sup>



# Statistiques sur la population



Nombre d'habitants

**1 247**



Age moyen

**46 ans**



Pop active

**42.4%**



Taux chômage

**9%**



Pop densité

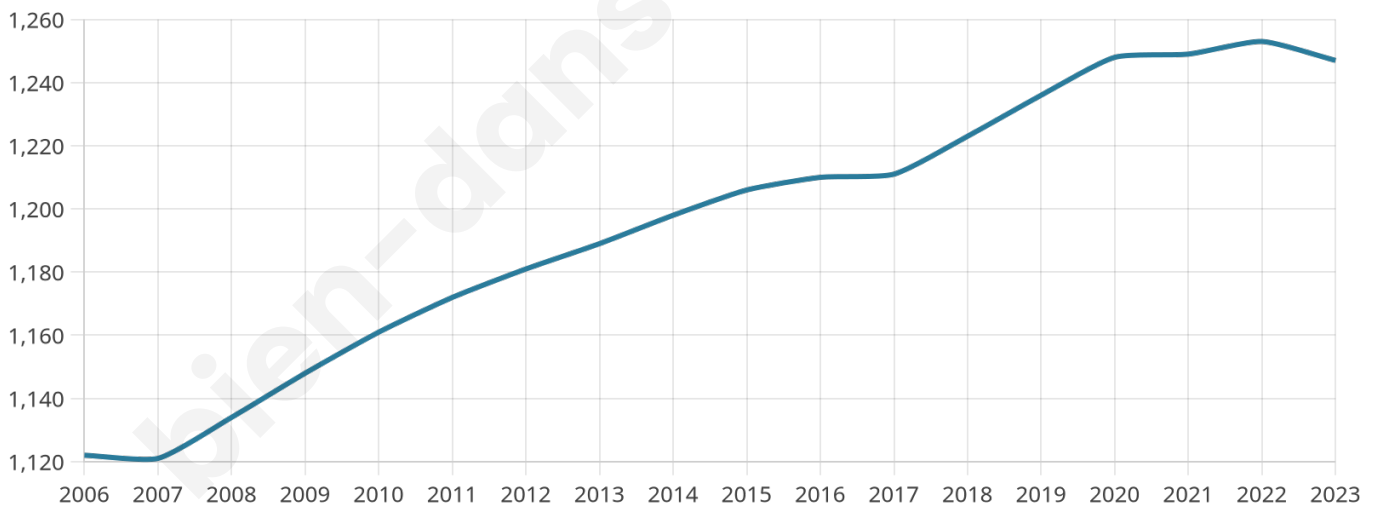
**208 h/km<sup>2</sup>**



Revenu moyen

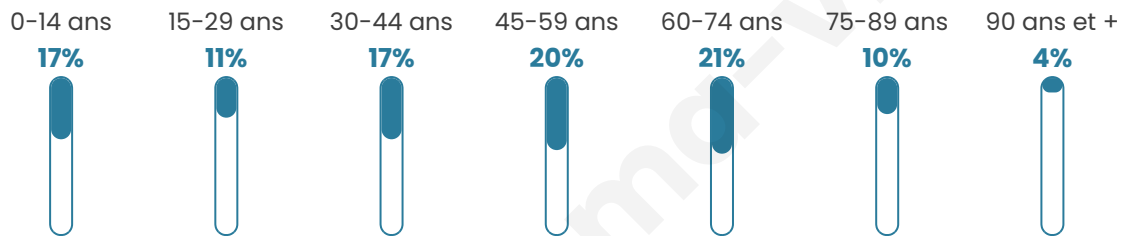
**21 010 €/an**

## Evolution du nombre d'habitants

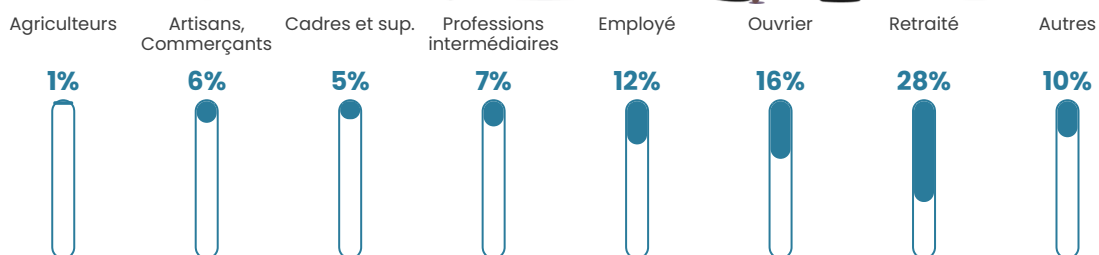


Sources : Institut national de la statistique et des études économiques (insee) selon Les dernières parutions officielles de 2024 portant sur les années 2020, 2021 et 2022.


## Tranche d'âge




## Activité professionnelle



## Niveau de diplôme















## Composition des ménages



# Profils électoraux

## Premier tour

	Marine LE PEN	32.13 %
	Jean-Luc MÉLENCHON	21.13 %
	Emmanuel MACRON	20.41 %
	Jean LASSALLE	7.53 %
	Éric ZEMMOUR	5.93 %
	Valérie PÉCRESSÉ	3.91 %
	Yannick JADOT	2.89 %
	Anne HIDALGO	2.03 %
	Fabien ROUSSEL	1.59 %
	Nicolas DUPONT-AIGNAN	1.01 %
	Philippe POUTOU	0.87 %
	Nathalie ARTHAUD	0.58 %



### 916 inscrits

Participation : 76.86%

Votes blancs : 1.85%

Votes nuls : 0.00%

## Second tour

	Emmanuel MACRON	45,65 %
	Marine LE PEN	54,35 %

### 917 inscrits

Participation : 74.7%

Votes blancs : 8.76%

Votes nuls : 2.34%

# Sécurité



Agressions physiques / sexuelles

**0**



Cambriolages

**0**



Vols / dégradations

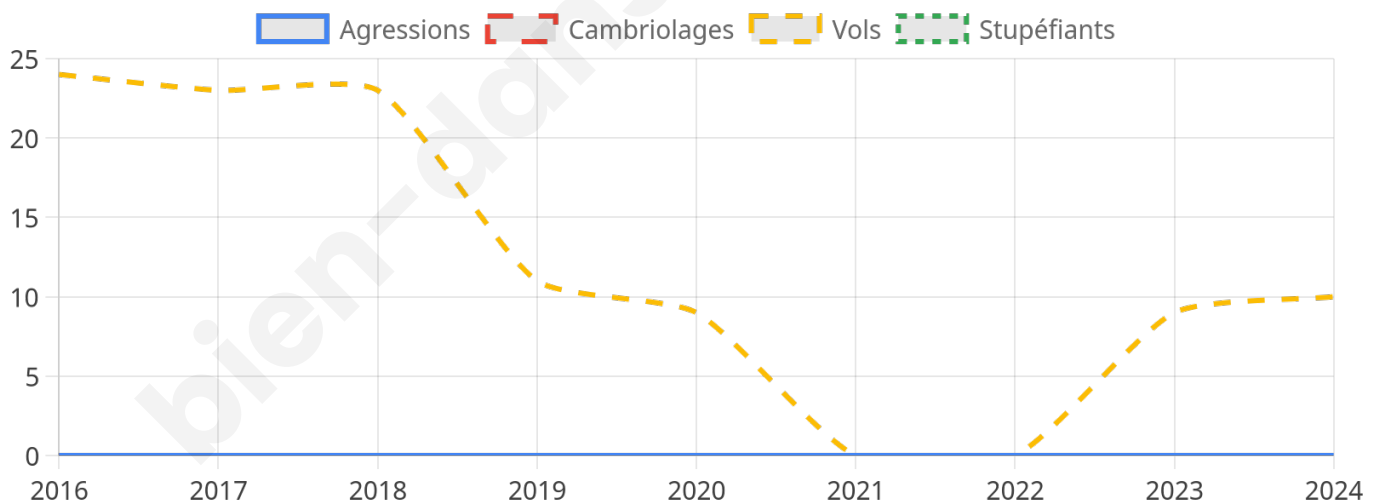
**10**



Stupéfiants

**0**

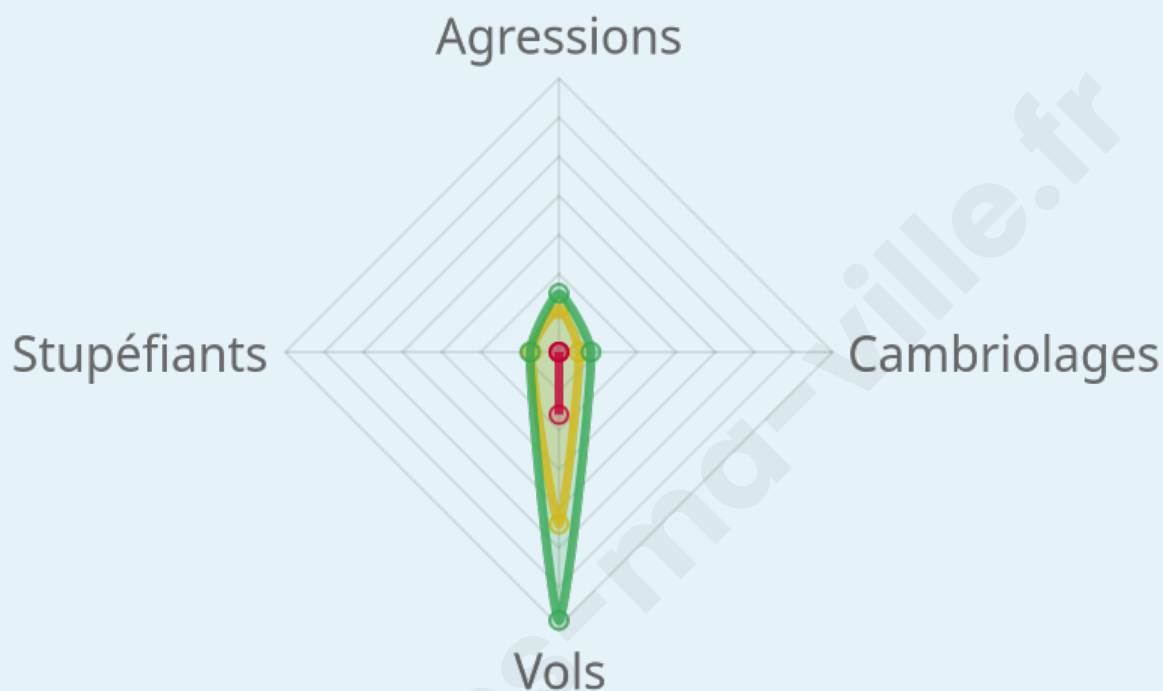
## Evolution du nombre d'infractions



## Pour comparer

(en proportion du nombre d'habitants)

Ville  Département  Région



Sources : Bases statistiques communale, départementale et régionale de la délinquance enregistrée par la police et la gendarmerie nationales selon les dernières parutions officielles de 2025 portant sur l'année 2024 ([data.gouv](https://data.gouv.fr)).

Agressions physiques / sexuelles : Violences sexuelles, coups et blessures volontaires intrafamiliaux, coups et blessures volontaires, autres coups, blessures volontaires et vols violents sans arme.

Cambriolages : Cambriolages de logements.

Vols : Vols avec armes, vols d'accessoires sur véhicules, vols dans les véhicules, vols de véhicules, vols sans violence contre des personnes, destructions, dégradations volontaires et escroqueries.

Stupéfiants : Trafic de stupéfiants dont (AFD) et usage de stupéfiants.

# Services à la population



## Commerce

Hypermarché	X <u>Saint-Magne-de-Castillon</u> 9km
Supermarché	X <u>Grézillac</u> 8km
Superette	1
Boulangerie	4
Boucherie	1
Restaurant	1
Garage	4
Station-service	X <u>Grézillac</u> 9km
Banque	2
La poste	2
Coiffeur	7
Tabac	1
Bars / discothèque	2
Bibliothèque	X <u>Castillon-la-Bataille</u> 10km
Cinéma	X <u>Branne</u> 7km
Vétérinaire	2



## Santé

Pharmacie	1
Hôpital	X <u>Castillon-la-Bataille</u> 10km
Laboratoire d'analyses médicales	X <u>Castillon-la-Bataille</u> 10km
Etablissement pour handicapé	X <u>Frontenac</u> 6km
EHPA	2
Médecin	4
Dentiste	X <u>Sainte-Terre</u> 5km
Chirurgien	X <u>Libourne</u> 18km
Dermatologue	X <u>Libourne</u> 20km
Anesthésiste	X <u>Libourne</u> 18km
Gastro-entérologue	X <u>Langon</u> 28km
Gynécologue	X <u>Libourne</u> 16km
Cancérologue	X <u>Langon</u> 28km
Neurologue	X <u>Libourne</u> 18km
Ophthalmologue	X <u>Castillon-la-Bataille</u> 10km
ORL	X <u>Libourne</u> 17km
Cardiologue	X <u>Saint-Magne-de-Castillon</u> 10km
Pédiatre	X <u>Libourne</u> 18km
Pneumologue	X <u>Libourne</u> 18km
Psychologue	X <u>Saint-Quentin-de-Baron</u> 14km
Radiologue	X <u>Libourne</u> 16km
Rhumatologue	X <u>Libourne</u> 17km
Sage-femme	1



## Éducation

Crèche	1
Ecole maternelle Public	X <u>Blasimon</u> 5km
Ecole maternelle Privé	X <u>La Brède</u> 33km
Ecole primaire Public	1
Ecole primaire Privé	X <u>Saint-Émilion</u> 13km
Collège Public	1
Collège Privé	X <u>Libourne</u> 18km
Lycée Public	X <u>Libourne</u> 17km
Lycée Privé	X <u>Libourne</u> 18km

Sources : Base Sirene des entreprises et de leurs établissements selon les dernières parutions officielles de 2025 portant sur l'année 2024 ([data.gouv](https://data.gouv.fr)). Liste, localisation et tarifs des professionnels de santé selon les dernières parutions officielles de 2025 portant sur l'année 2024 ([opendatasoft](https://opendatasoft.com)) et FINISS Extraction du Fichier des établissements selon les dernières parutions officielles de 2025 portant sur l'année 2024 ([data.gouv](https://data.gouv.fr)). Adresse et géolocalisation des établissements d'enseignement du premier et second degrés selon les dernières parutions officielles de 2025 portant sur l'année 2024 ([data.education.gouv](https://data.education.gouv.fr))

## Villes autour de Rauzan

Ville	Habitants	Superficie	Pop densité	Pop active	Taux chômage	Revenu moyen	Prix immobilier
Saint-Vincent-de-Pertignas	331	7 km <sup>2</sup>	47 h/km <sup>2</sup>	46.8%	3%	22 730 €/an	1 514 €/m <sup>2</sup>
Sainte-Florence	146	3 km <sup>2</sup>	49 h/km <sup>2</sup>	50.7%	6.2%	20 440 €/an	2 064 €/m <sup>2</sup>
Mérignas	295	9 km <sup>2</sup>	33 h/km <sup>2</sup>	44.1%	4.4%	22 040 €/an	1 783 €/m <sup>2</sup>
Saint-Jean-de-Blaignac	445	5 km <sup>2</sup>	89 h/km <sup>2</sup>	50.6%	3.8%	23 940 €/an	1 497 €/m <sup>2</sup>
Jugazan	272	5 km <sup>2</sup>	54 h/km <sup>2</sup>	43.4%	3.7%	21 330 €/an	946 €/m <sup>2</sup>
Saint-Aubin-de-Branne	381	5 km <sup>2</sup>	76 h/km <sup>2</sup>	47.5%	1.8%	25 160 €/an	1 923 €/m <sup>2</sup>
Frontenac (1 avis)	803	14 km <sup>2</sup>	57 h/km <sup>2</sup>	49.6%	3.4%	20 770 €/an	1 541 €/m <sup>2</sup>
Naujan-et-Postiac	599	11 km <sup>2</sup>	54 h/km <sup>2</sup>	48.6%	3.3%	23 770 €/an	1 893 €/m <sup>2</sup>
Bossugan	49	2 km <sup>2</sup>	25 h/km <sup>2</sup>	36.7%	6.1%	NC	2 038 €/m <sup>2</sup>
Lugasson	316	6 km <sup>2</sup>	53 h/km <sup>2</sup>	49.4%	4.7%	20 550 €/an	1 307 €/m <sup>2</sup>
Blasimon (4 avis)	959	29 km <sup>2</sup>	33 h/km <sup>2</sup>	48.6%	4.1%	21 320 €/an	1 249 €/m <sup>2</sup>
Cabara	526	3 km <sup>2</sup>	175 h/km <sup>2</sup>	45.6%	2.9%	24 330 €/an	1 632 €/m <sup>2</sup>
Saint-Pey-de-Castets	588	11 km <sup>2</sup>	53 h/km <sup>2</sup>	48.6%	5.6%	22 660 €/an	1 252 €/m <sup>2</sup>
Sainte-Terre (1 avis)	1 883	13 km <sup>2</sup>	145 h/km <sup>2</sup>	44.9%	3.6%	22 600 €/an	1 812 €/m <sup>2</sup>
Romagne (2 avis)	483	5 km <sup>2</sup>	97 h/km <sup>2</sup>	50.3%	4.8%	22 570 €/an	1 645 €/m <sup>2</sup>

bien-dans-ma-ville.fr



# **Vous aimez votre ville ? Notez-la !**

Et faites-nous part de vos remarques constructives



Avec

**BIEN** dans ma **VILLE** 