



Version web

Ville de Rauville-la-Bigot

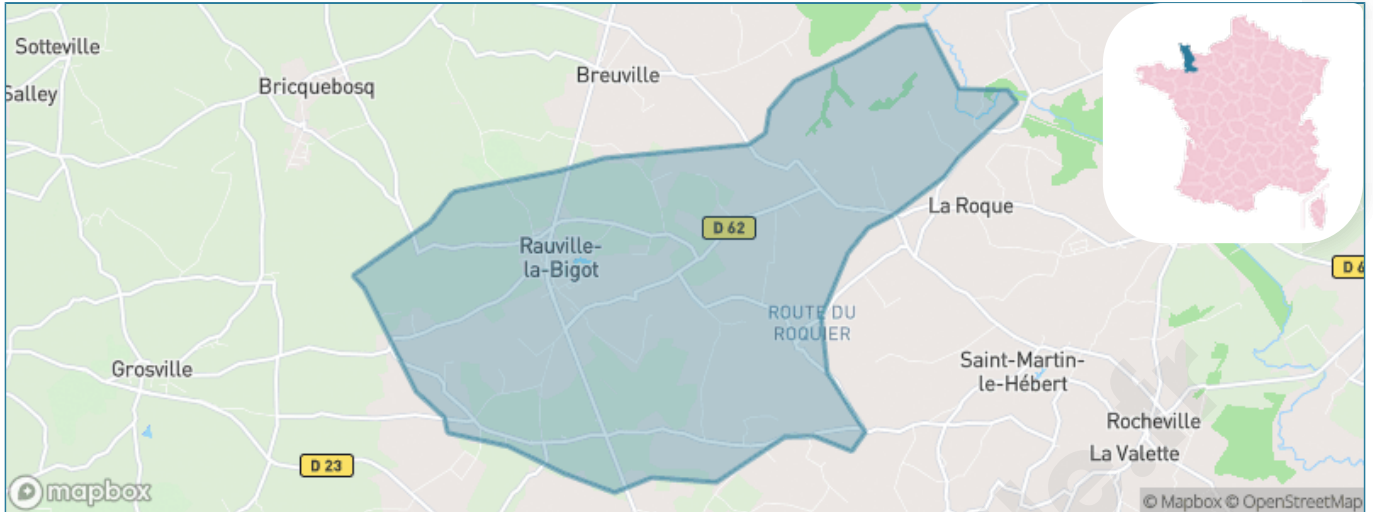
Présenté par

BIEN dans
ma **VILLE** 

Sommaire

Situation géographique	3
Statistiques sur la population	4
Evolution du nombre d'habitants	4
Tranche d'âge	5
0-14 ans	5
15-29 ans	5
30-44 ans	5
45-59 ans	5
60-74 ans	5
75-89 ans	5
90 ans et +	5
Activité professionnelle	5
Agriculteurs	5
Artisans, Commerçants	5
Cadres et sup.	5
Professions intermédiaires	5
Employé	5
Ouvrier	5
Retraité	5
Autres	5
Niveau de diplôme	6
Sans diplôme ou CEP	6
Brevet, BEPC, DNB	6
CAP-BEP ou équivalent	6
BAC ou équivalent	6
BAC+2	6
BAC+3 ou +4	6
BAC+5 ou plus	6
Composition des ménages	6
Couple sans enfant	6
Couple avec enfant(s)	6
Famille monoparentale	6
Colocation / Autre	6
Personnes seules	6
Profil électoraux	7
Premier tour	7
Sécurité	8
Evolution du nombre d'infractions	8
Pour comparer	9
Services à la population	10
Commerce	10
Éducation	10
Villes autour de Rauville-la-Bigot	12
Avis sur la ville de Rauville-la-Bigot	13
Moyenne par critère	13
Villes autour de Rauville-la-Bigot	13
Répartition des avis par note	13
Répartition des avis par note	13

Situation géographique



i Informations clés

- **Région** : Normandie
- **Département** : Manche
- **Code postal** : 50260
- **Superficie** : 17 km²



Statistiques sur la population



Nombre d'habitants

1 082



Age moyen

40 ans



Pop active

50.8%



Taux chômage

4%



Pop densité

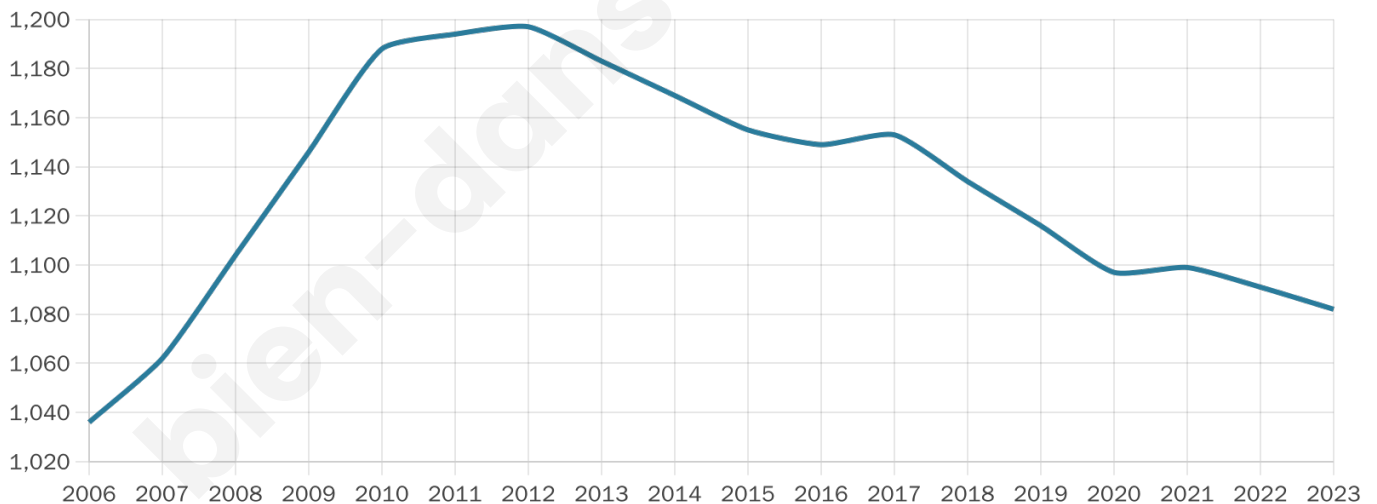
64 h/km²



Revenu moyen

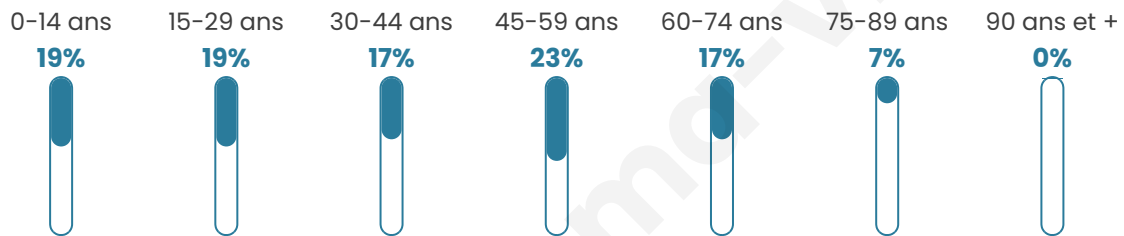
23 310 €/an

Evolution du nombre d'habitants

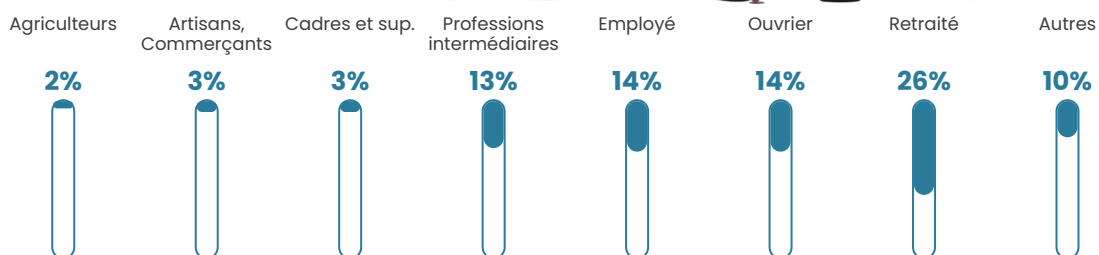


Sources : Institut national de la statistique et des études économiques (insee) selon Les dernières parutions officielles de 2024 portant sur les années 2020, 2021 et 2022.


Tranche d'âge




Activité professionnelle



Niveau de diplôme















Composition des ménages



Profils électoraux

Premier tour

	Emmanuel MACRON	32.46 %
	Marine LE PEN	24.16 %
	Jean-Luc MÉLENCHON	16.45 %
	Jean LASSALLE	5.39 %
	Valérie PÉCRESSÉ	4.37 %
	Yannick JADOT	3.93 %
	Nicolas DUPONT- AIGNAN	3.64 %
	Fabien ROUSSEL	3.06 %
	Éric ZEMMOUR	2.91 %
	Anne HIDALGO	2.04 %
	Nathalie ARTHAUD	1.02 %
	Philippe POUTOU	0.58 %



899 inscrits

Participation : 77.2%

Votes blancs : 0.29%

Votes nuls : 0.72%

Second tour

	Emmanuel MACRON	58,4 %
	Marine LE PEN	41,6 %

899 inscrits

Participation : 79.2%

Votes blancs : 7.3%

Votes nuls : 1.54%

Sécurité



Agressions physiques / sexuelles

0



Cambriolages

0



Vols / dégradations

0



Stupéfiants

0

Evolution du nombre d'infractions



Pour comparer

(en proportion du nombre d'habitants)



Sources : Bases statistiques communale, départementale et régionale de la délinquance enregistrée par la police et la gendarmerie nationales selon les dernières parutions officielles de 2025 portant sur l'année 2024 ([data.gouv](https://data.gouv.fr)).

Agressions physiques / sexuelles : Violences sexuelles, coups et blessures volontaires intrafamiliaux, coups et blessures volontaires, autres coups, blessures volontaires et vols violents sans arme.

Cambriolages : Cambriolages de logements.

Vols : Vols avec armes, vols d'accessoires sur véhicules, vols dans les véhicules, vols de véhicules, vols sans violence contre des personnes, destructions, dégradations volontaires et escroqueries.

Stupéfiants : Trafic de stupéfiants dont (AFD) et usage de stupéfiants.

Services à la population



Commerce

Hypermarché	X Cherbourg-en-Cotentin 11km
Supermarché	X Bricquebec-en-Cotentin 6km
Superette	X Bricquebosq 3km
Boulangerie	2
Boucherie	1
Restaurant	X Couvill 4km
Garage	2
Station-service	X Couvill 4km
Banque	X Sottevast 5km
La poste	X Bricquebec-en-Cotentin 6km
Coiffeur	2
Tabac	X Bricquebec-en-Cotentin 6km
Bars / discothèque	1
Bibliothèque	X Cherbourg-en-Cotentin 13km
Cinéma	X Bricquebec-en-Cotentin 4km
Vétérinaire	X Grosville 2km



Santé

Pharmacie	X Bricquebec-en-Cotentin 6km
Hôpital	X Cherbourg-en-Cotentin 14km
Laboratoire d'analyses médicales	X Cherbourg-en-Cotentin 14km
Etablissement pour handicapé	X Les Pieux 9km
EHPA	X Bricquebec-en-Cotentin 6km
Médecin	X Bricquebec-en-Cotentin 6km
Dentiste	X Bricquebec-en-Cotentin 6km
Chirurgien	X Cherbourg-en-Cotentin 13km
Dermatologue	X Cherbourg-en-Cotentin 13km
Anesthésiste	X Cherbourg-en-Cotentin 13km
Gastro-entérologue	X Cherbourg-en-Cotentin 13km
Gynécologue	X Cherbourg-en-Cotentin 13km
Cancérologue	X Avranches 96km
Neurologue	X Cherbourg-en-Cotentin 13km
Ophtalmologue	X Cherbourg-en-Cotentin 13km
ORL	X Cherbourg-en-Cotentin 13km
Cardiologue	X Cherbourg-en-Cotentin 13km
Pédiatre	X Cherbourg-en-Cotentin 14km
Pneumologue	X Cherbourg-en-Cotentin 12km
Psychologue	X Cherbourg-en-Cotentin 12km
Radiologue	X Cherbourg-en-Cotentin 13km
Rhumatologue	X Cherbourg-en-Cotentin 14km
Sage-femme	X Les Pieux 9km



Éducation

Crèche	1
Ecole maternelle Public	X Sottevast 6km
Ecole maternelle Privé	X Saint-Malo 98km
Ecole primaire Public	1
Ecole primaire Privé	X Bricquebec-en-Cotentin 6km
Collège Public	X Bricquebec-en-Cotentin 7km
Collège Privé	X Bricquebec-en-Cotentin 11km
Lycée Public	X Cherbourg-en-Cotentin 14km
Lycée Privé	X Valognes 13km

Sources : Base Sirene des entreprises et de leurs établissements selon les dernières parutions officielles de 2025 portant sur l'année 2024 ([data.gouv](https://data.gouv.fr)). Liste, localisation et tarifs des professionnels de santé selon les dernières parutions officielles de 2025 portant sur l'année 2024 ([opendatasoft](https://opendatasoft.com)) et FINESS Extraction du Fichier des établissements selon les dernières parutions officielles de 2025 portant sur l'année 2024 ([data.gouv](https://data.gouv.fr)). Adresse et géolocalisation des établissements d'enseignement du premier et second degrés selon les dernières parutions officielles de 2025 portant sur l'année 2024 ([data.education.gouv](https://data.education.gouv.fr))

bien-dans-ma-ville.fr

Villes autour de Rauville-la-Bigot

Ville	Habitants	Superficie	Pop densité	Pop active	Taux chômage	Revenu moyen	Prix immobilier
Breuville	406	8 km ²	51 h/km ²	46.8%	3%	23 730 €/an	1 521 €/m ²
Bricquebosq	638	8 km ²	80 h/km ²	51.3%	1.9%	23 810 €/an	1 498 €/m ²
Couville	1 249	8 km ²	156 h/km ²	49.4%	1.4%	25 630 €/an	1 761 €/m ²
Saint-Martin-le-Gréard	606	2 km ²	303 h/km ²	57.8%	2.6%	27 250 €/an	1 676 €/m ²
Sotteville	485	6 km ²	81 h/km ²	52.6%	1.9%	24 290 €/an	1 562 €/m ²
Grosville (1 avis)	809	13 km ²	62 h/km ²	52.2%	3.3%	24 550 €/an	3 636 €/m ²
Sottevast (1 avis)	1 459	10 km ²	146 h/km ²	48.5%	3%	24 100 €/an	1 690 €/m ²
Saint-Christophe-du-Foc	409	3 km ²	136 h/km ²	52.3%	2.4%	24 930 €/an	2 071 €/m ²
Rocheville	620	10 km ²	62 h/km ²	47.6%	2.7%	24 390 €/an	1 555 €/m ²
Bricquebec-en-Cotentin (2 avis)	5 893	76 km ²	78 h/km ²	44.3%	3.1%	22 260 €/an	1 348 €/m ²
Tollevast	1 654	12 km ²	138 h/km ²	48.1%	2%	26 930 €/an	2 084 €/m ²
Virandeville	816	8 km ²	102 h/km ²	46.3%	2.5%	25 690 €/an	1 820 €/m ²
Sideville	856	7 km ²	122 h/km ²	50.4%	2%	26 370 €/an	1 755 €/m ²
Benoîtville	640	8 km ²	80 h/km ²	50.9%	2.3%	24 680 €/an	1 825 €/m ²
Hardinvast	928	7 km ²	133 h/km ²	48.5%	2.2%	26 550 €/an	1 883 €/m ²

Avis sur la ville de Rauville-la-Bigot



Moyenne par critère



Villes autour de Rauville-la-Bigot

Ville	Note globale	Sécurité	Éducation	Sport Loisir	Environnement	Vie pratique
Breuville	-	-	-	-	-	-
Bricquebosq	-	-	-	-	-	-
Couville	-	-	-	-	-	-
Saint-Martin-le-Gréard	-	-	-	-	-	-
Sotteville	-	-	-	-	-	-
Grosville (1 avis)	4.0	4.0	4.0	2.0	5.0	5.0
Sottevast (1 avis)	5.0	5.0	5.0	5.0	5.0	5.0
Saint-Christophe-du-Foc	-	-	-	-	-	-
Rocheville	-	-	-	-	-	-
Bricquebec-en-Cotentin (2 avis)	2.5	2.5	3.5	3.0	1.5	2.0
Tollevast	-	-	-	-	-	-
Virandeville	-	-	-	-	-	-
Sideville	-	-	-	-	-	-
Benoîtville	-	-	-	-	-	-
Hardinvast	-	-	-	-	-	-



Vous aimez votre ville ? Notez-la !

Et faites-nous part de vos remarques constructives



Avec

BIEN dans ma **VILLE** 