



Version web

Ville de Raucourt-au-Bois

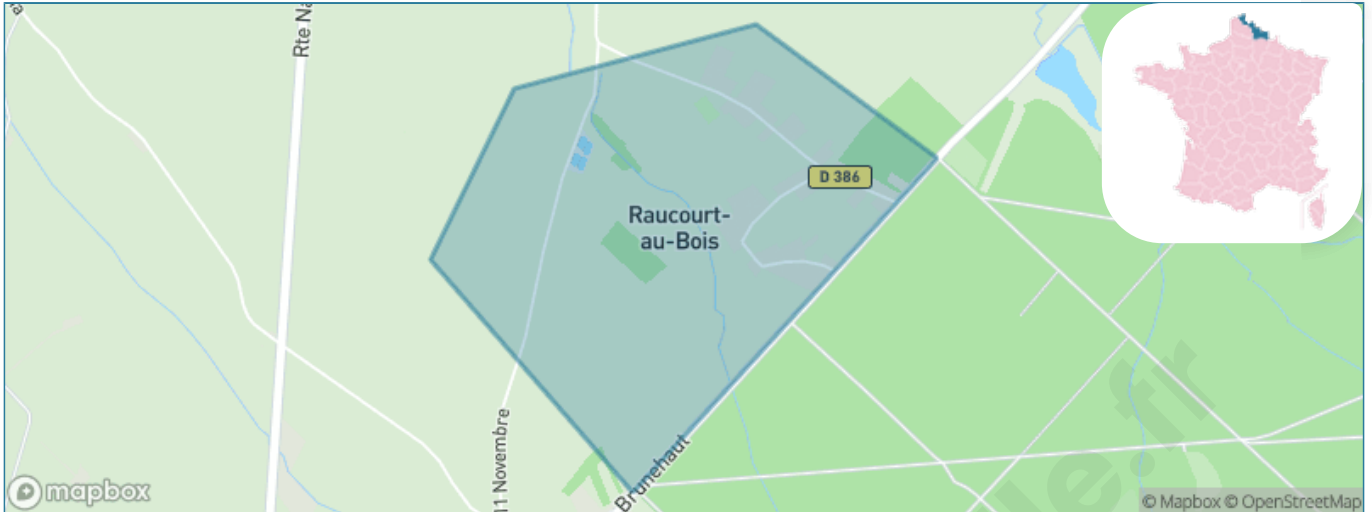
Présenté par

BIEN dans
ma **VILLE** 

Sommaire

Situation géographique	3
Statistiques sur la population	4
Evolution du nombre d'habitants	4
Tranche d'âge	5
0-14 ans	5
15-29 ans	5
30-44 ans	5
45-59 ans	5
60-74 ans	5
75-89 ans	5
90 ans et +	5
Activité professionnelle	5
Agriculteurs	5
Artisans, Commerçants	5
Cadres et sup.	5
Professions intermédiaires	5
Employé	5
Ouvrier	5
Retraité	5
Autres	5
Niveau de diplôme	6
Sans diplôme ou CEP	6
Brevet, BEPC, DNB	6
CAP-BEP ou équivalent	6
BAC ou équivalent	6
BAC+2	6
BAC+3 ou +4	6
BAC+5 ou plus	6
Composition des ménages	6
Couple sans enfant	6
Couple avec enfant(s)	6
Famille monoparentale	6
Colocation / Autre	6
Personnes seules	6
Profils électoraux	7
Premier tour	7
Sécurité	8
Evolution du nombre d'infractions	8
Pour comparer	9
Services à la population	10
Commerce	10
Éducation	10
Villes autour de Raucourt-au-Bois	12

Situation géographique



i Informations clés

- **Région** : Hauts-de-France
- **Département** : Nord
- **Code postal** : 59530
- **Superficie** : 1 km²



Statistiques sur la population



Nombre d'habitants

150



Age moyen

42 ans



Pop active

50%



Taux chômage

8.2%



Pop densité

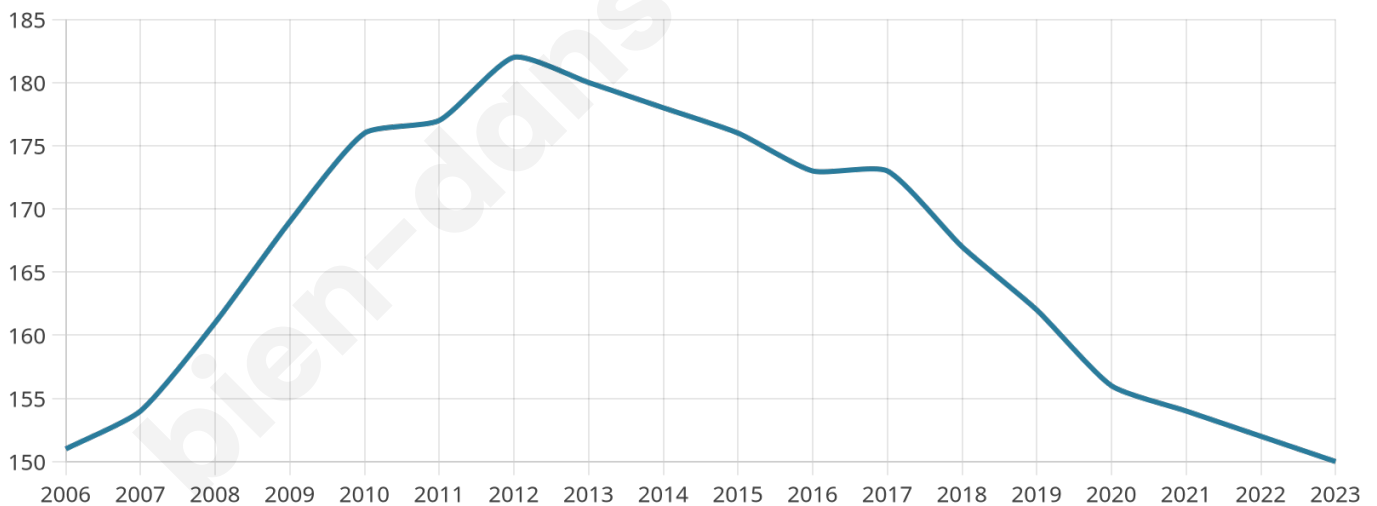
150 h/km²



Revenu moyen

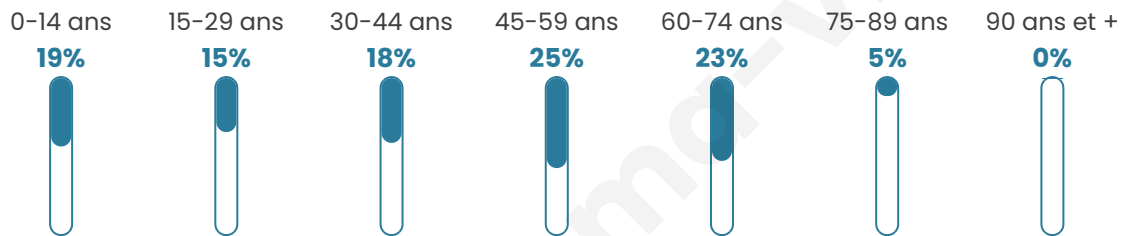
24 100 €/an

Evolution du nombre d'habitants

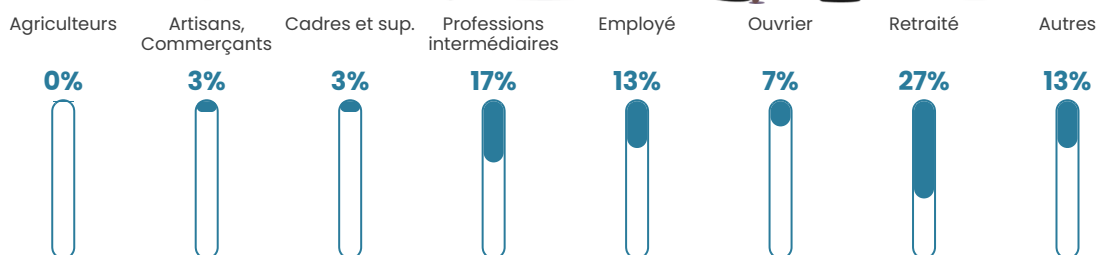


Sources : Institut national de la statistique et des études économiques (insee) selon Les dernières parutions officielles de 2024 portant sur les années 2020, 2021 et 2022.


Tranche d'âge




Activité professionnelle



Niveau de diplôme



Composition des ménages



Profils électoraux

Premier tour

	Marine LE PEN	36.14 %
	Emmanuel MACRON	24.10 %
	Jean-Luc MÉLENCHON	22.89 %
	Jean LASSALLE	6.02 %
	Éric ZEMMOUR	3.61 %
	Nicolas DUPONT-AIGNAN	3.61 %
	Yannick JADOT	1.20 %
	Valérie PÉCRESSE	1.20 %
	Philippe POUTOU	1.20 %
	Nathalie ARTHAUD	0.00 %
	Fabien ROUSSEL	0.00 %
	Anne HIDALGO	0.00 %



114 inscrits

Participation : 72.81%

Votes blancs : 0.00%

Votes nuls : 0.00%

Second tour

	Emmanuel MACRON	36,71 %
	Marine LE PEN	63,29 %

115 inscrits

Participation : 80%

Votes blancs : 11.96%

Votes nuls : 2.17%

Sécurité



Agressions physiques / sexuelles

0



Cambriolages

0



Vols / dégradations

0



Stupéfiants

0

Evolution du nombre d'infractions



Pour comparer

(en proportion du nombre d'habitants)



Sources : Bases statistiques communale, départementale et régionale de la délinquance enregistrée par la police et la gendarmerie nationales selon les dernières parutions officielles de 2025 portant sur l'année 2024 ([data.gouv](https://data.gouv.fr)).

Agressions physiques / sexuelles : Violences sexuelles, coups et blessures volontaires intrafamiliaux, coups et blessures volontaires, autres coups, blessures volontaires et vols violents sans arme.

Cambriolages : Cambriolages de logements.

Vols : Vols avec armes, vols d'accessoires sur véhicules, vols dans les véhicules, vols de véhicules, vols sans violence contre des personnes, destructions, dégradations volontaires et escroqueries.

Stupéfiants : Trafic de stupéfiants dont (AFD) et usage de stupéfiants.

Services à la population



Commerce

Hypermarché	X <u>Le Quesnoy</u> 5km
Supermarché	X <u>Le Quesnoy</u> 4km
Superette	X <u>Poix-du-Nord</u> 4km
Boulangerie	X <u>Louvignies-Quesnoy</u> 1km
Boucherie	X <u>Le Quesnoy</u> 3km
Restaurant	X <u>Louvignies-Quesnoy</u> 1km
Garage	X <u>Louvignies-Quesnoy</u> 1km
Station-service	X <u>Le Quesnoy</u> 4km
Banque	X <u>Ghissignies</u> 2km
La poste	X <u>Englefontaine</u> 3km
Coiffeur	X <u>Louvignies-Quesnoy</u> 1km
Tabac	X <u>Landrecies</u> 11km
Bars / discothèque	X <u>Louvignies-Quesnoy</u> 1km
Bibliothèque	X <u>Jolimetz</u> 2km
Cinéma	X <u>Valenciennes</u> 18km
Vétérinaire	X <u>Le Quesnoy</u> 3km



Santé

Pharmacie	X <u>Englefontaine</u> 3km
Hôpital	X <u>Le Quesnoy</u> 4km
Laboratoire d'analyses médicales	X <u>Le Quesnoy</u> 4km
Etablissement pour handicapé	X <u>Le Quesnoy</u> 3km
EHPA	X <u>Le Quesnoy</u> 3km
Médecin	X <u>Louvignies-Quesnoy</u> 1km
Dentiste	X <u>Englefontaine</u> 3km
Chirurgien	X <u>Le Quesnoy</u> 3km
Dermatologue	X <u>Valenciennes</u> 19km
Anesthésiste	X <u>Saint-Saulve</u> 19km
Gastro-entérologue	X <u>Le Cateau-Cambrésis</u> 15km
Gynécologue	X <u>Valenciennes</u> 17km
Cancérologue	X <u>Valenciennes</u> 18km
Neurologue	X <u>Valenciennes</u> 18km
Ophtalmologue	X <u>Le Quesnoy</u> 3km
ORL	X <u>Le Quesnoy</u> 3km
Cardiologue	X <u>Le Quesnoy</u> 2km
Pédiatre	X <u>Trith-Saint-Léger</u> 16km
Pneumologue	X <u>Le Quesnoy</u> 3km
Psychologue	X <u>Valenciennes</u> 18km
Radiologue	X <u>Berlaimont</u> 9km
Rhumatologue	X <u>Valenciennes</u> 19km
Sage-femme	X <u>Le Quesnoy</u> 3km



Éducation

Crèche	X <u>Poix-du-Nord</u> 4km
Ecole maternelle Public	X <u>Le Quesnoy</u> 3km
Ecole maternelle Privé	X <u>Genech</u> 46km
Ecole primaire Public	X <u>Louvignies-Quesnoy</u> 1km
Ecole primaire Privé	X <u>Englefontaine</u> 2km
Collège Public	X <u>Le Quesnoy</u> 4km
Collège Privé	X <u>Englefontaine</u> 2km
Lycée Public	X <u>Le Quesnoy</u> 3km
Lycée Privé	X <u>Englefontaine</u> 2km

Sources : Base Sirene des entreprises et de leurs établissements selon les dernières parutions officielles de 2025 portant sur l'année 2024 ([data.gouv](https://data.gouv.fr)). Liste, localisation et tarifs des professionnels de santé selon les dernières parutions officielles de 2025 portant sur l'année

2024 ([opendatasoft](#)) et FINISS Extraction du Fichier des établissements selon les dernières parutions officielles de 2025 portant sur l'année 2024 ([data.gouv](#)). Adresse et géolocalisation des établissements d'enseignement du premier et second degrés selon les dernières parutions officielles de 2025 portant sur l'année 2024 ([data.education.gouv](#))

bien-dans-ma-ville.fr

Villes autour de Raucourt-au-Bois

Ville	Habitants	Superficie	Pop densité	Pop active	Taux chômage	Revenu moyen	Prix immobilier
Potelle	439	4 km ²	110 h/km ²	43.3%	2.5%	27 370 €/an	1 288 €/m ²
Louvignies-Quesnoy	899	8 km ²	112 h/km ²	46.8%	4%	23 670 €/an	1 347 €/m ²
Jolimetz	856	4 km ²	214 h/km ²	49.2%	3.3%	25 130 €/an	1 510 €/m ²
Ghissignies	505	4 km ²	126 h/km ²	45.5%	4.2%	27 020 €/an	1 311 €/m ²
Englefontaine	1 291	4 km ²	323 h/km ²	45.3%	7%	21 400 €/an	1 119 €/m ²
Le Quesnoy (8 avis)	4 878	14 km ²	348 h/km ²	41.2%	8.7%	19 720 €/an	1 410 €/m ²
Villereau (2 avis)	1 084	5 km ²	217 h/km ²	45.4%	4%	25 370 €/an	1 818 €/m ²
Hecq	353	1 km ²	353 h/km ²	54.1%	6.2%	23 060 €/an	1 447 €/m ²
Poix-du-Nord (1 avis)	2 126	8 km ²	266 h/km ²	46.1%	5.1%	18 860 €/an	976 €/m ²
Beaudignies	574	7 km ²	82 h/km ²	47.7%	4.9%	24 550 €/an	1 801 €/m ²
Locquignol (2 avis)	301	97 km ²	3 h/km ²	43.9%	4%	22 170 €/an	1 732 €/m ²
Salesches	327	4 km ²	82 h/km ²	49.2%	6.1%	21 870 €/an	1 062 €/m ²
Neuville-en-Avesnois	298	3 km ²	99 h/km ²	46.3%	4%	23 800 €/an	1 699 €/m ²
Preux-au-Bois (1 avis)	832	4 km ²	208 h/km ²	47.4%	4.9%	21 360 €/an	902 €/m ²
Orsinval	564	3 km ²	188 h/km ²	45.7%	2.5%	27 470 €/an	1 841 €/m ²

bien-dans-ma-ville.fr



Vous aimez votre ville ? Notez-la !

Et faites-nous part de vos remarques constructives



Avec

BIEN dans ma **VILLE** 