



Version web

Ville de Ranton

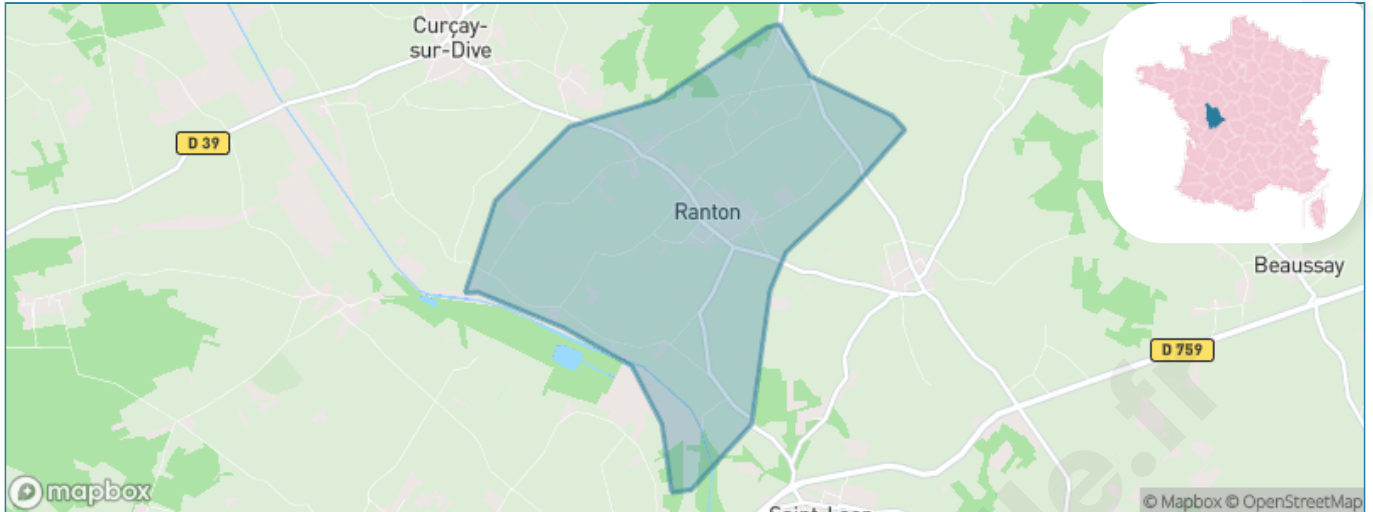
Présenté par

BIEN dans
ma **VILLE** 

Sommaire

Situation géographique	3
Statistiques sur la population	4
Evolution du nombre d'habitants	4
Tranche d'âge	5
0-14 ans	5
15-29 ans	5
30-44 ans	5
45-59 ans	5
60-74 ans	5
75-89 ans	5
90 ans et +	5
Activité professionnelle	5
Agriculteurs	5
Artisans, Commerçants	5
Cadres et sup.	5
Professions intermédiaires	5
Employé	5
Ouvrier	5
Retraité	5
Autres	5
Niveau de diplôme	6
Sans diplôme ou CEP	6
Brevet, BEPC, DNB	6
CAP-BEP ou équivalent	6
BAC ou équivalent	6
BAC+2	6
BAC+3 ou +4	6
BAC+5 ou plus	6
Composition des ménages	6
Couple sans enfant	6
Couple avec enfant(s)	6
Famille monoparentale	6
Colocation / Autre	6
Personnes seules	6
Profils électoraux	7
Premier tour	7
Sécurité	8
Evolution du nombre d'infractions	8
Pour comparer	9
Services à la population	10
Commerce	10
Éducation	10
Villes autour de Ranton	11

Situation géographique



i Informations clés

- **Région** : Nouvelle-Aquitaine
- **Département** : Vienne
- **Code postal** : 86200
- **Superficie** : 6 km²



Statistiques sur la population



Nombre d'habitants

204



Age moyen

45 ans



Pop active

50.5%



Taux chômage

6.4%



Pop densité

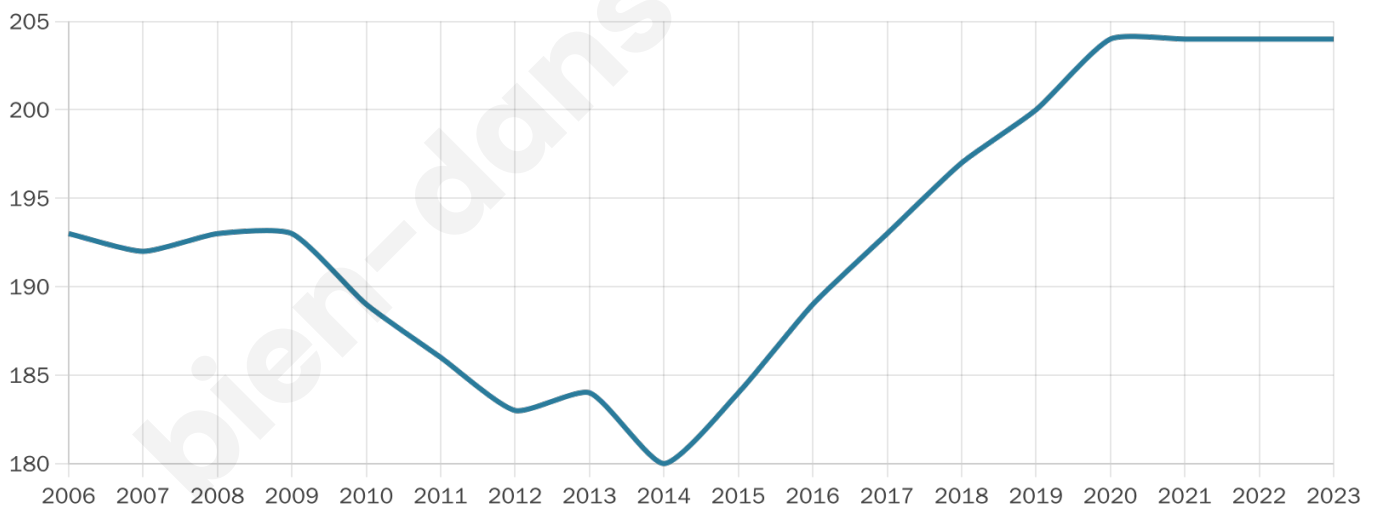
34 h/km²



Revenu moyen

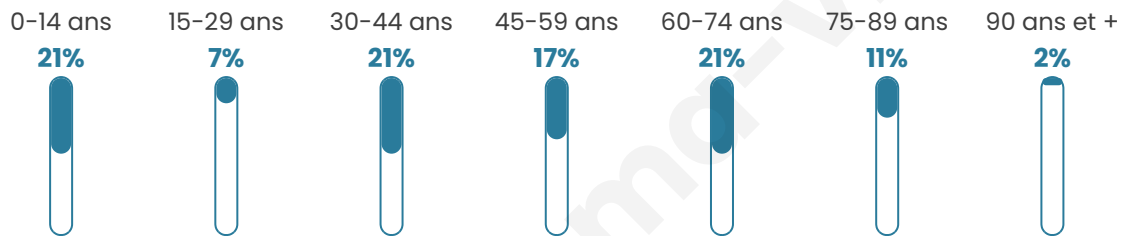
20 090 €/an

Evolution du nombre d'habitants

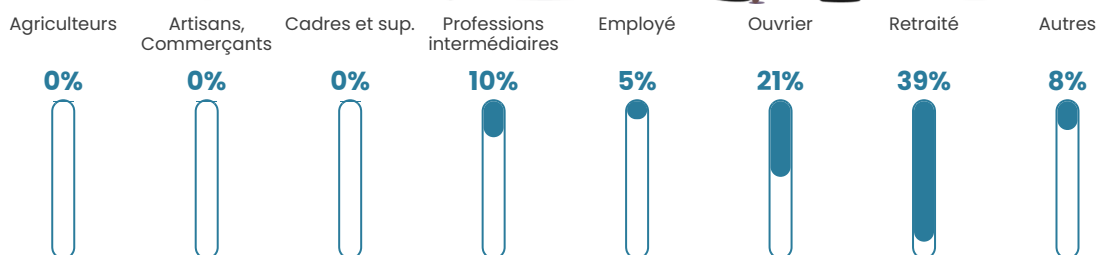


Sources : Institut national de la statistique et des études économiques (insee) selon Les dernières parutions officielles de 2024 portant sur les années 2020, 2021 et 2022.


Tranche d'âge




Activité professionnelle



Niveau de diplôme















Composition des ménages





Profils électoraux

Premier tour

	Emmanuel MACRON	29.31 %
	Marine LE PEN	22.41 %
	Jean-Luc MÉLENCHON	14.66 %
	Jean LASSALLE	9.48 %
	Yannick JADOT	6.90 %
	Fabien ROUSSEL	4.31 %
	Éric ZEMMOUR	3.45 %
	Anne HIDALGO	2.59 %
	Philippe POUTOU	2.59 %
	Nicolas DUPONT-AIGNAN	2.59 %
	Valérie PÉCRESSÉ	1.72 %
	Nathalie ARTHAUD	0.00 %

Second tour

	Emmanuel MACRON	60,42 %
	Marine LE PEN	39,58 %

137 inscrits

Participation : 80.29%

Votes blancs : 10%

Votes nuls : 2.73%

137 inscrits

Participation : 86.13%

Votes blancs : 1.69%

Votes nuls : 0.00%

Sécurité



Agressions physiques / sexuelles

0



Cambriolages

0



Vols / dégradations

0



Stupéfiants

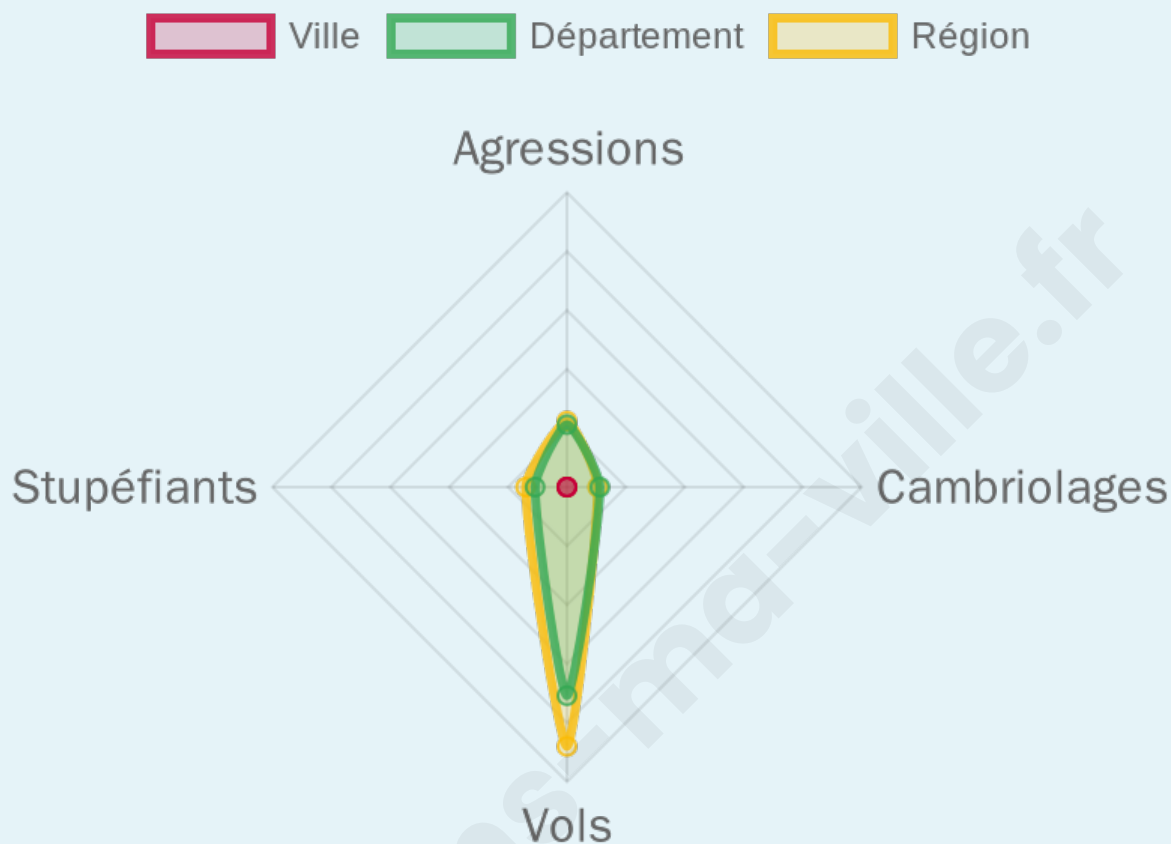
0

Evolution du nombre d'infractions



Pour comparer

(en proportion du nombre d'habitants)



Sources : Bases statistiques communale, départementale et régionale de la délinquance enregistrée par la police et la gendarmerie nationales selon les dernières parutions officielles de 2025 portant sur l'année 2024 ([data.gouv](https://data.gouv.fr)).

Agressions physiques / sexuelles : Violences sexuelles, coups et blessures volontaires intrafamiliaux, coups et blessures volontaires, autres coups, blessures volontaires et vols violents sans arme.

Cambriolages : Cambriolages de logements.

Vols : Vols avec armes, vols d'accessoires sur véhicules, vols dans les véhicules, vols de véhicules, vols sans violence contre des personnes, destructions, dégradations volontaires et escroqueries.

Stupéfiants : Trafic de stupéfiants dont (AFD) et usage de stupéfiants.

Services à la population



Commerce

Hypermarché	X Loudun 9km
Supermarché	X Loudun 8km
Superette	X Saint-Martin-de-Mâcon 6km
Boulangerie	X Plaine-et-Vallées 7km
Boucherie	X Les Trois-Moutiers 8km
Restaurant	X Ternay 4km
Garage	X Curçay-sur-Dive 3km
Station-service	X Plaine-et-Vallées 6km
Banque	X Les Trois-Moutiers 8km
La poste	X Loudun 8km
Coiffeur	X Arçay 5km
Tabac	X Loudun 9km
Bars / discothèque	X Saint-Léger-de-Montbrillais 8km
Bibliothèque	X Loudun 9km
Cinéma	X Loudun 9km
Vétérinaire	X Loudun 9km



Santé

Pharmacie	X Les Trois-Moutiers 8km
Hôpital	X Loudun 9km
Laboratoire d'analyses médicales	X Loudun 9km
Etablissement pour handicapé	X Loudun 9km
EHPA	X Plaine-et-Vallées 7km
Médecin	X Les Trois-Moutiers 8km
Dentiste	X Saint-Léger-de-Montbrillais 8km
Chirurgien	X Glénouze 2km
Dermatologue	X Chinon 28km
Anesthésiste	X Saumur 27km
Gastro-entérologue	X Saumur 27km
Gynécologue	X Saumur 28km
Cancérologue	X Poitiers 58km
Neurologue	X Saumur 27km
Ophtalmologue	X Thouars 13km
ORL	X Thouars 14km
Cardiologue	X Loudun 9km
Pédiatre	X Avoine 28km
Pneumologue	X Poitiers 57km
Psychologue	X Thouars 12km
Radiologue	X Loudun 9km
Rhumatologue	X Saint-Benoît-la-Forêt 33km
Sage-femme	X Les Trois-Moutiers 8km



Éducation

Crèche	X Saint-Léger-de-Montbrun 7km
Ecole maternelle Public	X Loudun 9km
Ecole maternelle Privé	X Sèvremoine 74km
Ecole primaire Public	X Saint-Laon 3km
Ecole primaire Privé	X Berrie 8km
Collège Public	X Loudun 10km
Collège Privé	X Loudun 9km
Lycée Public	X Loudun 9km
Lycée Privé	X Thouars 14km

Sources : Base Sirene des entreprises et de leurs établissements selon les dernières parutions officielles de 2025 portant sur l'année 2024 ([data.gouv](#)). Liste, localisation et tarifs des professionnels de santé selon les dernières parutions officielles de 2025 portant sur l'année 2024 ([opendatasoft](#)) et FINISS Extraction du Fichier des établissements selon les dernières parutions officielles de 2025 portant sur l'année 2024 ([data.gouv](#)). Adresse et géolocalisation des établissements d'enseignement du premier et second degrés selon les dernières parutions officielles de 2025 portant sur l'année 2024 ([data.education.gouv](#))

Villes autour de Ranton

Ville	Habitants	Superficie	Pop densité	Pop active	Taux chômage	Revenu moyen	Prix immobilier
Glénouze	106	9 km ²	12 h/km ²	39.6%	4.7%	NC	1 015 €/m ²
Pas-de-Jeu	341	11 km ²	31 h/km ²	51.6%	5.9%	20 270 €/an	767 €/m ²
Curçay-sur-Dive	224	15 km ²	15 h/km ²	40.6%	4%	20 180 €/an	752 €/m ²
Saint-Laon	136	11 km ²	12 h/km ²	43.4%	4.4%	21 250 €/an	800 €/m ²
Ternay	189	10 km ²	19 h/km ²	40.7%	3.2%	18 490 €/an	1 189 €/m ²
Arçay	343	14 km ²	25 h/km ²	46.6%	2.9%	21 690 €/an	712 €/m ²
Plaine-et-Vallées	2 317	92 km ²	25 h/km ²	43.5%	3.2%	21 910 €/an	846 €/m ²
Saint-Martin-de-Mâcon	325	12 km ²	27 h/km ²	47.7%	3.7%	22 800 €/an	708 €/m ²
Saint-Léger-de-Montbrillais	354	10 km ²	35 h/km ²	44.1%	7.1%	19 360 €/an	914 €/m ²
Saint-Léger-de-Montbrun (1 avis)	1 247	30 km ²	42 h/km ²	50.4%	4.3%	22 180 €/an	1 048 €/m ²
Loudun (10 avis)	6 839	43 km ²	159 h/km ²	39.3%	4.6%	20 070 €/an	1 060 €/m ²
Mouterre-Silly	602	30 km ²	20 h/km ²	51.7%	4.5%	21 160 €/an	890 €/m ²
Berrie	251	16 km ²	16 h/km ²	45%	3.6%	21 480 €/an	373 €/m ²
Les Trois-Moutiers	1 078	35 km ²	31 h/km ²	42.9%	3.7%	20 530 €/an	1 024 €/m ²
Tourtenay	125	7 km ²	18 h/km ²	50.4%	4%	19 930 €/an	860 €/m ²

bien-dans-ma-ville.fr



Vous aimez votre ville ? Notez-la !

Et faites-nous part de vos remarques constructives



Avec

BIEN dans ma **VILLE** 