



Version web

Ville de Rang

Présenté par

BIEN dans
ma **VILLE** 

Sommaire

Situation géographique	3
Statistiques sur la population	4
Evolution du nombre d'habitants	4
Tranche d'âge	5
0-14 ans	5
15-29 ans	5
30-44 ans	5
45-59 ans	5
60-74 ans	5
75-89 ans	5
90 ans et +	5
Activité professionnelle	5
Agriculteurs	5
Artisans, Commerçants	5
Cadres et sup.	5
Professions intermédiaires	5
Employé	5
Ouvrier	5
Retraité	5
Autres	5
Niveau de diplôme	6
Sans diplôme ou CEP	6
Brevet, BEPC, DNB	6
CAP-BEP ou équivalent	6
BAC ou équivalent	6
BAC+2	6
BAC+3 ou +4	6
BAC+5 ou plus	6
Composition des ménages	6
Couple sans enfant	6
Couple avec enfant(s)	6
Famille monoparentale	6
Colocation / Autre	6
Personnes seules	6
Profil électoraux	7
Premier tour	7
Sécurité	8
Evolution du nombre d'infractions	8
Pour comparer	9
Services à la population	10
Commerce	10
Éducation	10
Villes autour de Rang	12
Avis sur la ville de Rang	13
Moyenne par critère	13
Villes autour de Rang	13
Répartition des avis par note	13
Répartition des avis par note	13

Situation géographique



i Informations clés

- **Région** : Bourgogne-Franche-Comté
- **Département** : Doubs
- **Code postal** : 25250
- **Superficie** : 10 km²

RÉGION
BOURGOGNE
FRANCHE
COMTE

 **Doubs**
le Département

Statistiques sur la population



Nombre d'habitants

389



Age moyen

46 ans



Pop active

43.2%



Taux chômage

7.7%



Pop densité

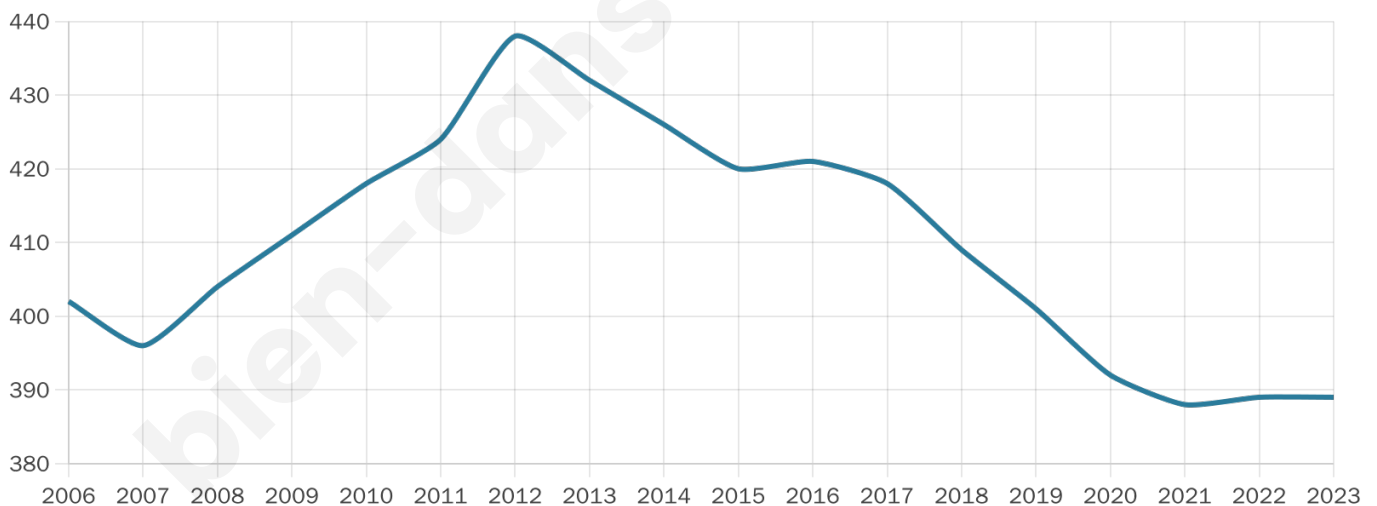
39 h/km²



Revenu moyen

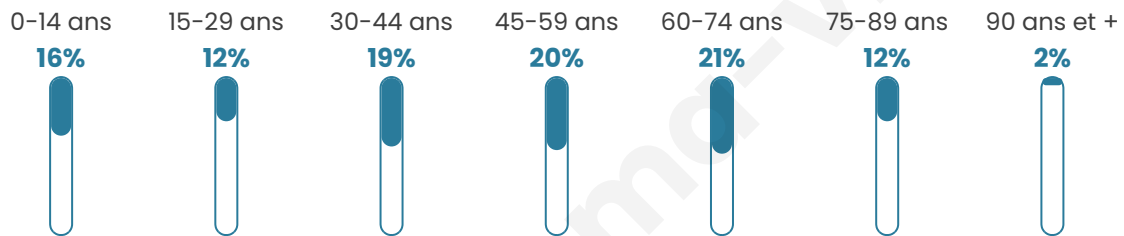
21 670 €/an

Evolution du nombre d'habitants

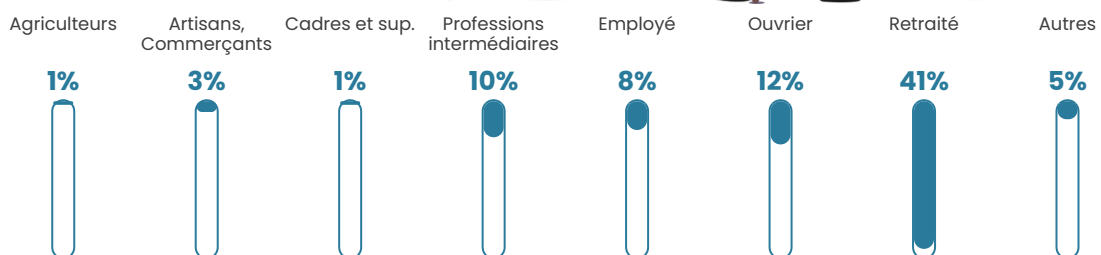


Sources : Institut national de la statistique et des études économiques (insee) selon Les dernières parutions officielles de 2024 portant sur les années 2020, 2021 et 2022.

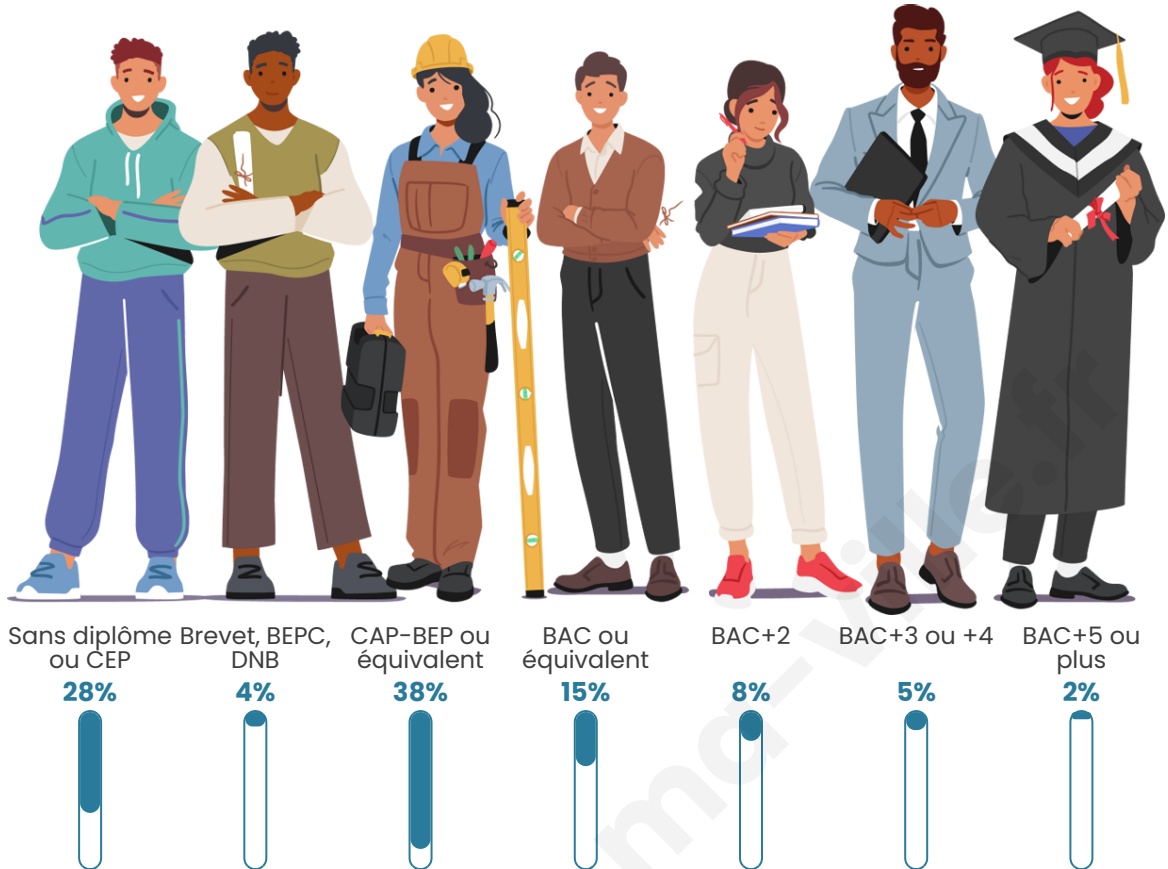
Tranche d'âge




Activité professionnelle



Niveau de diplôme















Composition des ménages



Profils électoraux

Premier tour

	Marine LE PEN	36.89 %
	Emmanuel MACRON	16.00 %
	Éric ZEMMOUR	11.11 %
	Jean-Luc MÉLENCHON	8.44 %
	Jean LASSALLE	7.56 %
	Valérie PÉCRESSÉ	6.22 %
	Yannick JADOT	4.00 %
	Fabien ROUSSEL	3.11 %
	Anne HIDALGO	2.67 %
	Nicolas DUPONT-AIGNAN	2.22 %
	Nathalie ARTHAUD	1.33 %
	Philippe POUTOU	0.44 %



280 inscrits

Participation : 81.79%

Votes blancs : 0.44%

Votes nuls : 1.31%

Second tour

	Emmanuel MACRON	37,62 %
	Marine LE PEN	62,38 %

280 inscrits

Participation : 82.86%

Votes blancs : 8.62%

Votes nuls : 4.31%

Sécurité



Agressions physiques / sexuelles

0



Cambriolages

0



Vols / dégradations

0



Stupéfiants

0

Evolution du nombre d'infractions



Pour comparer

(en proportion du nombre d'habitants)



Sources : Bases statistiques communale, départementale et régionale de la délinquance enregistrée par la police et la gendarmerie nationales selon les dernières parutions officielles de 2025 portant sur l'année 2024 ([data.gouv](https://data.gouv.fr)).

Agressions physiques / sexuelles : Violences sexuelles, coups et blessures volontaires intrafamiliaux, coups et blessures volontaires, autres coups, blessures volontaires et vols violents sans arme.

Cambriolages : Cambriolages de logements.

Vols : Vols avec armes, vols d'accessoires sur véhicules, vols dans les véhicules, vols de véhicules, vols sans violence contre des personnes, destructions, dégradations volontaires et escroqueries.

Stupéfiants : Trafic de stupéfiants dont (AFD) et usage de stupéfiants.

Services à la population



Commerce

Hypermarché	X L'Isle-sur-le-Doubs 2km
Supermarché	X L'Isle-sur-le-Doubs 1km
Superette	X L'Isle-sur-le-Doubs 2km
Boulangerie	X L'Isle-sur-le-Doubs 2km
Boucherie	X L'Isle-sur-le-Doubs 2km
Restaurant	X Appenans 1km
Garage	X L'Isle-sur-le-Doubs 1km
Station-service	X L'Isle-sur-le-Doubs 2km
Banque	X L'Isle-sur-le-Doubs 2km
La poste	1
Coiffeur	1
Tabac	X L'Isle-sur-le-Doubs 2km
Bars / discothèque	X L'Isle-sur-le-Doubs 2km
Bibliothèque	X Colombier-Fontaine 9km
Cinéma	X L'Isle-sur-le-Doubs 2km
Vétérinaire	X L'Isle-sur-le-Doubs 1km



Santé

Pharmacie	X L'Isle-sur-le-Doubs 2km
Hôpital	X Montbéliard 19km
Laboratoire d'analyses médicales	X L'Isle-sur-le-Doubs 2km
Etablissement pour handicapé	X Villersexel 16km
EHPA	X L'Isle-sur-le-Doubs 2km
Médecin	X L'Isle-sur-le-Doubs 2km
Dentiste	X Montenois 10km
Chirurgien	X Montbéliard 19km
Dermatologue	X Montbéliard 19km
Anesthésiste	X Trévenans 28km
Gastro-entérologue	X Montbéliard 19km
Gynécologue	X Montbéliard 19km
Cancérologue	X 0km
Neurologue	X Montbéliard 20km
Ophthalmologue	X Montbéliard 19km
ORL	X Pont-de-Roide-Vermondans 16km
Cardiologue	X Montbéliard 19km
Pédiatre	X Luré 29km
Pneumologue	X Trévenans 28km
Psychologue	X Montbéliard 19km
Radiologue	X Baume-les-Dames 19km
Rhumatologue	X Belfort 32km
Sage-femme	X L'Isle-sur-le-Doubs 2km



Éducation

Crèche	X Médière 3km
Ecole maternelle Public	X L'Isle-sur-le-Doubs 2km
Ecole maternelle Privé	X Muespach 62km
Ecole primaire Public	1
Ecole primaire Privé	X Aibre 16km
Collège Public	X L'Isle-sur-le-Doubs 2km
Collège Privé	X Sancey 15km

Lycée Public

X Baume-les-Dames
19km

Lycée Privé

X Villersexel 17km

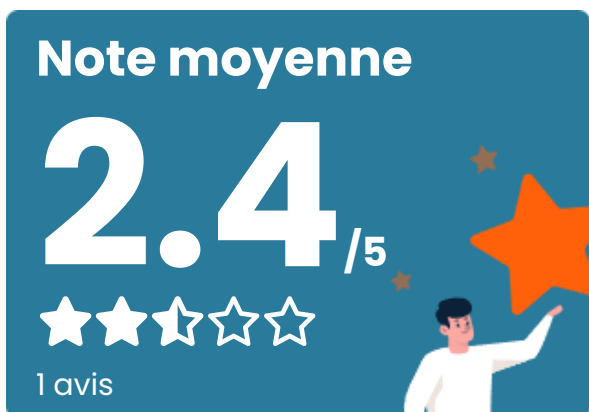
Sources : Base Sirene des entreprises et de leurs établissements selon les dernières parutions officielles de 2025 portant sur l'année 2024 ([data.gouv](#)). Liste, localisation et tarifs des professionnels de santé selon les dernières parutions officielles de 2025 portant sur l'année 2024 ([opendatasoft](#)) et FINESS Extraction du Fichier des établissements selon les dernières parutions officielles de 2025 portant sur l'année 2024 ([data.gouv](#)). Adresse et géolocalisation des établissements d'enseignement du premier et second degrés selon les dernières parutions officielles de 2025 portant sur l'année 2024 ([data.education.gouv](#))

bien-dans-ma-ville.fr



Villes autour de Rang

Ville	Habitants	Superficie	Pop densité	Pop active	Taux chômage	Revenu moyen	Prix immobilier
Appenans	385	4 km ²	96 h/km ²	46%	3.6%	23 200 €/an	1 734 €/m ²
L'Isle-sur-le-Doubs (2 avis)	2 780	10 km ²	278 h/km ²	42.8%	5.9%	20 410 €/an	1 087 €/m ²
Blussans	187	8 km ²	23 h/km ²	44.4%	3.7%	24 540 €/an	903 €/m ²
Médière	281	5 km ²	56 h/km ²	44.5%	3.2%	20 790 €/an	774 €/m ²
Mancenans	321	11 km ²	29 h/km ²	48%	2.5%	21 910 €/an	1 407 €/m ²
Blussangeaux (1 avis)	75	2 km ²	38 h/km ²	57.3%	0%	NC	NC
Saint-Georges-Armont	122	4 km ²	31 h/km ²	50%	7.4%	19 900 €/an	NC
Étrappe	202	2 km ²	101 h/km ²	53.5%	4%	23 980 €/an	1 808 €/m ²
Pompierre-sur-Doubs	300	8 km ²	38 h/km ²	47%	3.7%	21 920 €/an	1 733 €/m ²
La Prétière	159	2 km ²	80 h/km ²	47.8%	4.4%	22 850 €/an	1 018 €/m ²
Soye	360	13 km ²	28 h/km ²	49.4%	5.6%	21 580 €/an	598 €/m ²
Anteuil	602	24 km ²	25 h/km ²	49.3%	3.2%	23 250 €/an	1 558 €/m ²
Geney	125	4 km ²	31 h/km ²	40.8%	3.2%	21 290 €/an	667 €/m ²
Saint-Maurice-Colombier	875	13 km ²	67 h/km ²	49.6%	5.3%	24 830 €/an	1 453 €/m ²
Lanthenans	68	3 km ²	23 h/km ²	51.5%	8.8%	NC	NC

Avis sur la ville de Rang



Moyenne par critère



Villes autour de Rang

Ville	Note globale	Sécurité	Éducation	Sport Loisir	Environnement	Vie pratique
Appenans	-	-	-	-	-	-
L'Isle-sur-le-Doubs (2 avis)	2.8	3.0	4.0	2.0	2.5	2.5
Blussans	-	-	-	-	-	-
Médière	-	-	-	-	-	-
Mancenans	-	-	-	-	-	-
Blussangeaux (1 avis)	5.0	5.0	5.0	5.0	5.0	5.0
Saint-Georges-Armont	-	-	-	-	-	-
Étrappe	-	-	-	-	-	-
Pompierre-sur-Doubs	-	-	-	-	-	-
La Prétière	-	-	-	-	-	-
Soye	-	-	-	-	-	-
Anteuil	-	-	-	-	-	-
Geney	-	-	-	-	-	-
Saint-Maurice-Colombier	-	-	-	-	-	-
Lanthenans	-	-	-	-	-	-



Vous aimez votre ville ? Notez-la !

Et faites-nous part de vos remarques constructives



Avec

BIEN dans ma **VILLE** 