



Version web

Ville de Randevillers

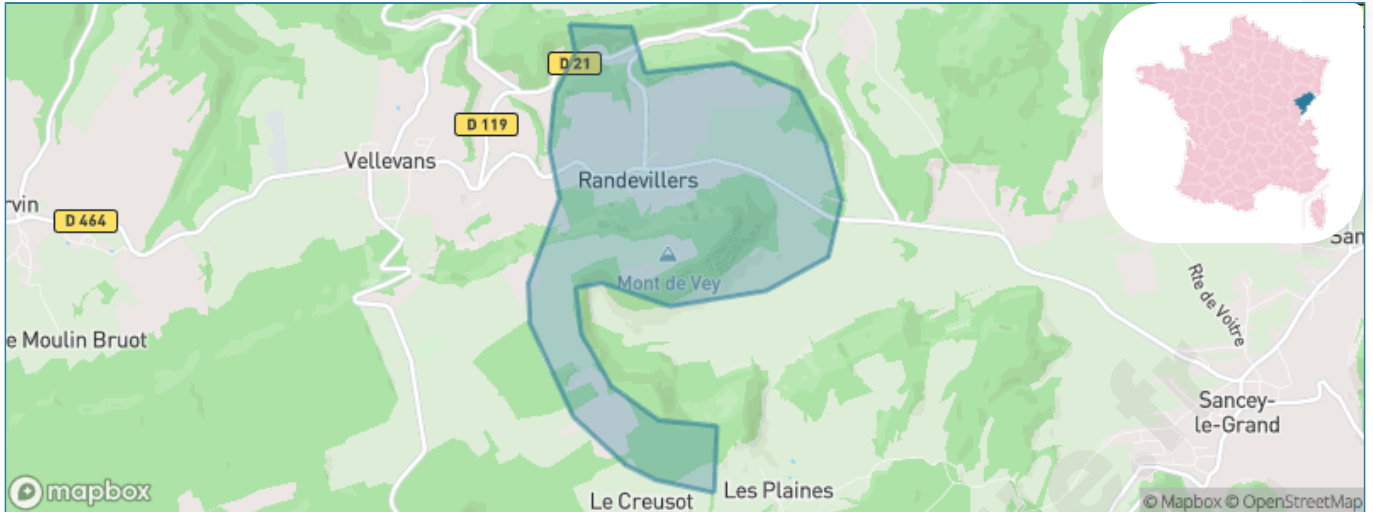
Présenté par

BIEN dans
ma **VILLE** 

Sommaire

Situation géographique	3
Statistiques sur la population	4
Evolution du nombre d'habitants	4
Tranche d'âge	5
0-14 ans	5
15-29 ans	5
30-44 ans	5
45-59 ans	5
60-74 ans	5
75-89 ans	5
90 ans et +	5
Activité professionnelle	5
Agriculteurs	5
Artisans, Commerçants	5
Cadres et sup.	5
Professions intermédiaires	5
Employé	5
Ouvrier	5
Retraité	5
Autres	5
Niveau de diplôme	6
Sans diplôme ou CEP	6
Brevet, BEPC, DNB	6
CAP-BEP ou équivalent	6
BAC ou équivalent	6
BAC+2	6
BAC+3 ou +4	6
BAC+5 ou plus	6
Composition des ménages	6
Couple sans enfant	6
Couple avec enfant(s)	6
Famille monoparentale	6
Colocation / Autre	6
Personnes seules	6
Profils électoraux	7
Premier tour	7
Sécurité	8
Evolution du nombre d'infractions	8
Pour comparer	9
Services à la population	10
Commerce	10
Éducation	10
Villes autour de Randevillers	12

Situation géographique



i Informations clés

- **Région** : Bourgogne-Franche-Comté
- **Département** : Doubs
- **Code postal** : 25430
- **Superficie** : 4 km²

RÉGION
BOURGOGNE
FRANCHE
COMTE

Doubs
le Département

Statistiques sur la population



Nombre d'habitants

106



Age moyen

43 ans



Pop active

47.2%



Taux chômage

6.6%



Pop densité

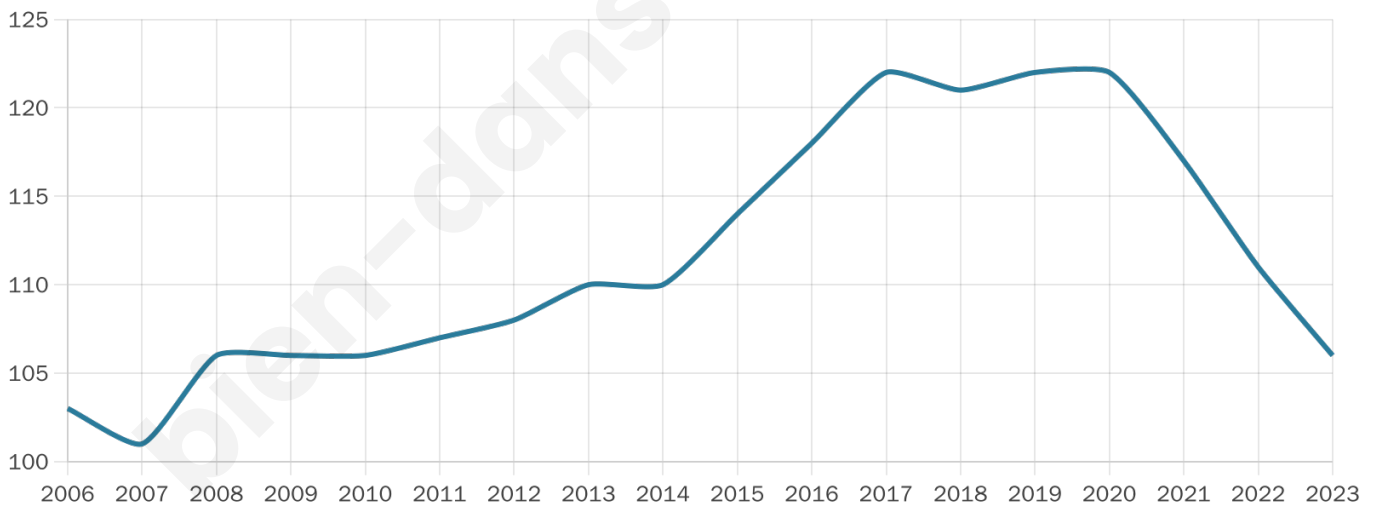
27 h/km²



Revenu moyen

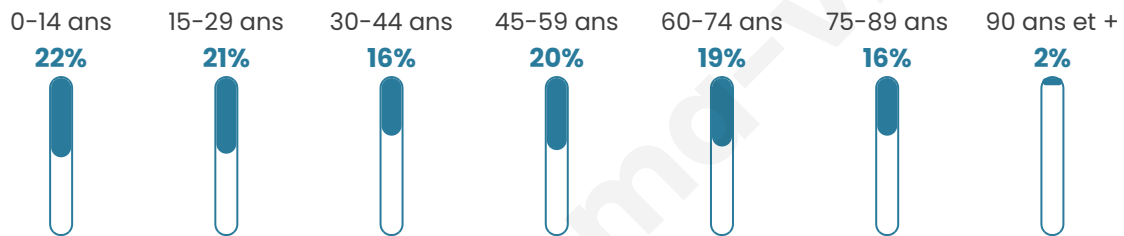
20 200 €/an

Evolution du nombre d'habitants

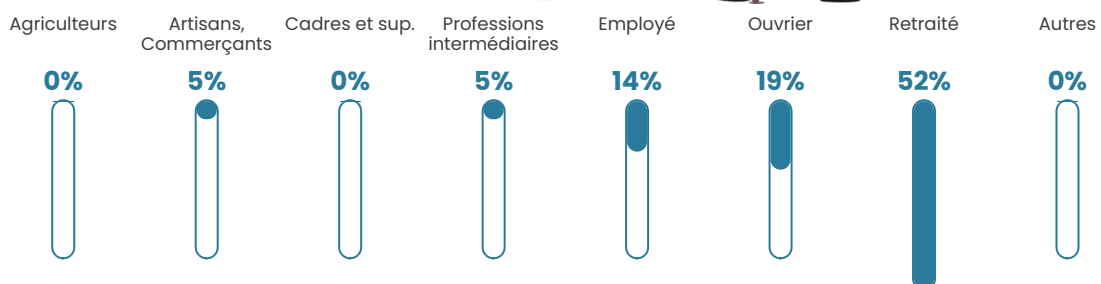


Sources : Institut national de la statistique et des études économiques (insee) selon Les dernières parutions officielles de 2024 portant sur les années 2020, 2021 et 2022.


Tranche d'âge




Activité professionnelle



Niveau de diplôme



Composition des ménages



Profils électoraux

Premier tour

	Marine LE PEN	30.67 %
	Emmanuel MACRON	25.33 %
	Valérie PÉCRESE	16.00 %
	Jean-Luc MÉLENCHON	10.67 %
	Éric ZEMMOUR	9.33 %
	Fabien ROUSSEL	2.67 %
	Yannick JADOT	2.67 %
	Jean LASSALLE	1.33 %
	Nicolas DUPONT-AIGNAN	1.33 %
	Nathalie ARTHAUD	0.00 %
	Anne HIDALGO	0.00 %
	Philippe POUTOU	0.00 %



92 inscrits

Participation : 83.7%

Votes blancs : 1.30%

Votes nuls : 1.30%

Second tour

	Emmanuel MACRON	56,58 %
	Marine LE PEN	43,42 %

92 inscrits

Participation : 85.87%

Votes blancs : 3.8%

Votes nuls : 0%

Sécurité



Agressions physiques / sexuelles

0



Cambriolages

0



Vols / dégradations

0



Stupéfiants

0

Evolution du nombre d'infractions



Pour comparer

(en proportion du nombre d'habitants)



Sources : Bases statistiques communale, départementale et régionale de la délinquance enregistrée par la police et la gendarmerie nationales selon les dernières parutions officielles de 2025 portant sur l'année 2024 ([data.gouv](https://data.gouv.fr)).

Agressions physiques / sexuelles : Violences sexuelles, coups et blessures volontaires intrafamiliaux, coups et blessures volontaires, autres coups, blessures volontaires et vols violents sans arme.

Cambriolages : Cambriolages de logements.

Vols : Vols avec armes, vols d'accessoires sur véhicules, vols dans les véhicules, vols de véhicules, vols sans violence contre des personnes, destructions, dégradations volontaires et escroqueries.

Stupéfiants : Trafic de stupéfiants dont (AFD) et usage de stupéfiants.

Services à la population



Commerce

Hypermarché	X <u>Baume-les-Dames</u> 12km
Supermarché	X <u>Sancey</u> 6km
Superette	X <u>Sancey</u> 6km
Boulangerie	X <u>Sancey</u> 6km
Boucherie	X <u>Chazot</u> 2km
Restaurant	X <u>Rahon</u> 6km
Garage	X <u>Chazot</u> 2km
Station-service	X <u>Sancey</u> 5km
Banque	X <u>Sancey</u> 6km
La poste	X <u>Rang</u> 13km
Coiffeur	X <u>Sancey</u> 6km
Tabac	X <u>Sancey</u> 6km
Bars / discothèque	X <u>Lanans</u> 6km
Bibliothèque	X <u>Colombier-Fontaine</u> 20km
Cinéma	X <u>Baume-les-Dames</u> 13km
Vétérinaire	X <u>Lanans</u> 5km



Santé

Pharmacie	X <u>Sancey</u> 6km
Hôpital	X <u>Morteau</u> 30km
Laboratoire d'analyses médicales	X <u>Baume-les-Dames</u> 12km
Etablissement pour handicapé	X <u>Baume-les-Dames</u> 12km
EHPA	X <u>Sancey</u> 6km
Médecin	X <u>Sancey</u> 5km
Dentiste	X <u>Sancey</u> 5km
Chirurgien	X <u>Montbéliard</u> 30km
Dermatologue	X <u>Valdahon</u> 22km
Anesthésiste	X <u>Trévenans</u> 39km
Gastro-entérologue	X <u>Montbéliard</u> 30km
Gynécologue	X <u>Montbéliard</u> 30km
Cancérologue	X 0km
Neurologue	X <u>Montbéliard</u> 30km
Ophthalmologue	X <u>Montbéliard</u> 30km
ORL	X <u>Pont-de-Roide-Vermondans</u> 20km
Cardiologue	X <u>Montbéliard</u> 30km
Pédiatre	X <u>Grand'Combe-Châteleu</u> 32km
Pneumologue	X <u>Besançon</u> 39km
Psychologue	X <u>Morteau</u> 29km
Radiologue	X <u>Baume-les-Dames</u> 13km
Rhumatologue	X <u>Besançon</u> 36km
Sage-femme	X <u>Anteuil</u> 8km



Éducation

Crèche	1
Ecole maternelle Public	X <u>Vyt-lès-Belvoir</u> 9km
Ecole maternelle Privé	X <u>Muespach</u> 70km
Ecole primaire Public	X <u>Vellefans</u> 2km
Ecole primaire Privé	X <u>Belleherbe</u> 12km
Collège Public	X <u>Sancey</u> 5km
Collège Privé	X <u>Sancey</u> 6km
Lycée Public	X <u>Baume-les-Dames</u> 13km
Lycée Privé	X <u>Les Fontenelles</u> 22km

Sources : Base Sirene des entreprises et de leurs établissements selon les dernières parutions officielles de 2025 portant sur l'année 2024 ([data.gouv](https://data.gouv.fr)). Liste, localisation et tarifs des professionnels de santé selon les dernières parutions officielles de 2025 portant sur l'année 2024 ([opendatasoft](https://opendatasoft.com)) et FINISS Extraction du Fichier des établissements selon les dernières parutions officielles de 2025 portant sur l'année 2024 ([data.gouv](https://data.gouv.fr)). Adresse et géolocalisation des établissements d'enseignement du premier et second degrés selon les

bien-dans-ma-ville.fr

Villes autour de Randevillers

Ville	Habitants	Superficie	Pop densité	Pop active	Taux chômage	Revenu moyen	Prix immobilier
Vellefans	253	13 km ²	19 h/km ²	46.2%	2%	21 300 €/an	526 €/m ²
Orve	59	5 km ²	12 h/km ²	39%	0%	NC	1 360 €/m ²
Chazot	117	5 km ²	23 h/km ²	38.5%	1.7%	22 860 €/an	409 €/m ²
Crosey-le-Grand	158	10 km ²	16 h/km ²	40.5%	7%	22 100 €/an	1 192 €/m ²
Servin	195	10 km ²	20 h/km ²	53.8%	2.6%	23 580 €/an	765 €/m ²
Crosey-le-Petit	119	9 km ²	13 h/km ²	47.1%	3.4%	21 590 €/an	NC
Ouvans	68	5 km ²	14 h/km ²	45.6%	1.5%	NC	1 676 €/m ²
Rahon	140	5 km ²	28 h/km ²	38.6%	2.9%	22 290 €/an	1 228 €/m ²
Lanans	163	10 km ²	16 h/km ²	49.7%	2.5%	23 900 €/an	710 €/m ²
Sancey (1 avis)	1 385	30 km ²	46 h/km ²	41.2%	3.3%	22 600 €/an	2 713 €/m ²
Roche-lès-Clerval	98	5 km ²	20 h/km ²	36.7%	3.1%	18 180 €/an	629 €/m ²
Belvoir	95	9 km ²	11 h/km ²	38.9%	0%	NC	1 529 €/m ²
Montivernage	27	3 km ²	9 h/km ²	44.4%	7.4%	NC	NC
Lomont-sur-Crête	170	9 km ²	19 h/km ²	48.8%	1.2%	23 500 €/an	636 €/m ²
Vellerot-lès-Belvoir	95	6 km ²	16 h/km ²	48.4%	4.2%	NC	974 €/m ²

bien-dans-ma-ville.fr



Vous aimez votre ville ? Notez-la !

Et faites-nous part de vos remarques constructives



Avec

BIEN dans ma **VILLE** 