



Version web

Ville de Ramatuelle

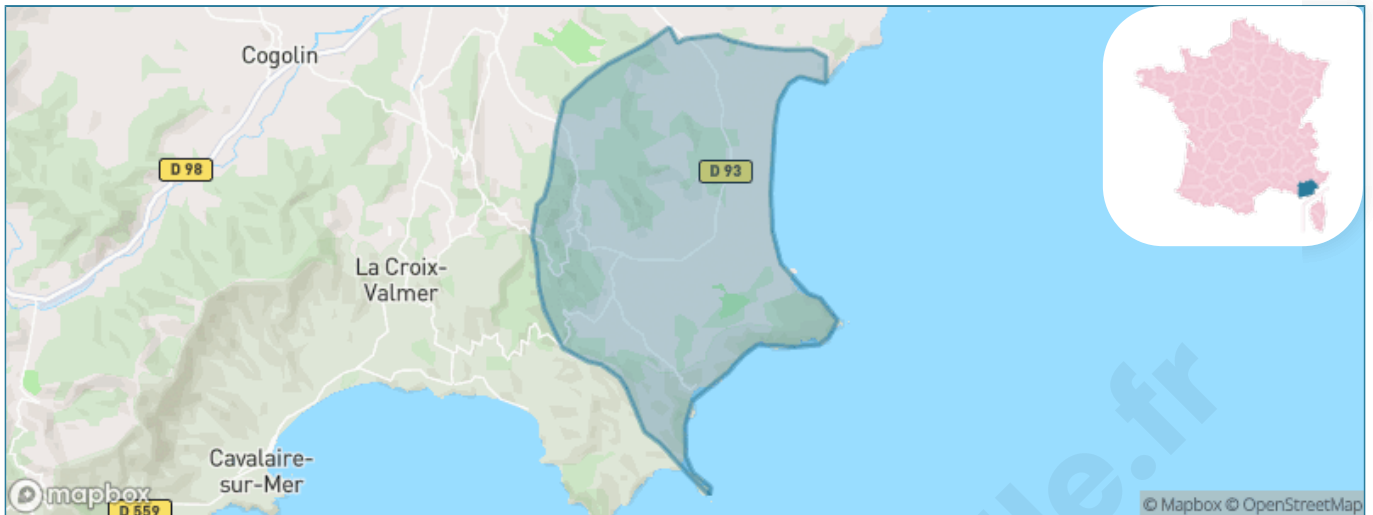
Présenté par

BIEN dans
ma **VILLE** 

Sommaire

Situation géographique	3
Statistiques sur la population	4
Evolution du nombre d'habitants	4
Tranche d'âge	5
0-14 ans	5
15-29 ans	5
30-44 ans	5
45-59 ans	5
60-74 ans	5
75-89 ans	5
90 ans et +	5
Activité professionnelle	5
Agriculteurs	5
Artisans, Commerçants	5
Cadres et sup.	5
Professions intermédiaires	5
Employé	5
Ouvrier	5
Retraité	5
Autres	5
Niveau de diplôme	6
Sans diplôme ou CEP	6
Brevet, BEPC, DNB	6
CAP-BEP ou équivalent	6
BAC ou équivalent	6
BAC+2	6
BAC+3 ou +4	6
BAC+5 ou plus	6
Composition des ménages	6
Couple sans enfant	6
Couple avec enfant(s)	6
Famille monoparentale	6
Colocation / Autre	6
Personnes seules	6
Profil électoraux	7
Premier tour	7
Sécurité	8
Evolution du nombre d'infractions	8
Pour comparer	9
Services à la population	10
Commerce	10
Éducation	10
Villes autour de Ramatuelle	11
Avis sur la ville de Ramatuelle	12
Moyenne par critère	12
Villes autour de Ramatuelle	12
Répartition des avis par note	12
Répartition des avis par note	12

Situation géographique



i Informations clés

- **Région** : Provence-Alpes-Côte d'Azur
- **Département** : Var
- **Code postal** : 83350
- **Superficie** : 35 km²



Statistiques sur la population



Nombre d'habitants

1 888



Age moyen

49 ans



Pop active

45.7%



Taux chômage

9%



Pop densité

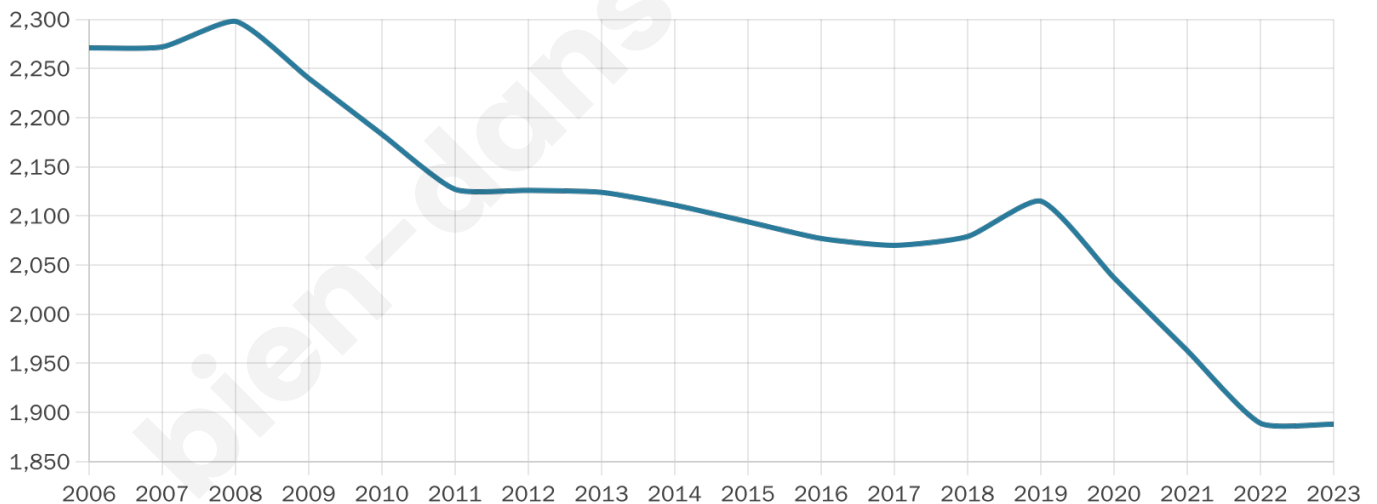
54 h/km²



Revenu moyen

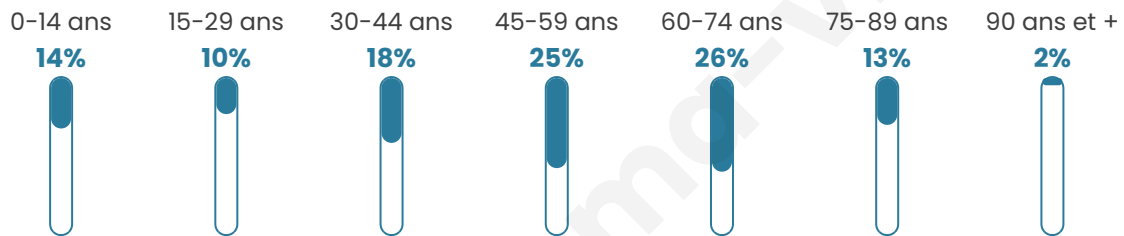
25 940 €/an

Evolution du nombre d'habitants

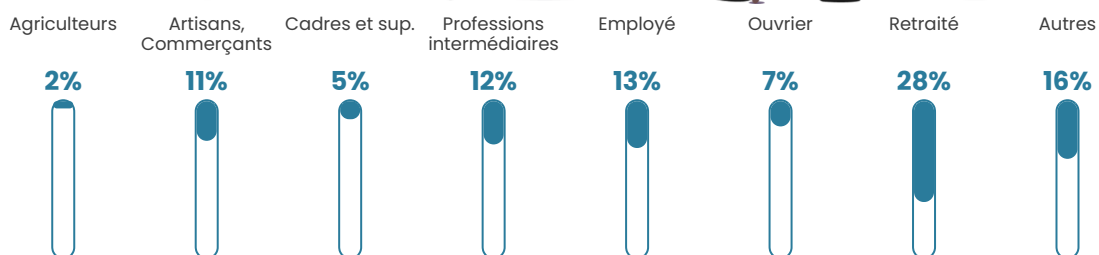


Sources : Institut national de la statistique et des études économiques (insee) selon Les dernières parutions officielles de 2024 portant sur les années 2020, 2021 et 2022.


Tranche d'âge



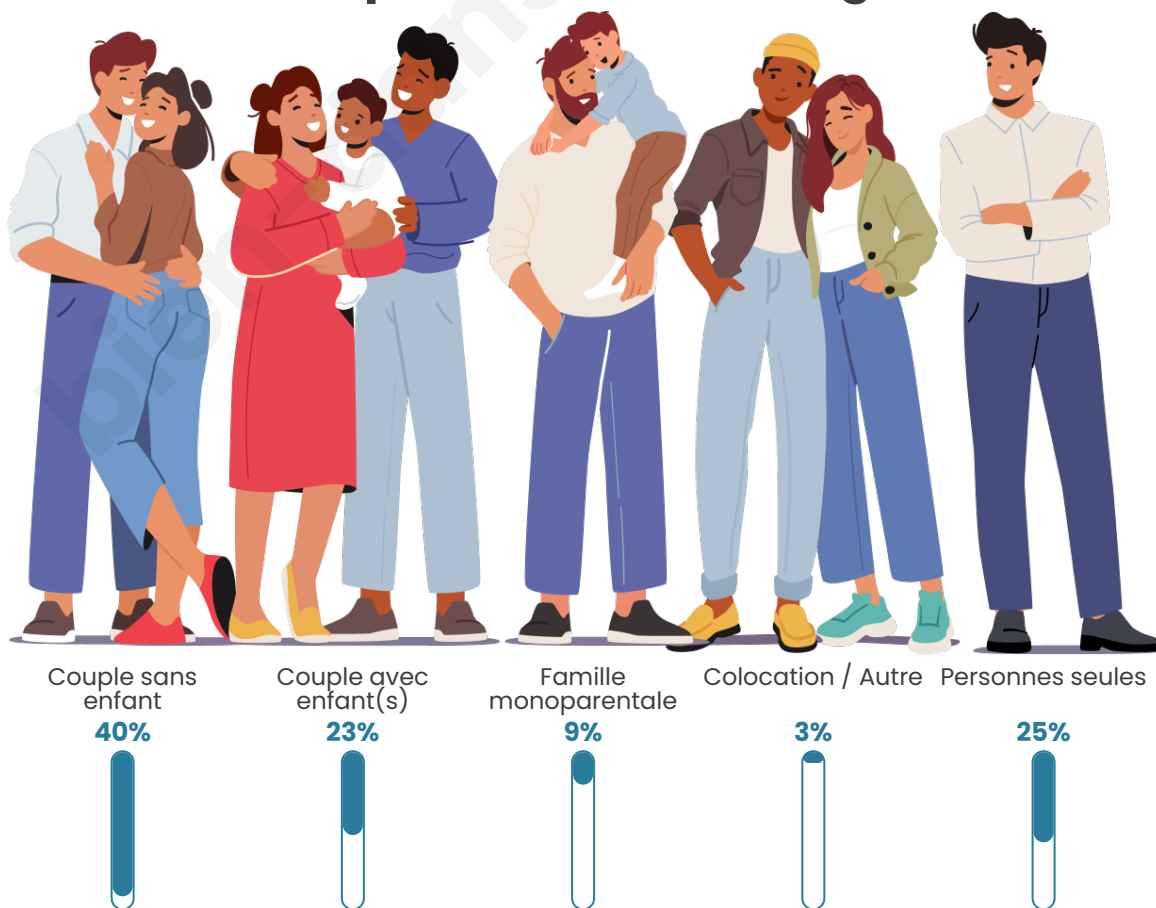
Activité professionnelle



Niveau de diplôme














Composition des ménages



Profils électoraux

Premier tour

	Emmanuel MACRON	32.04 %
	Marine LE PEN	24.47 %
	Éric ZEMMOUR	13.73 %
	Jean-Luc MÉLENCHON	8.92 %
	Valérie PÉCRESSÉ	6.39 %
	Yannick JADOT	4.42 %
	Jean LASSALLE	4.18 %
	Nicolas DUPONT- AIGNAN	3.47 %
	Fabien ROUSSEL	1.03 %
	Anne HIDALGO	0.71 %
	Philippe POUTOU	0.47 %
	Nathalie ARTHAUD	0.16 %



1 751 inscrits

Participation : 73.62%

Votes blancs : 1.55%

Votes nuls : 0.16%

Second tour

	Emmanuel MACRON	55,64 %
	Marine LE PEN	44,36 %

1 752 inscrits

Participation : 73.69%

Votes blancs : 6.04%

Votes nuls : 1.94%

Sécurité



Agressions physiques / sexuelles

19



Cambriolages

19



Vols / dégradations

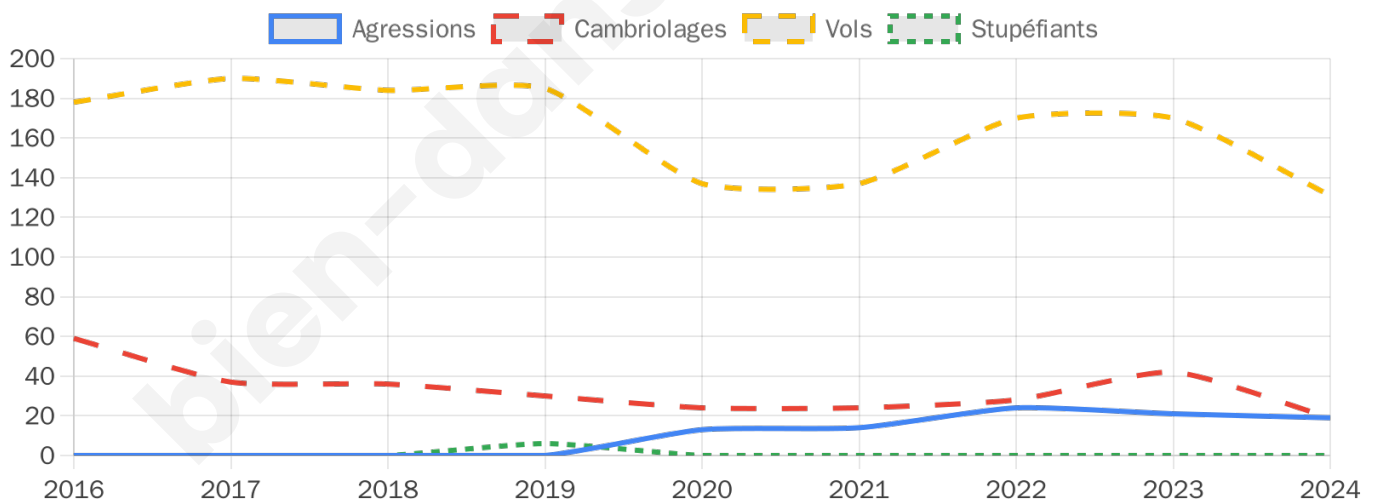
131



Stupéfiants

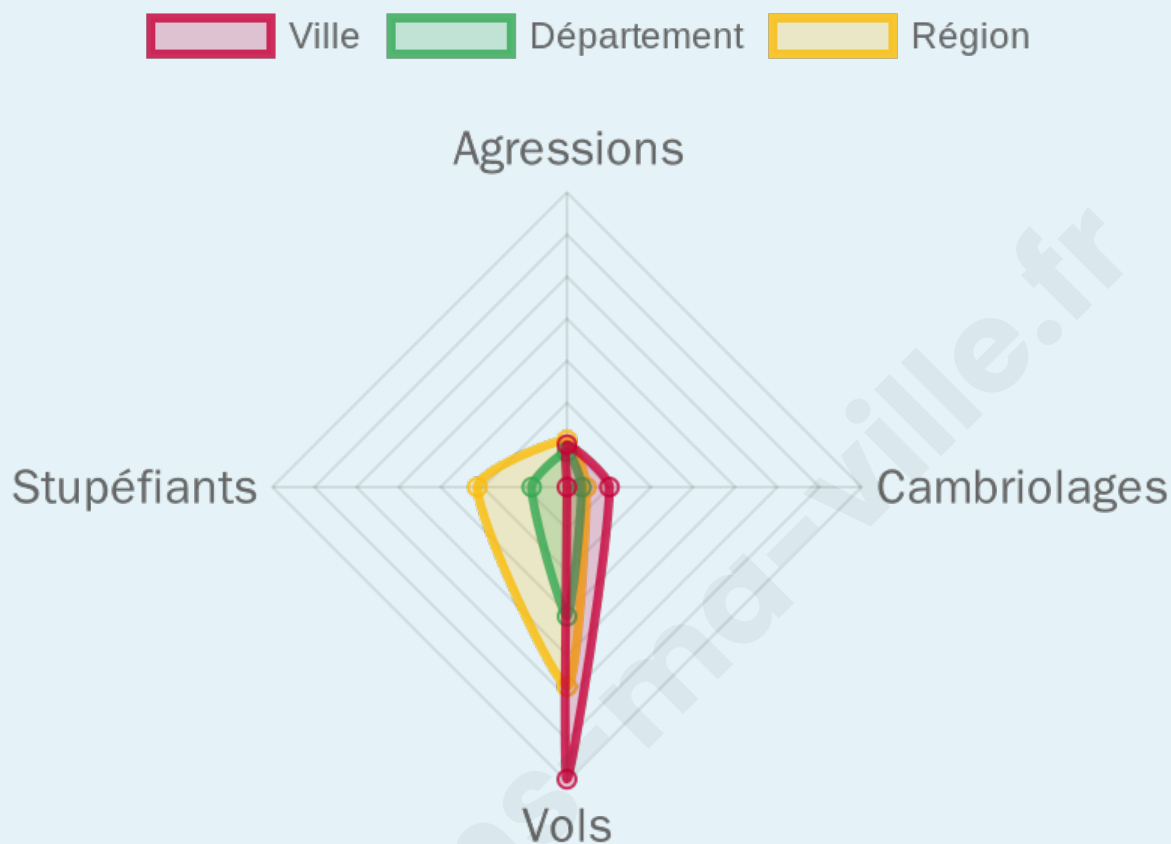
0

Evolution du nombre d'infractions



Pour comparer

(en proportion du nombre d'habitants)



Sources : Bases statistiques communale, départementale et régionale de la délinquance enregistrée par la police et la gendarmerie nationales selon les dernières parutions officielles de 2025 portant sur l'année 2024 ([data.gouv](https://data.gouv.fr)).

Agressions physiques / sexuelles : Violences sexuelles, coups et blessures volontaires intrafamiliaux, coups et blessures volontaires, autres coups, blessures volontaires et vols violents sans arme.

Cambriolages : Cambriolages de logements.

Vols : Vols avec armes, vols d'accessoires sur véhicules, vols dans les véhicules, vols de véhicules, vols sans violence contre des personnes, destructions, dégradations volontaires et escroqueries.

Stupéfiants : Trafic de stupéfiants dont (AFD) et usage de stupéfiants.

Services à la population



Commerce

Hypermarché	X <u>Gassin</u> 6km
Supermarché	1
Superette	9
Boulangerie	1
Boucherie	3
Restaurant	68
Garage	3
Station-service	1
Banque	2
La poste	1
Coiffeur	6
Tabac	1
Bars / discothèque	7
Bibliothèque	X <u>Cogolin</u> 8km
Cinéma	X <u>Saint-Tropez</u> 6km
Vétérinaire	X <u>Gassin</u> 4km



Santé

Pharmacie	1
Hôpital	X <u>Gassin</u> 3km
Laboratoire d'analyses médicales	X <u>Gassin</u> 3km
Etablissement pour handicapé	X <u>La Croix-Valmer</u> 4km
EHPA	X <u>La Croix-Valmer</u> 4km
Médecin	2
Dentiste	X <u>La Croix-Valmer</u> 4km
Chirurgien	X <u>Gassin</u> 4km
Dermatologue	X <u>Gassin</u> 4km
Anesthésiste	X <u>Gassin</u> 5km
Gastro-entérologue	X <u>Cogolin</u> 8km
Gynécologue	X <u>La Croix-Valmer</u> 4km
Cancérologue	X <u>Fréjus</u> 27km
Neurologue	X <u>Fréjus</u> 26km
Ophthalmologue	X <u>Gassin</u> 5km
ORL	X <u>Saint-Tropez</u> 6km
Cardiologue	X <u>Gassin</u> 5km
Pédiatre	X <u>Gassin</u> 3km
Pneumologue	X <u>Sainte-Maxime</u> 11km
Psychologue	X <u>Gassin</u> 5km
Radiologue	X <u>Saint-Tropez</u> 6km
Rhumatologue	X <u>Fréjus</u> 26km
Sage-femme	X <u>Gassin</u> 6km



Éducation

Crèche	1
Ecole maternelle Public	X <u>Gassin</u> 2km
Ecole maternelle Privé	X <u>Beausoleil</u> 89km
Ecole primaire Public	1
Ecole primaire Privé	X <u>Saint-Tropez</u> 6km
Collège Public	X <u>Gassin</u> 5km
Collège Privé	X <u>Cogolin</u> 9km
Lycée Public	X <u>Gassin</u> 5km
Lycée Privé	X <u>Saint-Raphaël</u> 27km

Sources : Base Sirene des entreprises et de leurs établissements selon les dernières parutions officielles de 2025 portant sur l'année 2024 ([data.gouv](#)). Liste, localisation et tarifs des professionnels de santé selon les dernières parutions officielles de 2025 portant sur l'année 2024 ([opendatasoft](#)) et FINISS Extraction du Fichier des établissements selon les dernières parutions officielles de 2025 portant sur l'année 2024 ([data.gouv](#)). Adresse et géolocalisation des établissements d'enseignement du premier et second degrés selon les dernières parutions officielles de 2025 portant sur l'année 2024 ([data.education.gouv](#))

Villes autour de Ramatuelle

Ville	Habitants	Superficie	Pop densité	Pop active	Taux chômage	Revenu moyen	Prix immobilier
Gassin (4 avis)	2 687	24 km ²	112 h/km ²	44.1%	6.2%	25 130 €/an	6 369 €/m ²
La Croix-Valmer (7 avis)	3 855	22 km ²	175 h/km ²	45.3%	7.1%	24 010 €/an	5 726 €/m ²
Saint-Tropez (14 avis)	3 582	11 km ²	326 h/km ²	40.7%	5.8%	25 990 €/an	7 722 €/m ²
Cogolin (10 avis)	12 301	27 km ²	456 h/km ²	47.8%	6.9%	21 630 €/an	3 804 €/m ²
Cavalaire-sur-Mer (15 avis)	8 121	16 km ²	508 h/km ²	36.3%	5.4%	23 690 €/an	4 966 €/m ²
Sainte-Maxime (25 avis)	14 118	81 km ²	174 h/km ²	41.9%	7.2%	23 540 €/an	4 766 €/m ²
Grimaud (7 avis)	4 587	44 km ²	104 h/km ²	45.5%	4.8%	24 650 €/an	6 341 €/m ²
La Môle (1 avis)	1 535	45 km ²	34 h/km ²	48.7%	5.9%	25 060 €/an	3 353 €/m ²
Le Plan-de-la-Tour (8 avis)	3 125	36 km ²	87 h/km ²	48%	5.4%	23 570 €/an	3 911 €/m ²
Rayol-Canadel-sur-Mer (1 avis)	639	6 km ²	107 h/km ²	43.2%	6.9%	27 540 €/an	5 269 €/m ²
La Garde-Freinet	1 862	76 km ²	25 h/km ²	46.5%	6.2%	20 490 €/an	2 701 €/m ²
Le Revest-les-Eaux (1 avis)	4 074	24 km ²	170 h/km ²	44.4%	3.5%	27 590 €/an	3 382 €/m ²
Le Lavandou (13 avis)	6 646	29 km ²	229 h/km ²	32.9%	5%	22 300 €/an	5 418 €/m ²
Les Mayons (1 avis)	625	28 km ²	22 h/km ²	45.6%	5.3%	22 530 €/an	2 607 €/m ²
Roquebrune-sur-Argens (16 avis)	15 442	106 km ²	146 h/km ²	41.5%	4.7%	24 940 €/an	4 223 €/m ²

Avis sur la ville de Ramatuelle



Moyenne par critère



Villes autour de Ramatuelle

Ville	Note globale	Sécurité	Éducation	Sport Loisir	Environnement	Vie pratique
Gassin (4 avis)	2.9	3.3	2.8	2.3	4.3	2.0
La Croix-Valmer (7 avis)	3.4	4.1	2.7	3.4	4.1	2.7
Saint-Tropez (14 avis)	2.8	3.5	2.7	2.4	3.4	2.1
Cogolin (10 avis)	3.5	3.4	3.3	4.0	3.5	3.5
Cavalaire-sur-Mer (15 avis)	3.7	3.7	3.8	3.9	3.7	3.5
Sainte-Maxime (25 avis)	3.2	3.4	3.2	3.1	3.5	2.5
Grimaud (7 avis)	3.1	3.6	2.7	2.7	4.3	2.4
La Môle (1 avis)	3.8	4.0	4.0	4.0	4.0	3.0
Le Plan-de-la-Tour (8 avis)	3.5	3.4	3.4	3.6	4.0	3.1
Rayol-Canadel-sur-Mer (1 avis)	3.6	4.0	3.0	3.0	5.0	3.0
La Garde-Freinet	-	-	-	-	-	-
Le Revest-les-Eaux (1 avis)	4.8	5.0	4.0	5.0	5.0	5.0
Le Lavandou (13 avis)	3.6	3.6	3.2	3.7	4.1	3.4
Les Mayons (1 avis)	2.2	4.0	4.0	0.0	3.0	0.0
Roquebrune-sur-Argens (16 avis)	3.5	3.5	3.5	3.5	4.3	2.9



Vous aimez votre ville ? Notez-la !

Et faites-nous part de vos remarques constructives



Avec

BIEN dans
ma **VILLE** 