



Version web

# Ville de Ramasse

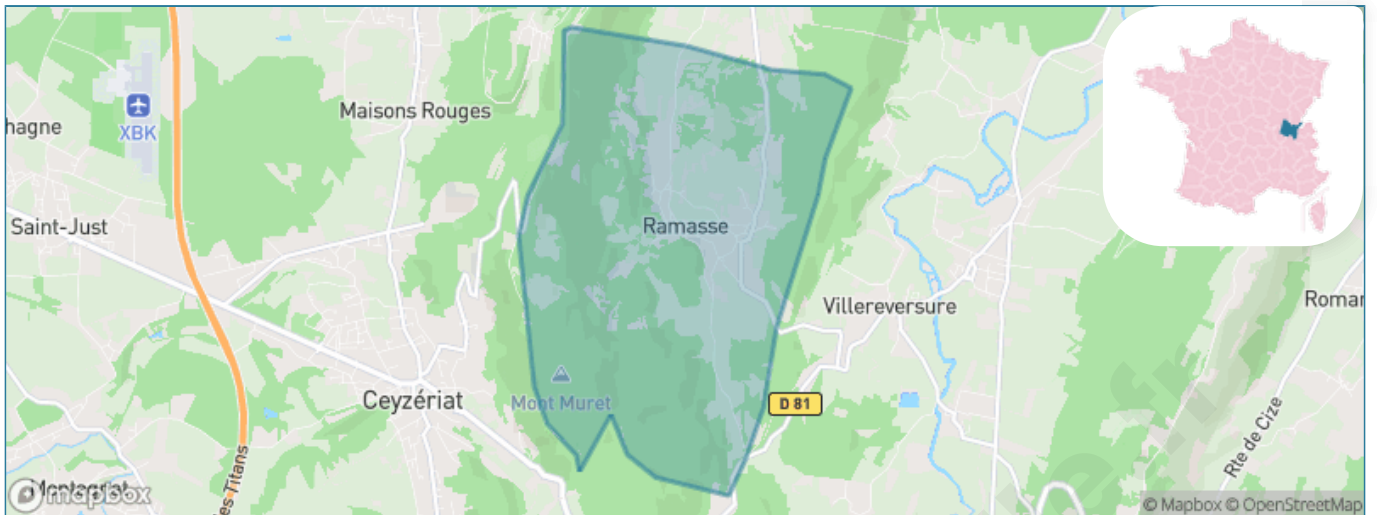
Présenté par



# Sommaire

Situation géographique .....	3
Statistiques sur la population .....	4
Evolution du nombre d'habitants .....	4
Tranche d'âge .....	5
0-14 ans .....	5
15-29 ans .....	5
30-44 ans .....	5
45-59 ans .....	5
60-74 ans .....	5
75-89 ans .....	5
90 ans et + .....	5
Activité professionnelle .....	5
Agriculteurs .....	5
Artisans, Commerçants .....	5
Cadres et sup. ....	5
Professions intermédiaires .....	5
Employé .....	5
Ouvrier .....	5
Retraité .....	5
Autres .....	5
Niveau de diplôme .....	6
Sans diplôme ou CEP .....	6
Brevet, BEPC, DNB .....	6
CAP-BEP ou équivalent .....	6
BAC ou équivalent .....	6
BAC+2 .....	6
BAC+3 ou +4 .....	6
BAC+5 ou plus .....	6
Composition des ménages .....	6
Couple sans enfant .....	6
Couple avec enfant(s) .....	6
Famille monoparentale .....	6
Colocation / Autre .....	6
Personnes seules .....	6
Profils électoraux .....	7
Premier tour .....	7
Sécurité .....	8
Evolution du nombre d'infractions .....	8
Pour comparer .....	9
Services à la population .....	10
Commerce .....	10
Éducation .....	10
Villes autour de Ramasse .....	12

# Situation géographique



## i Informations clés

- **Région** : Auvergne-Rhône-Alpes
- **Département** : Ain
- **Code postal** : 01250
- **Superficie** : 9 km<sup>2</sup>



# Statistiques sur la population



Nombre d'habitants

**336**



Age moyen

**38 ans**



Pop active

**49.7%**



Taux chômage

**6.5%**



Pop densité

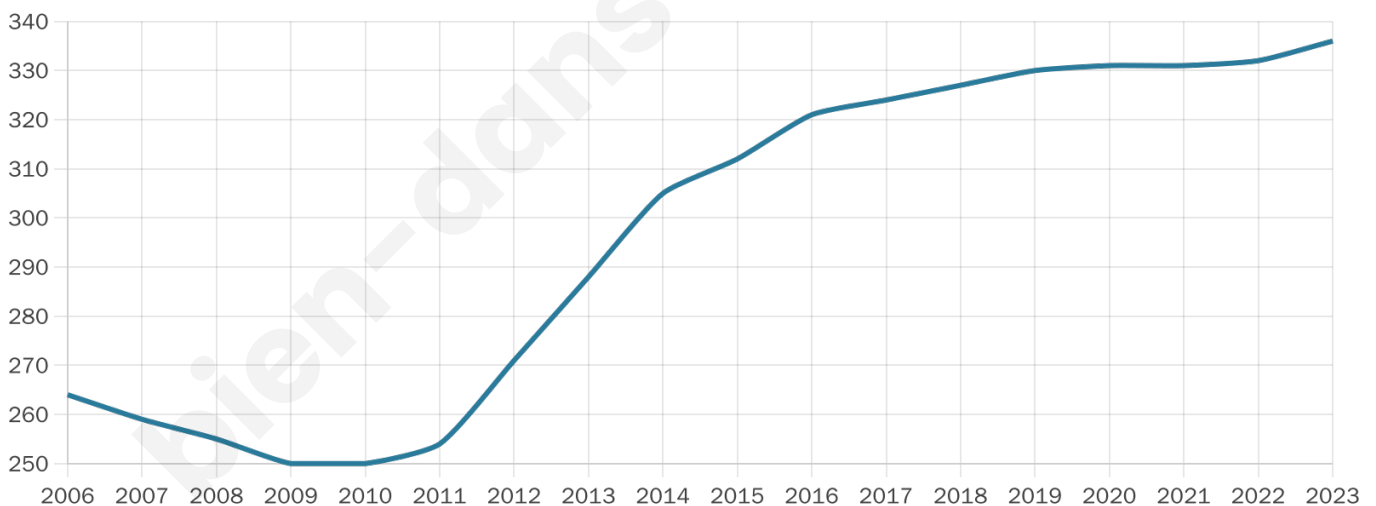
**37 h/km<sup>2</sup>**



Revenu moyen

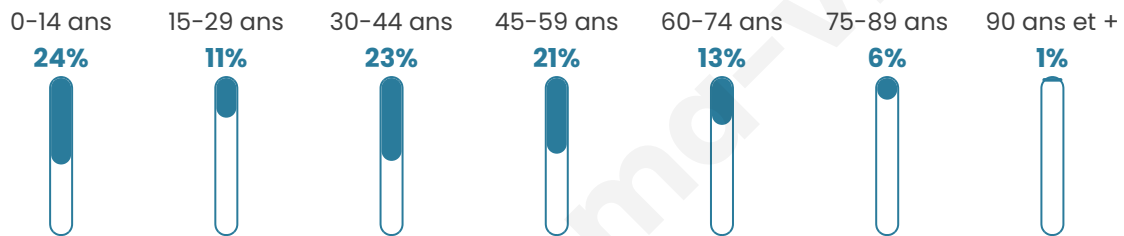
**24 270 €/an**

## Evolution du nombre d'habitants

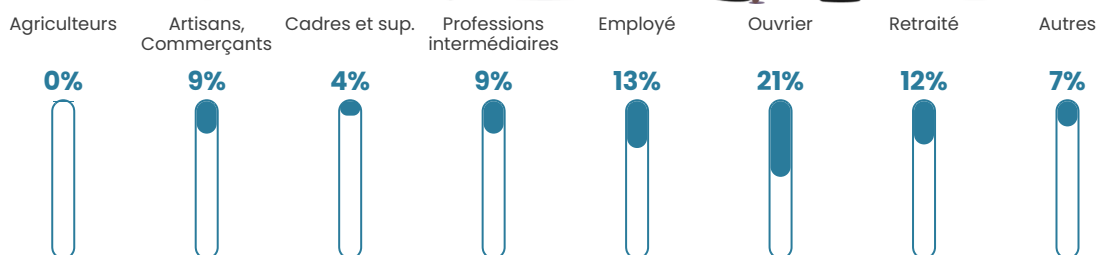


Sources : Institut national de la statistique et des études économiques (insee) selon Les dernières parutions officielles de 2024 portant sur les années 2020, 2021 et 2022.


## Tranche d'âge




## Activité professionnelle



## Niveau de diplôme















## Composition des ménages





# Profils électoraux

## Premier tour

	Marine LE PEN	26.57 %
	Emmanuel MACRON	22.22 %
	Jean-Luc MÉLENCHON	17.39 %
	Éric ZEMMOUR	9.18 %
	Jean LASSALLE	6.76 %
	Yannick JADOT	4.83 %
	Nicolas DUPONT-AIGNAN	4.35 %
	Valérie PÉCRESSE	3.86 %
	Fabien ROUSSEL	2.42 %
	Philippe POUTOU	1.45 %
	Nathalie ARTHAUD	0.48 %
	Anne HIDALGO	0.48 %

## Second tour

	Emmanuel MACRON	45,36 %
	Marine LE PEN	54,64 %

### 249 inscrits

Participation : 83.94%

Votes blancs : 9.57%

Votes nuls : 2.87%

### 249 inscrits

Participation : 86.35%

Votes blancs : 2.79%

Votes nuls : 0.93%

# Sécurité



Agressions physiques / sexuelles

0



Cambriolages

0



Vols / dégradations

0



Stupéfiants

0

## Evolution du nombre d'infractions



## Pour comparer

(en proportion du nombre d'habitants)



Sources : Bases statistiques communale, départementale et régionale de la délinquance enregistrée par la police et la gendarmerie nationales selon les dernières parutions officielles de 2025 portant sur l'année 2024 ([data.gouv](https://data.gouv.fr)).

Agressions physiques / sexuelles : Violences sexuelles, coups et blessures volontaires intrafamiliaux, coups et blessures volontaires, autres coups, blessures volontaires et vols violents sans arme.

Cambriolages : Cambriolages de logements.

Vols : Vols avec armes, vols d'accessoires sur véhicules, vols dans les véhicules, vols de véhicules, vols sans violence contre des personnes, destructions, dégradations volontaires et escroqueries.

Stupéfiants : Trafic de stupéfiants dont (AFD) et usage de stupéfiants.

# Services à la population



## Commerce

Hypermarché	X <u>Bourg-en-Bresse</u> 8km
Supermarché	X <u>Ceyzériat</u> 3km
Superette	X <u>Meillonnas</u> 5km
Boulangerie	X <u>Jasseron</u> 2km
Boucherie	X <u>Jasseron</u> 2km
Restaurant	X <u>Jasseron</u> 2km
Garage	X <u>Jasseron</u> 2km
Station-service	X <u>Ceyzériat</u> 5km
Banque	X <u>Villereversure</u> 4km
La poste	X <u>Ceyzériat</u> 3km
Coiffeur	X <u>Jasseron</u> 2km
Tabac	X <u>Jasseron</u> 2km
Bars / discothèque	X <u>Jasseron</u> 2km
Bibliothèque	X <u>Jasseron</u> 2km
Cinéma	X <u>Bourg-en-Bresse</u> 9km
Vétérinaire	1



## Santé

Pharmacie	X <u>Ceyzériat</u> 3km
Hôpital	X <u>Bourg-en-Bresse</u> 9km
Laboratoire d'analyses médicales	X <u>Bourg-en-Bresse</u> 8km
Etablissement pour handicapé	X <u>Villereversure</u> 3km
EHPA	X <u>Jasseron</u> 2km
Médecin	X <u>Jasseron</u> 2km
Dentiste	X <u>Jasseron</u> 2km
Chirurgien	X <u>Bourg-en-Bresse</u> 7km
Dermatologue	X <u>Bourg-en-Bresse</u> 8km
Anesthésiste	X <u>Bourg-en-Bresse</u> 7km
Gastro-entérologue	X <u>Bourg-en-Bresse</u> 7km
Gynécologue	X <u>Ceyzériat</u> 3km
Cancérologue	X <u>Mâcon</u> 43km
Neurologue	X <u>Bourg-en-Bresse</u> 7km
Ophthalmologue	X <u>Ceyzériat</u> 3km
ORL	X <u>Bourg-en-Bresse</u> 7km
Cardiologue	X <u>Bourg-en-Bresse</u> 8km
Pédiatre	X <u>Oyonnax</u> 24km
Pneumologue	X <u>Bourg-en-Bresse</u> 8km
Psychologue	X <u>Bourg-en-Bresse</u> 9km
Radiologue	X <u>Bourg-en-Bresse</u> 6km
Rhumatologue	X <u>Bourg-en-Bresse</u> 8km
Sage-femme	X <u>Ceyzériat</u> 3km



## Éducation

Crèche	X <u>Jasseron</u> 2km
Ecole maternelle Public	X <u>Ceyzériat</u> 3km
Ecole maternelle Privé	X <u>Chevry</u> 54km
Ecole primaire Public	X <u>Jasseron</u> 2km
Ecole primaire Privé	X <u>Montagnat</u> 7km
Collège Public	X <u>Ceyzériat</u> 3km
Collège Privé	X <u>Bourg-en-Bresse</u> 9km
Lycée Public	X <u>Bourg-en-Bresse</u> 7km
Lycée Privé	X <u>Bourg-en-Bresse</u> 10km

Sources : Base Sirene des entreprises et de leurs établissements selon les dernières parutions officielles de 2025 portant sur l'année 2024 ([data.gouv](#)). Liste, localisation et tarifs des professionnels de santé selon les dernières parutions officielles de 2025 portant sur l'année 2024 ([opendatasoft](#)) et FINESS Extraction du Fichier des établissements selon les dernières parutions officielles de 2025 portant sur l'année 2024 ([data.gouv](#)). Adresse et géolocalisation des établissements d'enseignement du premier et second degrés selon les

bien-dans-ma-ville.fr

## Villes autour de Ramasse

Ville	Habitants	Superficie	Pop densité	Pop active	Taux chômage	Revenu moyen	Prix immobilier
Jasseron (2 avis)	1 917	18 km <sup>2</sup>	107 h/km <sup>2</sup>	43.8%	2.3%	25 630 €/an	1 672 €/m <sup>2</sup>
Drom	215	7 km <sup>2</sup>	31 h/km <sup>2</sup>	57.7%	4.2%	23 580 €/an	1 442 €/m <sup>2</sup>
Villereversure	1 420	17 km <sup>2</sup>	84 h/km <sup>2</sup>	43.2%	3.9%	23 600 €/an	1 283 €/m <sup>2</sup>
Revonnas (1 avis)	915	7 km <sup>2</sup>	131 h/km <sup>2</sup>	48.3%	3.3%	27 570 €/an	2 082 €/m <sup>2</sup>
Ceyzériat (3 avis)	3 328	9 km <sup>2</sup>	370 h/km <sup>2</sup>	46%	3.9%	25 320 €/an	2 112 €/m <sup>2</sup>
Simandre-sur-Suran (1 avis)	673	16 km <sup>2</sup>	42 h/km <sup>2</sup>	48.7%	6.5%	23 210 €/an	1 353 €/m <sup>2</sup>
Saint-Just	952	3 km <sup>2</sup>	317 h/km <sup>2</sup>	43.8%	2.6%	27 390 €/an	1 519 €/m <sup>2</sup>
Meillonas (1 avis)	1 426	17 km <sup>2</sup>	84 h/km <sup>2</sup>	43.9%	4%	26 000 €/an	1 670 €/m <sup>2</sup>
Journans	387	2 km <sup>2</sup>	194 h/km <sup>2</sup>	46.5%	2.6%	25 780 €/an	2 035 €/m <sup>2</sup>
Montagnat (1 avis)	2 186	13 km <sup>2</sup>	168 h/km <sup>2</sup>	47.9%	3.2%	27 200 €/an	1 742 €/m <sup>2</sup>
Cize	168	4 km <sup>2</sup>	42 h/km <sup>2</sup>	45.8%	4.8%	23 440 €/an	1 136 €/m <sup>2</sup>
Grand-Corent (1 avis)	183	7 km <sup>2</sup>	26 h/km <sup>2</sup>	43.7%	3.3%	24 680 €/an	1 223 €/m <sup>2</sup>
Hautecourt-Romanèche (3 avis)	748	21 km <sup>2</sup>	36 h/km <sup>2</sup>	50.4%	3.2%	24 580 €/an	1 897 €/m <sup>2</sup>
Tossiat	1 425	10 km <sup>2</sup>	143 h/km <sup>2</sup>	47.3%	2.9%	26 180 €/an	1 787 €/m <sup>2</sup>
Val-Revermont (1 avis)	2 488	45 km <sup>2</sup>	55 h/km <sup>2</sup>	50.6%	3.7%	24 280 €/an	1 846 €/m <sup>2</sup>

bien-dans-ma-ville.fr



# Vous aimez votre ville ? Notez-la !

Et faites-nous part de vos remarques constructives



Avec

**BIEN** dans ma **VILLE** 