



Version web

# Ville de Raedersheim

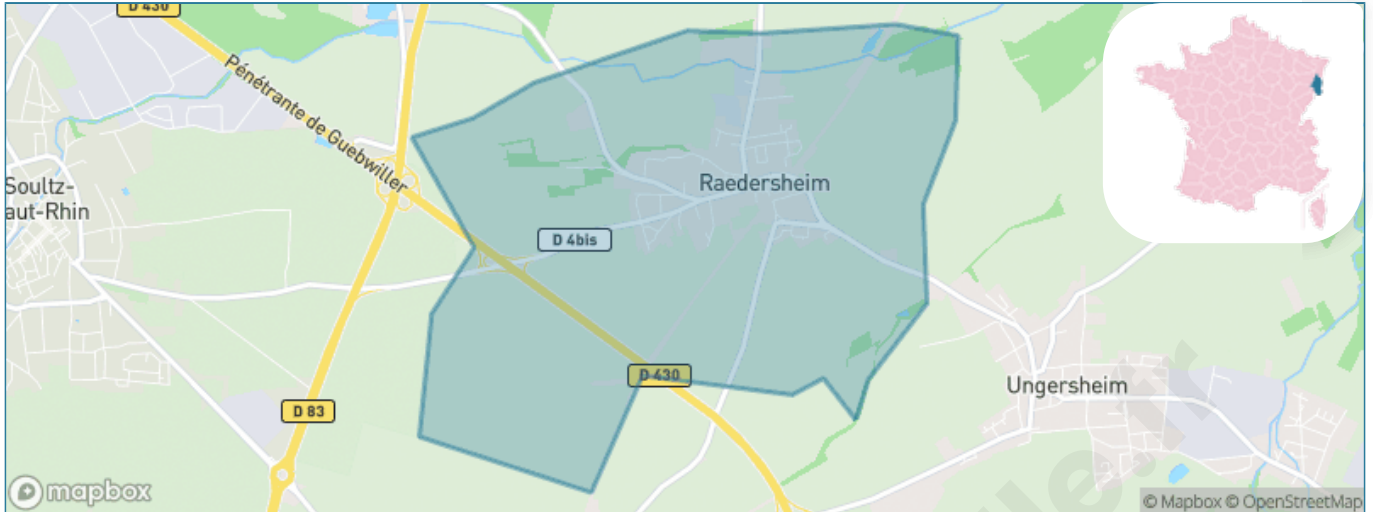
Présenté par

**BIEN** dans  
ma **VILLE** 

# Sommaire

|   |    |
|---|----|
| Situation géographique .....            | 3  |
| Statistiques sur la population .....    | 4  |
| Evolution du nombre d'habitants .....   | 4  |
| Tranche d'âge .....                     | 5  |
| 0-14 ans .....                          | 5  |
| 15-29 ans .....                         | 5  |
| 30-44 ans .....                         | 5  |
| 45-59 ans .....                         | 5  |
| 60-74 ans .....                         | 5  |
| 75-89 ans .....                         | 5  |
| 90 ans et + .....                       | 5  |
| Activité professionnelle .....          | 5  |
| Agriculteurs .....                      | 5  |
| Artisans, Commerçants .....             | 5  |
| Cadres et sup. ....                     | 5  |
| Professions intermédiaires .....        | 5  |
| Employé .....                           | 5  |
| Ouvrier .....                           | 5  |
| Retraité .....                          | 5  |
| Autres .....                            | 5  |
| Niveau de diplôme .....                 | 6  |
| Sans diplôme ou CEP .....               | 6  |
| Brevet, BEPC, DNB .....                 | 6  |
| CAP-BEP ou équivalent .....             | 6  |
| BAC ou équivalent .....                 | 6  |
| BAC+2 .....                             | 6  |
| BAC+3 ou +4 .....                       | 6  |
| BAC+5 ou plus .....                     | 6  |
| Composition des ménages .....           | 6  |
| Couple sans enfant .....                | 6  |
| Couple avec enfant(s) .....             | 6  |
| Famille monoparentale .....             | 6  |
| Colocation / Autre .....                | 6  |
| Personnes seules .....                  | 6  |
| Profils électoraux .....                | 7  |
| Premier tour .....                      | 7  |
| Sécurité .....                          | 8  |
| Evolution du nombre d'infractions ..... | 8  |
| Pour comparer .....                     | 9  |
| Services à la population .....          | 10 |
| Commerce .....                          | 10 |
| Éducation .....                         | 10 |
| Villes autour de Raedersheim .....      | 11 |

# Situation géographique



## i Informations clés

- **Région** : Grand Est
- **Département** : Haut-Rhin
- **Code postal** : 68190
- **Superficie** : 5 km<sup>2</sup>



# Statistiques sur la population



Nombre d'habitants

**1173**



Age moyen

**42 ans**



Pop active

**52.1%**



Taux chômage

**7.3%**



Pop densité

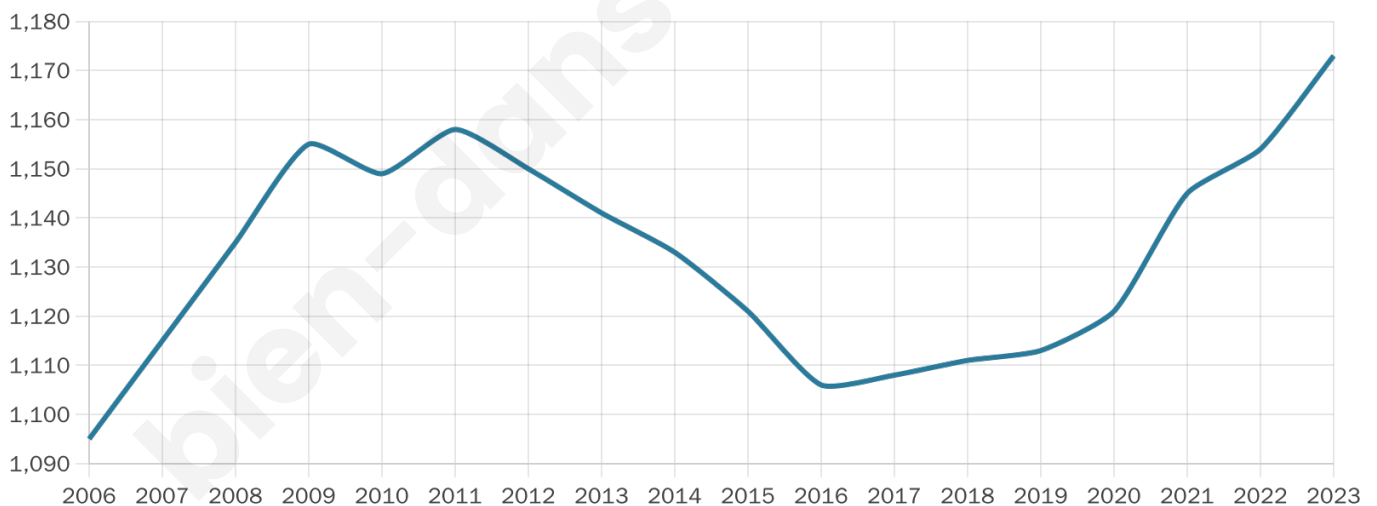
**235 h/km<sup>2</sup>**



Revenu moyen

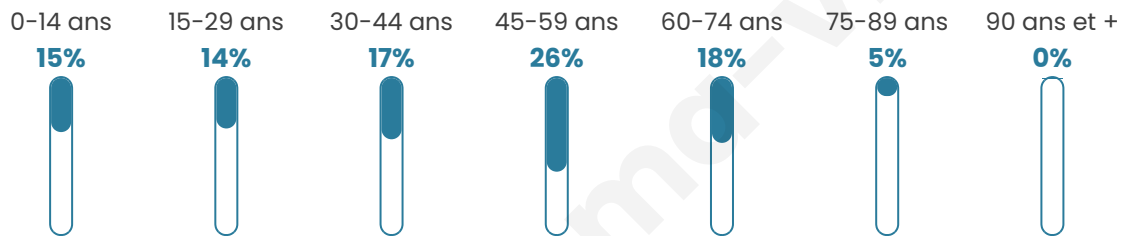
**27 780 €/an**

## Evolution du nombre d'habitants

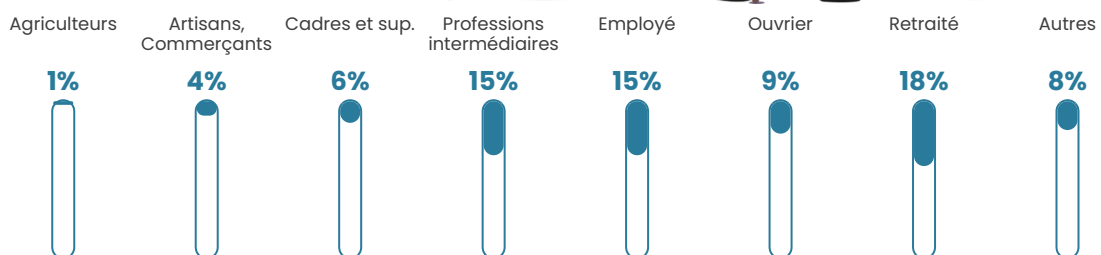


Sources : Institut national de la statistique et des études économiques (insee) selon Les dernières parutions officielles de 2024 portant sur les années 2020, 2021 et 2022.


## Tranche d'âge




## Activité professionnelle



## Niveau de diplôme



## Composition des ménages



# Profils électoraux

## Premier tour

|   |                       |         |
|---|-----------------------|---------|
|    | Marine LE PEN         | 37.01 % |
|    | Emmanuel MACRON       | 25.17 % |
|    | Éric ZEMMOUR          | 9.52 %  |
|    | Jean-Luc MÉLENCHON    | 8.71 %  |
|    | Nicolas DUPONT-AIGNAN | 4.63 %  |
|   | Yannick JADOT         | 3.95 %  |
|  | Valérie PÉCRESSE      | 3.95 %  |
|  | Jean LASSALLE         | 2.45 %  |
|  | Anne HIDALGO          | 1.77 %  |
|  | Philippe POUTOU       | 1.36 %  |
|  | Nathalie ARTHAUD      | 0.82 %  |
|  | Fabien ROUSSEL        | 0.68 %  |



### 907 inscrits

Participation : 82.8%

Votes blancs : 1.73%

Votes nuls : 0.40%

## Second tour

|   |                 |         |
|---|-----------------|---------|
|  | Emmanuel MACRON | 42,53 % |
|  | Marine LE PEN   | 57,47 % |

### 905 inscrits

Participation : 83.31%

Votes blancs : 6.63%

Votes nuls : 1.06%

# Sécurité



Agressions physiques / sexuelles

0



Cambriolages

0



Vols / dégradations

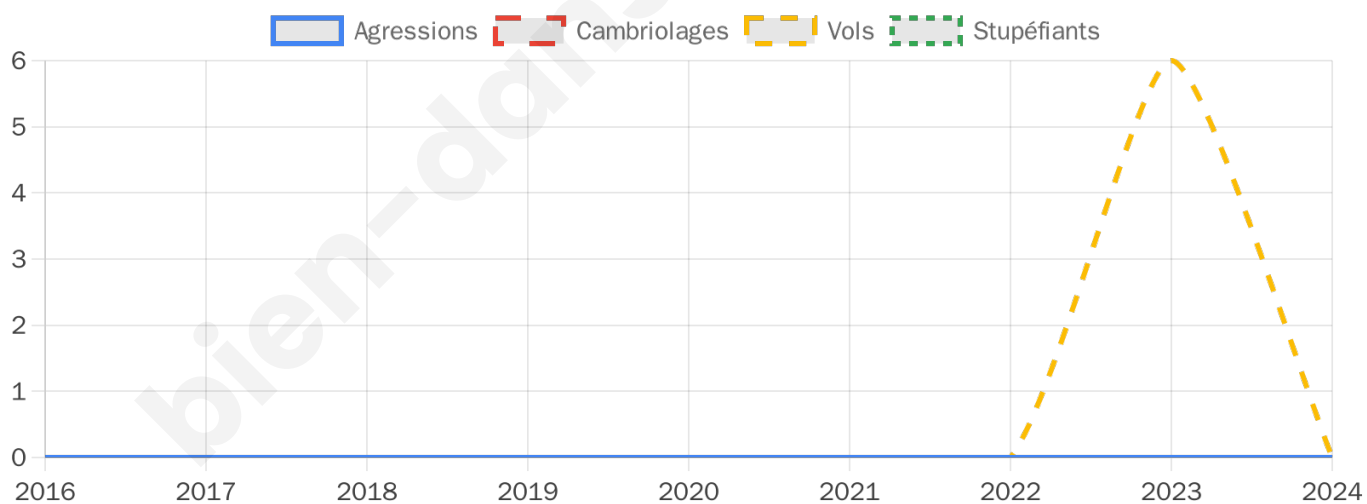
0



Stupéfiants

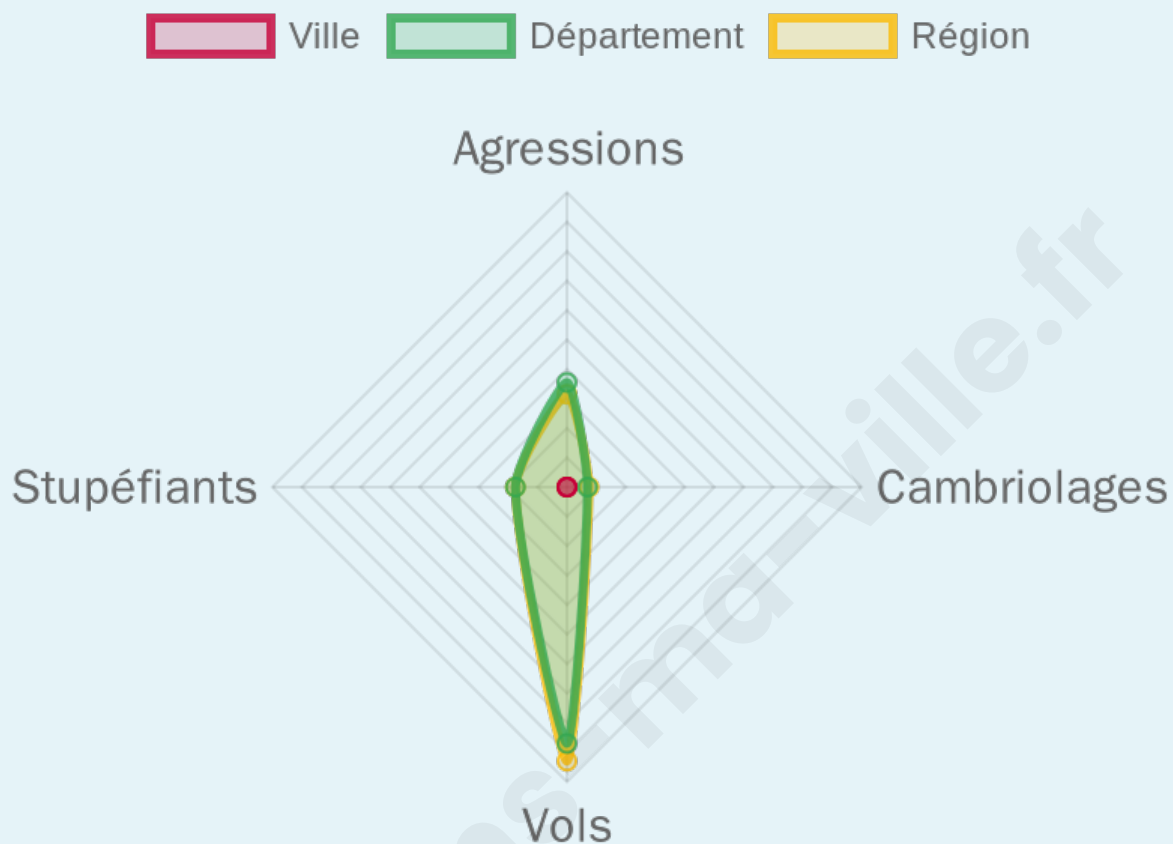
0

## Evolution du nombre d'infractions



## Pour comparer

(en proportion du nombre d'habitants)



Sources : Bases statistiques communale, départementale et régionale de la délinquance enregistrée par la police et la gendarmerie nationales selon les dernières parutions officielles de 2025 portant sur l'année 2024 ([data.gouv](https://data.gouv.fr)).

Agressions physiques / sexuelles : Violences sexuelles, coups et blessures volontaires intrafamiliaux, coups et blessures volontaires, autres coups, blessures volontaires et vols violents sans arme.

Cambriolages : Cambriolages de logements.

Vols : Vols avec armes, vols d'accessoires sur véhicules, vols dans les véhicules, vols de véhicules, vols sans violence contre des personnes, destructions, dégradations volontaires et escroqueries.

Stupéfiants : Trafic de stupéfiants dont (AFD) et usage de stupéfiants.

# Services à la population



## Commerce

|                    |  |
|--------------------|--|
| Hypermarché        | X <a href="#">Issenheim</a> 3km        |
| Supermarché        | X <a href="#">Bollwiller</a> 3km       |
| Superette          | X <a href="#">Issenheim</a> 3km        |
| Boulangerie        | X <a href="#">Ungersheim</a> 2km       |
| Boucherie          | X <a href="#">Ungersheim</a> 2km       |
| Restaurant         | X <a href="#">Ungersheim</a> 2km       |
| Garage             | 1                                      |
| Station-service    | X <a href="#">Issenheim</a> 2km        |
| Banque             | X <a href="#">Ungersheim</a> 2km       |
| La poste           | X <a href="#">Ungersheim</a> 2km       |
| Coiffeur           | X <a href="#">Ungersheim</a> 2km       |
| Tabac              | X <a href="#">Bollwiller</a> 3km       |
| Bars / discothèque | 1                                      |
| Bibliothèque       | X <a href="#">Soultz-Haut-Rhin</a> 4km |
| Cinéma             | X <a href="#">Guebwiller</a> 6km       |
| Vétérinaire        | X <a href="#">Soultz-Haut-Rhin</a> 4km |



## Santé

|                                  |  |
|----------------------------------|--|
| Pharmacie                        | X <a href="#">Ungersheim</a> 2km       |
| Hôpital                          | X <a href="#">Soultz-Haut-Rhin</a> 4km |
| Laboratoire d'analyses médicales | X <a href="#">Issenheim</a> 3km        |
| Etablissement pour handicapé     | X <a href="#">Bollwiller</a> 3km       |
| EHPA                             | X <a href="#">Bollwiller</a> 3km       |
| Médecin                          | X <a href="#">Ungersheim</a> 2km       |
| Dentiste                         | X <a href="#">Ungersheim</a> 2km       |
| Chirurgien                       | X <a href="#">Guebwiller</a> 6km       |
| Dermatologue                     | X <a href="#">Guebwiller</a> 6km       |
| Anesthésiste                     | X <a href="#">Cernay</a> 12km          |
| Gastro-entérologue               | X <a href="#">Mulhouse</a> 15km        |
| Gynécologue                      | X <a href="#">Guebwiller</a> 6km       |
| Cancérologue                     | X <a href="#">Strasbourg</a> 85km      |
| Neurologue                       | X <a href="#">Mulhouse</a> 15km        |
| Ophthalmologue                   | X <a href="#">Ensisheim</a> 6km        |
| ORL                              | X <a href="#">Guebwiller</a> 6km       |
| Cardiologue                      | X <a href="#">Soultz-Haut-Rhin</a> 4km |
| Pédiatre                         | X <a href="#">Guebwiller</a> 7km       |
| Pneumologue                      | X <a href="#">Mulhouse</a> 13km        |
| Psychologue                      | X <a href="#">Guebwiller</a> 6km       |
| Radiologue                       | X <a href="#">Issenheim</a> 4km        |
| Rhumatologue                     | X <a href="#">Kingersheim</a> 11km     |
| Sage-femme                       | X <a href="#">Issenheim</a> 3km        |



## Éducation

|                         |  |
|-------------------------|--|
| Crèche                  | 2                                      |
| Ecole maternelle Public | X <a href="#">Bollwiller</a> 3km       |
| Ecole maternelle Privé  | X <a href="#">Lutterbach</a> 13km      |
| Ecole primaire Public   | 1                                      |
| Ecole primaire Privé    | X <a href="#">Issenheim</a> 3km        |
| Collège Public          | X <a href="#">Soultz-Haut-Rhin</a> 5km |
| Collège Privé           | X <a href="#">Issenheim</a> 3km        |
| Lycée Public            | X <a href="#">Guebwiller</a> 5km       |
| Lycée Privé             | X <a href="#">Issenheim</a> 3km        |

Sources : Base Sirene des entreprises et de leurs établissements selon les dernières parutions officielles de 2025 portant sur l'année 2024 ([data.gouv](#)). Liste, localisation et tarifs des professionnels de santé selon les dernières parutions officielles de 2025 portant sur l'année 2024 ([opendatasoft](#)) et FINISS Extraction du Fichier des établissements selon les dernières parutions officielles de 2025 portant sur l'année 2024 ([data.gouv](#)). Adresse et géolocalisation des établissements d'enseignement du premier et second degrés selon les dernières parutions officielles de 2025 portant sur l'année 2024 ([data.education.gouv](#))

## Villes autour de Raedersheim

| Ville                     | Habitants | Superficie         | Pop densité           | Pop active | Taux chômage | Revenu moyen | Prix immobilier |
|---------------------------|-----------|--------------------|-----------------------|------------|--------------|--------------|-----------------|
| Feldkirch                 | 1 047     | 4 km <sup>2</sup>  | 262 h/km <sup>2</sup> | 47.4%      | 2.8%         | 27 420 €/an  | NC              |
| Issenheim (5 avis)        | 3 502     | 8 km <sup>2</sup>  | 438 h/km <sup>2</sup> | 46.1%      | 4.3%         | 24 540 €/an  | NC              |
| Ungersheim (1 avis)       | 2 449     | 13 km <sup>2</sup> | 188 h/km <sup>2</sup> | 52.3%      | 3.2%         | 27 410 €/an  | NC              |
| Bollwiller (4 avis)       | 4 184     | 8 km <sup>2</sup>  | 523 h/km <sup>2</sup> | 48.2%      | 5.9%         | 23 900 €/an  | NC              |
| Merxheim                  | 1 396     | 9 km <sup>2</sup>  | 155 h/km <sup>2</sup> | 48.9%      | 3.7%         | 26 760 €/an  | NC              |
| Soultz-Haut-Rhin (8 avis) | 7 012     | 29 km <sup>2</sup> | 242 h/km <sup>2</sup> | 48.9%      | 5.4%         | 24 370 €/an  | NC              |
| Pulversheim (6 avis)      | 3 069     | 8 km <sup>2</sup>  | 384 h/km <sup>2</sup> | 51%        | 4.3%         | 25 750 €/an  | NC              |
| Gundolsheim (1 avis)      | 735       | 8 km <sup>2</sup>  | 92 h/km <sup>2</sup>  | 48.4%      | 2.9%         | 26 810 €/an  | NC              |
| Bergholtz (3 avis)        | 1 039     | 4 km <sup>2</sup>  | 260 h/km <sup>2</sup> | 50%        | 3.9%         | 26 270 €/an  | NC              |
| Hartmannswiller (1 avis)  | 654       | 4 km <sup>2</sup>  | 164 h/km <sup>2</sup> | 50.2%      | 3.4%         | 28 090 €/an  | NC              |
| Ensisheim (6 avis)        | 7 306     | 36 km <sup>2</sup> | 203 h/km <sup>2</sup> | 47.2%      | 4.1%         | 23 990 €/an  | NC              |
| Réguisheim                | 2 011     | 23 km <sup>2</sup> | 87 h/km <sup>2</sup>  | 51.4%      | 4.1%         | 26 020 €/an  | NC              |
| Berrwiller (4 avis)       | 1 294     | 7 km <sup>2</sup>  | 185 h/km <sup>2</sup> | 49.8%      | 3.7%         | 29 060 €/an  | NC              |
| Munwiller                 | 461       | 6 km <sup>2</sup>  | 77 h/km <sup>2</sup>  | 56.4%      | 4.6%         | 27 070 €/an  | NC              |
| Meyenheim                 | 2 015     | 12 km <sup>2</sup> | 168 h/km <sup>2</sup> | 73.7%      | 2.1%         | 28 240 €/an  | NC              |

bien-dans-ma-ville.fr



# **Vous aimez votre ville ? Notez-la !**

Et faites-nous part de vos remarques constructives



Avec

**BIEN** dans ma **VILLE** 