



Version web

Ville de Raddon-et- Chapendu

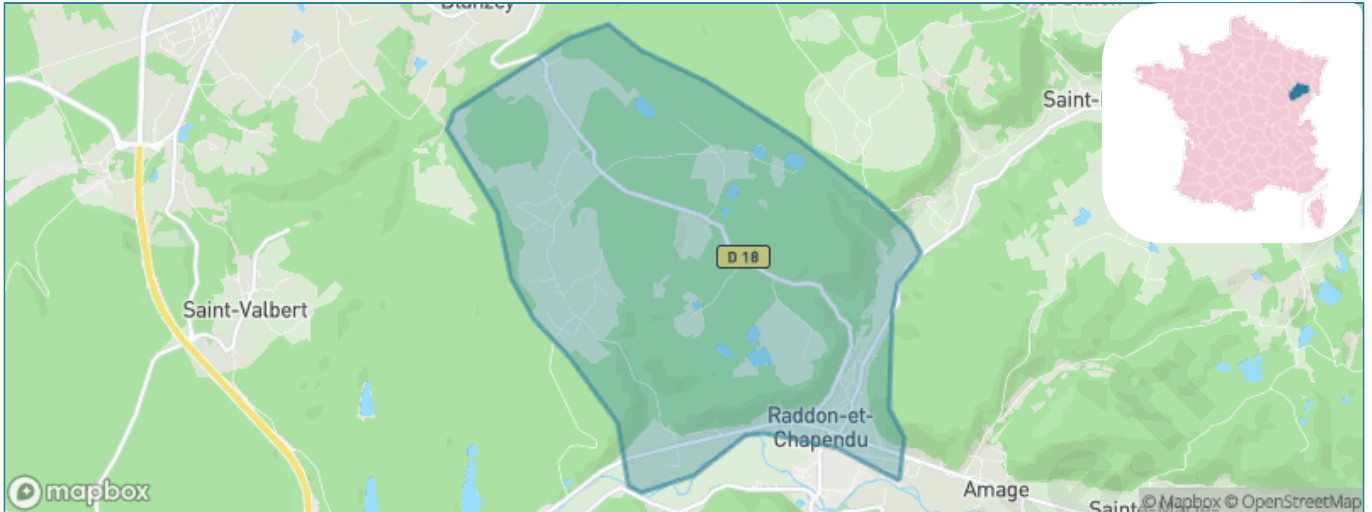
Présenté par

BIEN dans
ma **VILLE** 

Sommaire

Situation géographique	3
Statistiques sur la population	4
Evolution du nombre d'habitants	4
Tranche d'âge	5
0-14 ans	5
15-29 ans	5
30-44 ans	5
45-59 ans	5
60-74 ans	5
75-89 ans	5
90 ans et +	5
Activité professionnelle	5
Agriculteurs	5
Artisans, Commerçants	5
Cadres et sup.	5
Professions intermédiaires	5
Employé	5
Ouvrier	5
Retraité	5
Autres	5
Niveau de diplôme	6
Sans diplôme ou CEP	6
Brevet, BEPC, DNB	6
CAP-BEP ou équivalent	6
BAC ou équivalent	6
BAC+2	6
BAC+3 ou +4	6
BAC+5 ou plus	6
Composition des ménages	6
Couple sans enfant	6
Couple avec enfant(s)	6
Famille monoparentale	6
Colocation / Autre	6
Personnes seules	6
Profil électoraux	7
Premier tour	7
Sécurité	8
Evolution du nombre d'infractions	8
Pour comparer	9
Services à la population	10
Commerce	10
Éducation	10
Villes autour de Raddon-et-Chapendu	11
Avis sur la ville de Raddon-et-Chapendu	12
Moyenne par critère	12
Villes autour de Raddon-et-Chapendu	12
Répartition des avis par note	12
Répartition des avis par note	12

Situation géographique



i Informations clés

- **Région** : Bourgogne-Franche-Comté
- **Département** : Haute-Saône
- **Code postal** : 70280
- **Superficie** : 12 km²

RÉGION
BOURGOGNE
FRANCHE
COMTE



Statistiques sur la population



Nombre d'habitants

849



Age moyen

46 ans



Pop active

42.6%



Taux chômage

6.3%



Pop densité

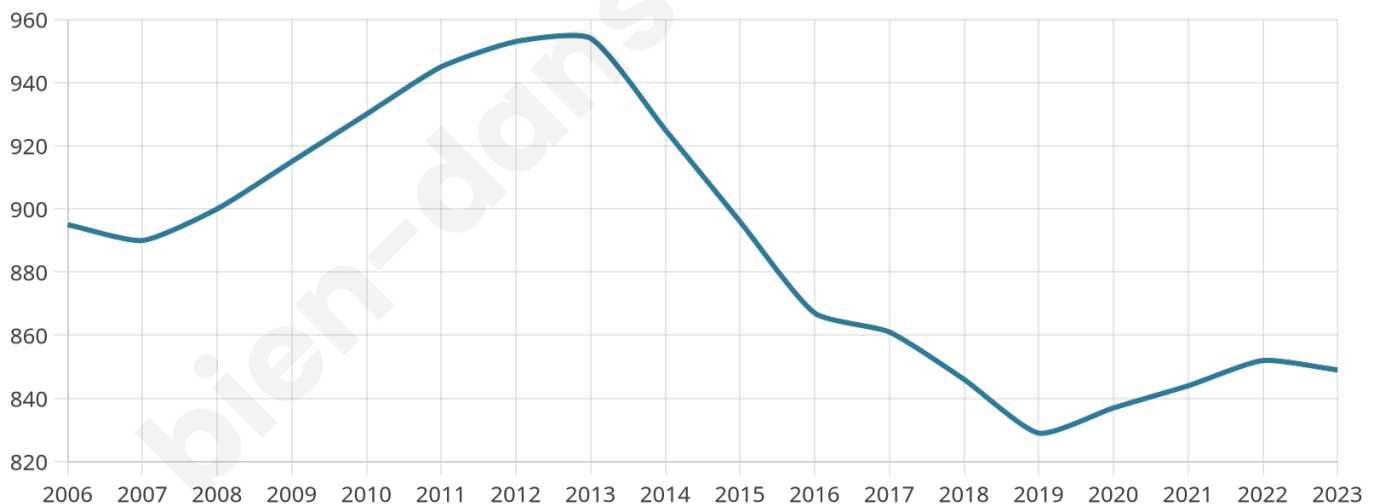
71 h/km²



Revenu moyen

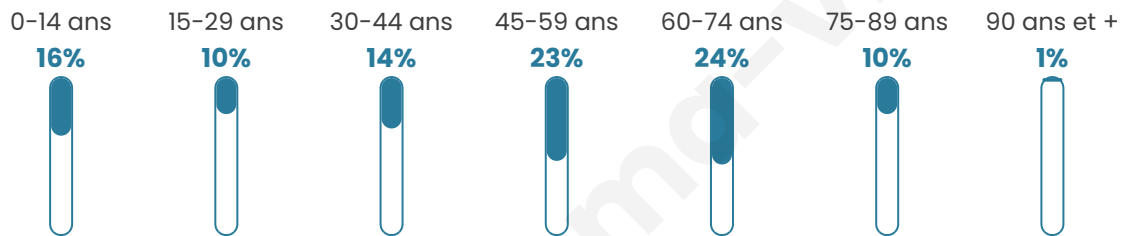
21 430 €/an

Evolution du nombre d'habitants

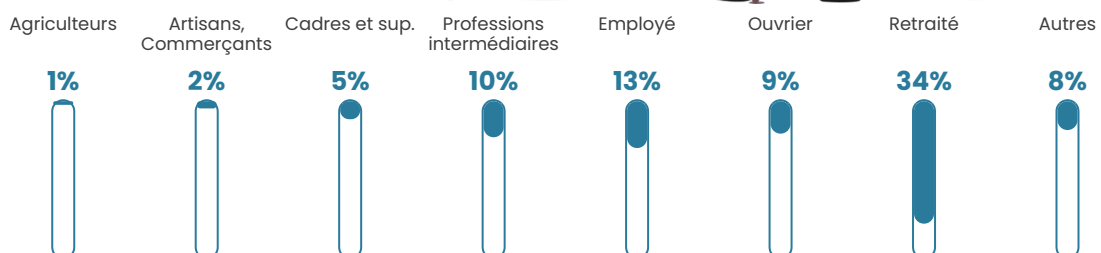


Sources : Institut national de la statistique et des études économiques (insee) selon Les dernières parutions officielles de 2024 portant sur les années 2020, 2021 et 2022.


Tranche d'âge




Activité professionnelle



Niveau de diplôme










Composition des ménages



Profils électoraux

Premier tour

	Marine LE PEN	33.95 %
	Emmanuel MACRON	21.22 %
	Jean-Luc MÉLENCHON	11.81 %
	Valérie PÉCRESSÉ	10.89 %
	Jean LASSALLE	5.17 %
	Éric ZEMMOUR	5.17 %
	Nicolas DUPONT-AIGNAN	3.51 %
	Yannick JADOT	2.95 %
	Anne HIDALGO	1.85 %
	Fabien ROUSSEL	1.66 %
	Philippe POUTOU	1.66 %
	Nathalie ARTHAUD	0.18 %



715 inscrits

Participation : 78.46%

Votes blancs : 1.60%

Votes nuls : 1.78%

Second tour

	Emmanuel MACRON	43,09 %
	Marine LE PEN	56,91 %

715 inscrits

Participation : 79.02%

Votes blancs : 6.55%

Votes nuls : 6.37%

Sécurité



Agressions physiques / sexuelles

0



Cambriolages

0



Vols / dégradations

0



Stupéfiants

0

Evolution du nombre d'infractions



Pour comparer

(en proportion du nombre d'habitants)



Sources : Bases statistiques communale, départementale et régionale de la délinquance enregistrée par la police et la gendarmerie nationales selon les dernières parutions officielles de 2025 portant sur l'année 2024 ([data.gouv](https://data.gouv.fr)).

Agressions physiques / sexuelles : Violences sexuelles, coups et blessures volontaires intrafamiliaux, coups et blessures volontaires, autres coups, blessures volontaires et vols violents sans arme.

Cambriolages : Cambriolages de logements.

Vols : Vols avec armes, vols d'accessoires sur véhicules, vols dans les véhicules, vols de véhicules, vols sans violence contre des personnes, destructions, dégradations volontaires et escroqueries.

Stupéfiants : Trafic de stupéfiants dont (AFD) et usage de stupéfiants.

Services à la population



Commerce

Hypermarché	X <u>Luxeuil-les-Bains</u> 8km
Supermarché	X <u>Amage</u> 2km
Superette	1
Boulangerie	3
Boucherie	2
Restaurant	1
Garage	2
Station-service	X <u>Fougerolles-Saint-Valbert</u> 7km
Banque	1
La poste	X <u>Esboz-Brest</u> 5km
Coiffeur	X <u>La Proiselière-et-Langle</u> 3km
Tabac	1
Bars / discothèque	X <u>Amage</u> 2km
Bibliothèque	X <u>Luxeuil-les-Bains</u> 8km
Cinéma	X <u>Luxeuil-les-Bains</u> 9km
Vétérinaire	X <u>Fougerolles-Saint-Valbert</u> 7km



Santé

Pharmacie	1
Hôpital	X <u>Luxeuil-les-Bains</u> 8km
Laboratoire d'analyses médicales	X <u>Luxeuil-les-Bains</u> 9km
Etablissement pour handicapé	X <u>Saint-Sauveur</u> 8km
EHPA	X <u>Fougerolles-Saint-Valbert</u> 7km
Médecin	2
Dentiste	1
Chirurgien	X <u>Luxeuil-les-Bains</u> 9km
Dermatologue	X <u>Luxeuil-les-Bains</u> 9km
Anesthésiste	X <u>Plancher-les-Mines</u> 21km
Gastro-entérologue	X <u>Remiremont</u> 20km
Gynécologue	X <u>Luxeuil-les-Bains</u> 8km
Cancérologue	X <u>Essey-lès-Nancy</u> 97km
Neurologue	X <u>Luré</u> 19km
Ophtalmologue	X <u>Luxeuil-les-Bains</u> 9km
ORL	X <u>Remiremont</u> 20km
Cardiologue	X <u>Luxeuil-les-Bains</u> 9km
Pédiatre	X <u>Luxeuil-les-Bains</u> 9km
Pneumologue	X <u>Luré</u> 18km
Psychologue	X <u>Luxeuil-les-Bains</u> 9km
Radiologue	X <u>Luré</u> 19km
Rhumatologue	X <u>Vesoul</u> 35km
Sage-femme	X <u>Luxeuil-les-Bains</u> 8km



Éducation

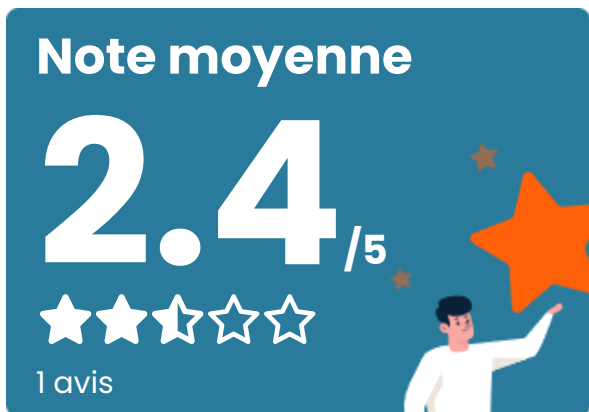
Crèche	1
Ecole maternelle Public	X <u>Sainte-Marie-en-Chanois</u> 3km
Ecole maternelle Privé	X <u>Lutterbach</u> 60km
Ecole primaire Public	1
Ecole primaire Privé	X <u>Fougerolles-Saint-Valbert</u> 7km
Collège Public	X <u>Faucogney-et-la-Mer</u> 6km
Collège Privé	X <u>Luxeuil-les-Bains</u> 9km
Lycée Public	X <u>Luxeuil-les-Bains</u> 8km
Lycée Privé	X <u>Saint-Loup-sur-Semouse</u> 16km

Sources : Base Sirene des entreprises et de leurs établissements selon les dernières parutions officielles de 2025 portant sur l'année 2024 ([data.gouv](#)). Liste, localisation et tarifs des professionnels de santé selon les dernières parutions officielles de 2025 portant sur l'année 2024 ([opendatasoft](#)) et FINISS Extraction du Fichier des établissements selon les dernières parutions officielles de 2025 portant sur l'année 2024 ([data.gouv](#)). Adresse et géolocalisation des établissements d'enseignement du premier et second degrés selon les dernières parutions officielles de 2025 portant sur l'année 2024 ([data.education.gouv](#))

Villes autour de Raddon-et-Chapendu

Ville	Habitants	Superficie	Pop densité	Pop active	Taux chômage	Revenu moyen	Prix immobilier
La Bruyère	163	6 km ²	27 h/km ²	57.7%	1.8%	22 120 €/an	1 626 €/m ²
Breuchotte	299	4 km ²	75 h/km ²	50.2%	6.7%	21 140 €/an	479 €/m ²
La Proiselière-et-Langle	141	7 km ²	20 h/km ²	49.6%	2.1%	21 660 €/an	1 019 €/m ²
Amage (1 avis)	304	6 km ²	51 h/km ²	44.4%	3.9%	22 790 €/an	975 €/m ²
Saint-Bresson	417	26 km ²	16 h/km ²	46.3%	3.8%	21 050 €/an	1 562 €/m ²
Sainte-Marie-en-Chanois	208	4 km ²	52 h/km ²	40.9%	1.4%	18 930 €/an	1 231 €/m ²
La Voivre	106	11 km ²	10 h/km ²	45.3%	2.8%	20 990 €/an	865 €/m ²
Les Fessey	126	5 km ²	25 h/km ²	46.8%	2.4%	21 010 €/an	897 €/m ²
La Corbière	112	3 km ²	37 h/km ²	49.1%	7.1%	21 810 €/an	963 €/m ²
Esboz-Brest	447	9 km ²	50 h/km ²	49.2%	2.7%	22 580 €/an	1 690 €/m ²
Froideconche (2 avis)	1 960	16 km ²	123 h/km ²	43.4%	4.7%	22 200 €/an	888 €/m ²
Faucogney-et-la-Mer (1 avis)	454	14 km ²	32 h/km ²	42.7%	5.7%	18 820 €/an	827 €/m ²
Fougerolles-Saint-Valbert (2 avis)	3 764	55 km ²	68 h/km ²	45%	4.1%	21 620 €/an	896 €/m ²
La Lanterne-et-les-Armons	185	9 km ²	21 h/km ²	51.9%	5.4%	19 880 €/an	2 371 €/m ²
Belmont	140	4 km ²	35 h/km ²	42.9%	3.6%	23 040 €/an	1 330 €/m ²

Avis sur la ville de Raddon-et-Chapendu



Moyenne par critère



Villes autour de Raddon-et-Chapendu

Ville	Note globale	Sécurité	Éducation	Sport Loisir	Environnement	Vie pratique
La Bruyère	-	-	-	-	-	-
Breuchotte	-	-	-	-	-	-
La Proiselière-et-Langle	-	-	-	-	-	-
Amage (1 avis)	3.2	4.0	4.0	2.0	4.0	2.0
Saint-Bresson	-	-	-	-	-	-
Sainte-Marie-en-Chanois	-	-	-	-	-	-
La Voivre	-	-	-	-	-	-
Les Fessey	-	-	-	-	-	-
La Corbière	-	-	-	-	-	-
Esboz-Brest	-	-	-	-	-	-
Froideconche (2 avis)	4.4	4.5	4.0	4.5	4.5	4.5
Faucogney-et-la-Mer (1 avis)	3.4	4.0	4.0	3.0	4.0	2.0
Fougerolles-Saint-Valbert (2 avis)	4.1	4.0	4.0	4.5	4.0	4.0
La Lanterne-et-les-Armonts	-	-	-	-	-	-
Belmont	-	-	-	-	-	-



Vous aimez votre ville ? Notez-la !

Et faites-nous part de vos remarques constructives



Avec

BIEN dans
ma **VILLE** 