



Version web

Ville de Le Quiou

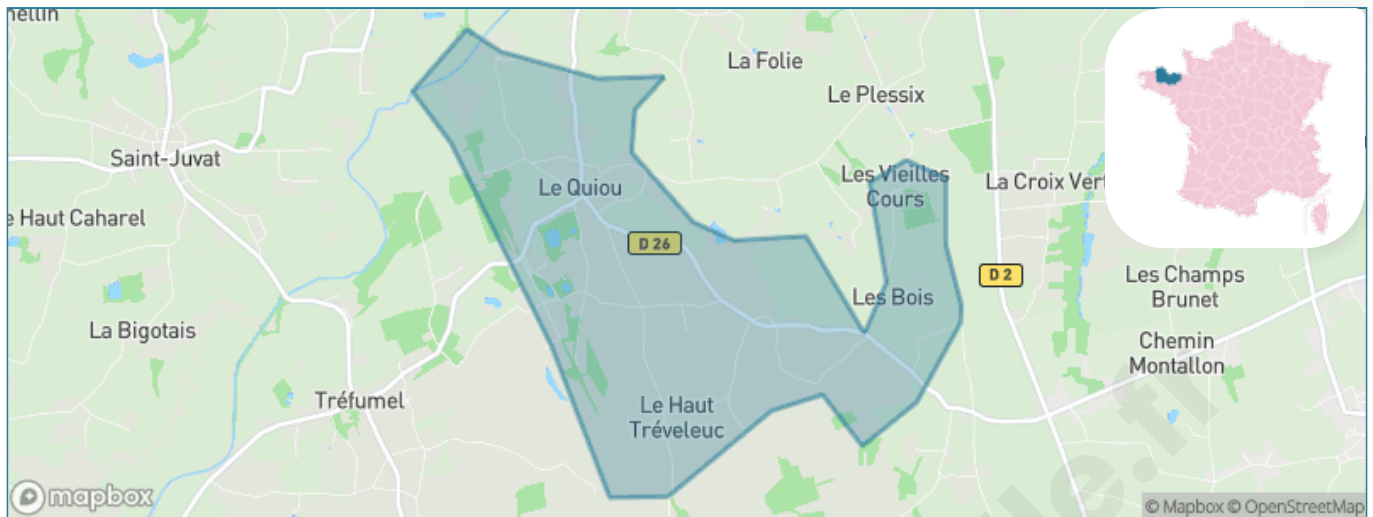
Présenté par

BIEN dans
ma **VILLE** 

Sommaire

Situation géographique	3
Statistiques sur la population	4
Evolution du nombre d'habitants	4
Tranche d'âge	5
0-14 ans	5
15-29 ans	5
30-44 ans	5
45-59 ans	5
60-74 ans	5
75-89 ans	5
90 ans et +	5
Activité professionnelle	5
Agriculteurs	5
Artisans, Commerçants	5
Cadres et sup.	5
Professions intermédiaires	5
Employé	5
Ouvrier	5
Retraité	5
Autres	5
Niveau de diplôme	6
Sans diplôme ou CEP	6
Brevet, BEPC, DNB	6
CAP-BEP ou équivalent	6
BAC ou équivalent	6
BAC+2	6
BAC+3 ou +4	6
BAC+5 ou plus	6
Composition des ménages	6
Couple sans enfant	6
Couple avec enfant(s)	6
Famille monoparentale	6
Colocation / Autre	6
Personnes seules	6
Profils électoraux	7
Premier tour	7
Sécurité	8
Evolution du nombre d'infractions	8
Pour comparer	9
Services à la population	10
Commerce	10
Éducation	10
Villes autour de Le Quiou	11

Situation géographique



i Informations clés

- **Région** : Bretagne
- **Département** : Côtes-d'armor
- **Code postal** : 22630
- **Superficie** : 5 km²



Côtes d'Armor
le Département 

Statistiques sur la population



Nombre d'habitants

359



Age moyen

43 ans



Pop active

45.7%



Taux chômage

7.5%



Pop densité

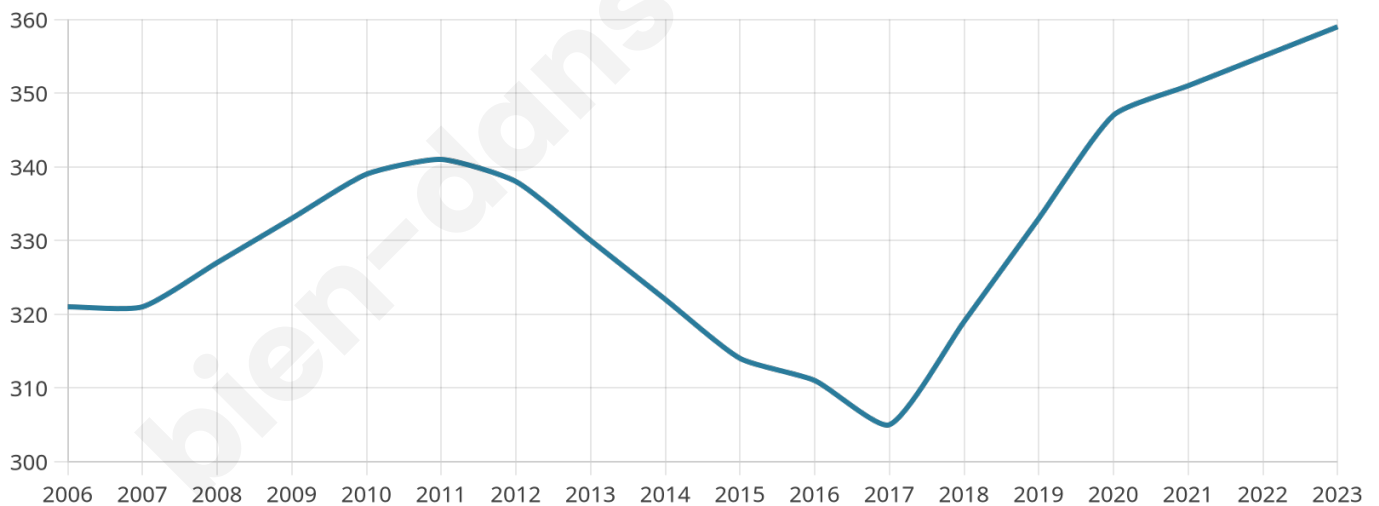
72 h/km²



Revenu moyen

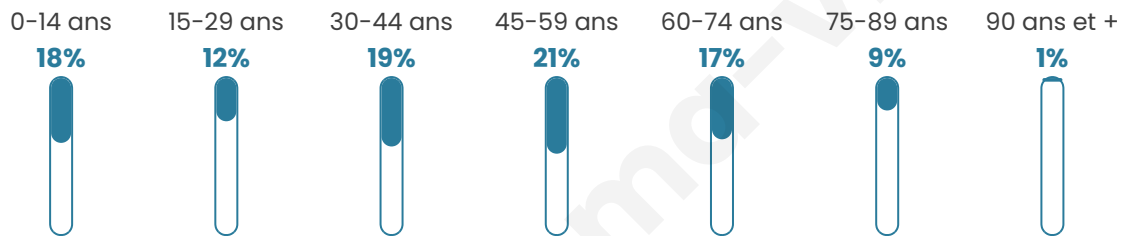
21 850 €/an

Evolution du nombre d'habitants

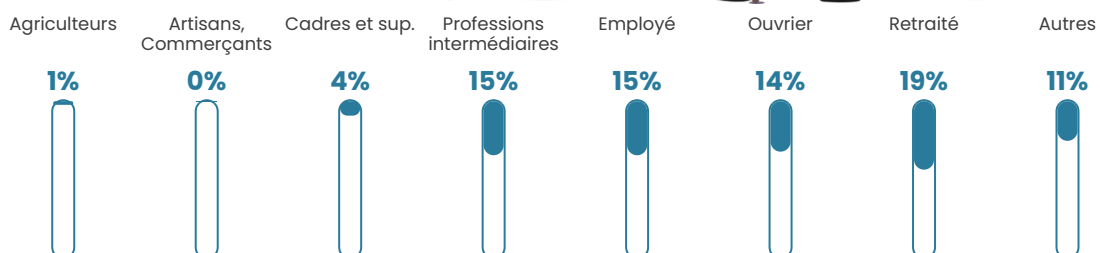


Sources : Institut national de la statistique et des études économiques (insee) selon Les dernières parutions officielles de 2024 portant sur les années 2020, 2021 et 2022.


Tranche d'âge




Activité professionnelle



Niveau de diplôme














Composition des ménages



Profils électoraux

Premier tour

	Emmanuel MACRON	30.09 %
	Jean-Luc MÉLENCHON	30.09 %
	Marine LE PEN	23.01 %
	Jean LASSALLE	5.31 %
	Éric ZEMMOUR	2.65 %
	Anne HIDALGO	2.21 %
	Yannick JADOT	2.21 %
	Philippe POUTOU	1.77 %
	Fabien ROUSSEL	1.33 %
	Valérie PÉCRESSÉ	0.88 %
	Nicolas DUPONT- AIGNAN	0.44 %
	Nathalie ARTHAUD	0.00 %



290 inscrits

Participation : 79.66%

Votes blancs : 0.87%

Votes nuls : 1.30%

Second tour

	Emmanuel MACRON	60,71 %
	Marine LE PEN	39,29 %

291 inscrits

Participation : 73.88%

Votes blancs : 6.05%

Votes nuls : 2.79%

Sécurité



Agressions physiques / sexuelles

0



Cambriolages

0



Vols / dégradations

0



Stupéfiants

0

Evolution du nombre d'infractions



Pour comparer

(en proportion du nombre d'habitants)

Ville Département Région



Sources : Bases statistiques communale, départementale et régionale de la délinquance enregistrée par la police et la gendarmerie nationales selon les dernières parutions officielles de 2025 portant sur l'année 2024 ([data.gouv](https://data.gouv.fr)).

Agressions physiques / sexuelles : Violences sexuelles, coups et blessures volontaires intrafamiliaux, coups et blessures volontaires, autres coups, blessures volontaires et vols violents sans arme.

Cambriolages : Cambriolages de logements.

Vols : Vols avec armes, vols d'accessoires sur véhicules, vols dans les véhicules, vols de véhicules, vols sans violence contre des personnes, destructions, dégradations volontaires et escroqueries.

Stupéfiants : Trafic de stupéfiants dont (AFD) et usage de stupéfiants.

Services à la population



Commerce

Hypermarché	X Lanvallay 12km
Supermarché	X Évran 4km
Superette	X Tréfumel 2km
Boulangerie	X Évran 4km
Boucherie	X Pleugueneuc 9km
Restaurant	1
Garage	X Saint-Juvat 3km
Station-service	X Évran 4km
Banque	X Plouasne 4km
La poste	X Bécherel 7km
Coiffeur	1
Tabac	X Dinan 12km
Bars / discothèque	1
Bibliothèque	X Plouasne 6km
Cinéma	X Dinan 13km
Vétérinaire	X Évran 4km



Santé

Pharmacie	X Évran 4km
Hôpital	X Dinan 12km
Laboratoire d'analyses médicales	X Tinténiac 12km
Etablissement pour handicapé	X Évran 4km
EHPA	X Évran 4km
Médecin	X Bécherel 7km
Dentiste	X Évran 4km
Chirurgien	X Dinan 11km
Dermatologue	X Dinan 12km
Anesthésiste	X Dinan 12km
Gastro-entérologue	X Lanvallay 11km
Gynécologue	X Dinan 12km
Cancérologue	X Saint-Malo 30km
Neurologue	X Saint-Malo 31km
Ophthalmologue	X Trévron 7km
ORL	X Dinan 12km
Cardiologue	X Dinan 11km
Pédiatre	X Pleurtuit 26km
Pneumologue	X Saint-Malo 31km
Psychologue	X Dinan 11km
Radiologue	X Dinan 11km
Rhumatologue	X Saint-Malo 31km
Sage-femme	X Irodouër 12km



Éducation

Crèche	1
Ecole maternelle Public	X Bécherel 7km
Ecole maternelle Privé	X Saint-Malo 34km
Ecole primaire Public	1
Ecole primaire Privé	X Évran 4km
Collège Public	X Plouasne 5km
Collège Privé	X Évran 4km
Lycée Public	X Caulnes 12km
Lycée Privé	X Dinan 12km

Sources : Base Sirene des entreprises et de leurs établissements selon les dernières parutions officielles de 2025 portant sur l'année 2024 ([data.gouv](#)). Liste, localisation et tarifs des professionnels de santé selon les dernières parutions officielles de 2025 portant sur l'année 2024 ([opendatasoft](#)) et FINISS Extraction du Fichier des établissements selon les dernières parutions officielles de 2025 portant sur l'année 2024 ([data.gouv](#)). Adresse et géolocalisation des établissements d'enseignement du premier et second degrés selon les dernières parutions officielles de 2025 portant sur l'année 2024 ([data.education.gouv](#))

Villes autour de Le Quiou

Ville	Habitants	Superficie	Pop densité	Pop active	Taux chômage	Revenu moyen	Prix immobilier
Saint-André-des-Eaux	409	5 km ²	82 h/km ²	48.4%	5.1%	20 350 €/an	1 350 €/m ²
Tréfumel	282	5 km ²	56 h/km ²	40.8%	3.9%	22 320 €/an	1 418 €/m ²
Saint-Juvat	663	17 km ²	39 h/km ²	43.1%	3.6%	21 920 €/an	1 163 €/m ²
Évran (1 avis)	1 784	23 km ²	78 h/km ²	43.9%	4.6%	22 460 €/an	1 520 €/m ²
Saint-Judoce	594	10 km ²	59 h/km ²	46.6%	3.5%	22 560 €/an	1 421 €/m ²
Trévérien (1 avis)	918	12 km ²	77 h/km ²	48.8%	3.2%	22 050 €/an	1 304 €/m ²
Saint-Thual	996	11 km ²	91 h/km ²	47.5%	3.2%	23 420 €/an	2 380 €/m ²
Plouasne (1 avis)	1 798	33 km ²	54 h/km ²	44.1%	4.1%	21 060 €/an	1 268 €/m ²
Le Hinglé	927	3 km ²	309 h/km ²	46.2%	5.1%	24 030 €/an	1 519 €/m ²
Trévron	682	9 km ²	76 h/km ²	48.5%	4.5%	22 450 €/an	1 444 €/m ²
Saint-Maden (1 avis)	218	6 km ²	36 h/km ²	48.2%	4.1%	22 910 €/an	1 305 €/m ²
Bécherel	677	0 km ²	677 h/km ²	49.9%	5.2%	21 270 €/an	1 267 €/m ²
Guenroc	215	7 km ²	31 h/km ²	44.7%	2.8%	21 770 €/an	1 245 €/m ²
Longaulnay	592	7 km ²	85 h/km ²	52.2%	1.7%	23 210 €/an	1 269 €/m ²
Saint-Pern	966	12 km ²	81 h/km ²	47.1%	3.3%	22 470 €/an	1 486 €/m ²

bien-dans-ma-ville.fr



Vous aimez votre ville ? Notez-la !

Et faites-nous part de vos remarques constructives



Avec

BIEN dans ma **VILLE** 