



Version web

Ville de Quintillan

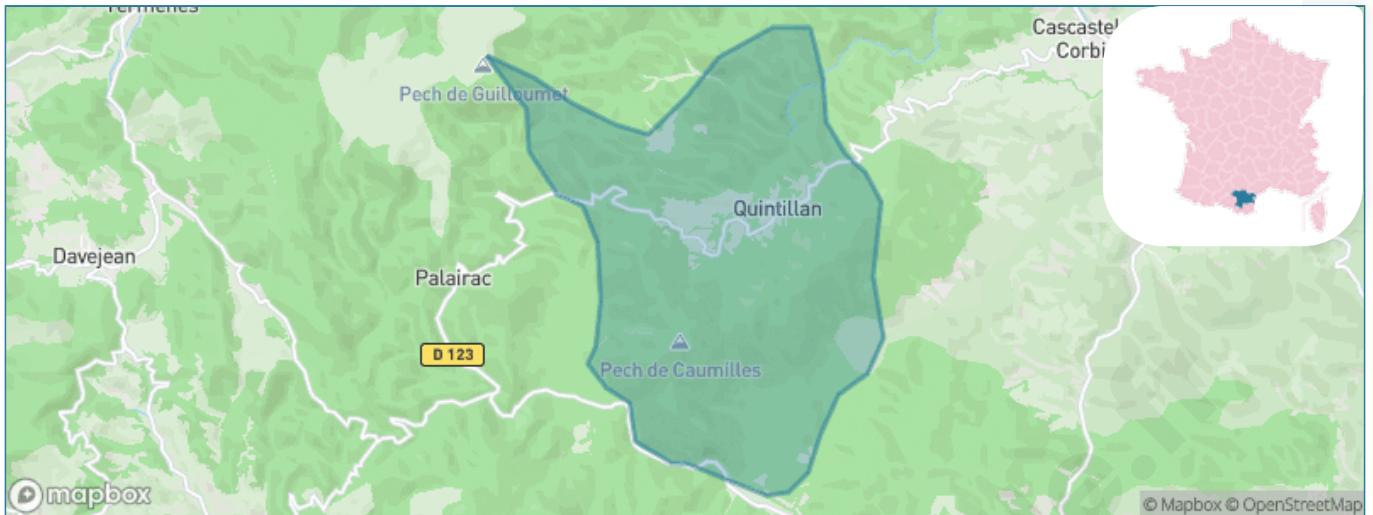
Présenté par

BIEN dans
ma **VILLE** 

Sommaire

Situation géographique	3
Statistiques sur la population	4
Evolution du nombre d'habitants	4
Tranche d'âge	5
0-14 ans	5
15-29 ans	5
30-44 ans	5
45-59 ans	5
60-74 ans	5
75-89 ans	5
90 ans et +	5
Activité professionnelle	5
Agriculteurs	5
Artisans, Commerçants	5
Cadres et sup.	5
Professions intermédiaires	5
Employé	5
Ouvrier	5
Retraité	5
Autres	5
Niveau de diplôme	6
Sans diplôme ou CEP	6
Brevet, BEPC, DNB	6
CAP-BEP ou équivalent	6
BAC ou équivalent	6
BAC+2	6
BAC+3 ou +4	6
BAC+5 ou plus	6
Composition des ménages	6
Couple sans enfant	6
Couple avec enfant(s)	6
Famille monoparentale	6
Colocation / Autre	6
Personnes seules	6
Profils électoraux	7
Premier tour	7
Sécurité	8
Evolution du nombre d'infractions	8
Pour comparer	9
Services à la population	10
Commerce	10
Éducation	10
Villes autour de Quintillan	11

Situation géographique



i Informations clés

- **Région** : Occitanie
- **Département** : Aude
- **Code postal** : 11360
- **Superficie** : 16 km²



Statistiques sur la population



Nombre d'habitants

62



Age moyen

54 ans



Pop active

43.5%



Taux chômage

10.5%



Pop densité

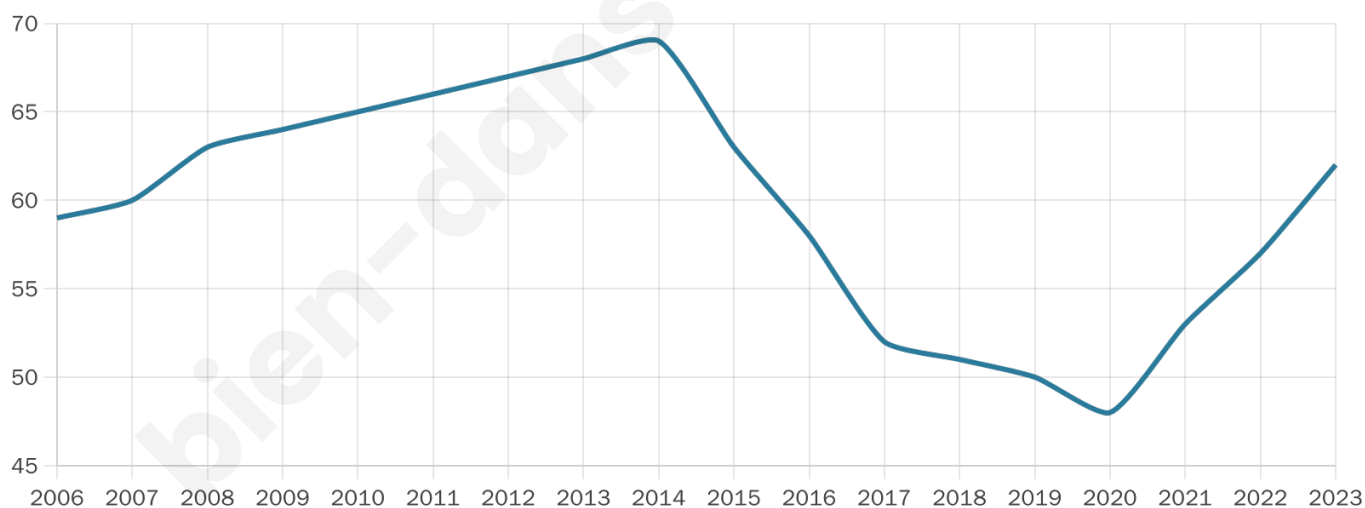
4 h/km²



Revenu moyen

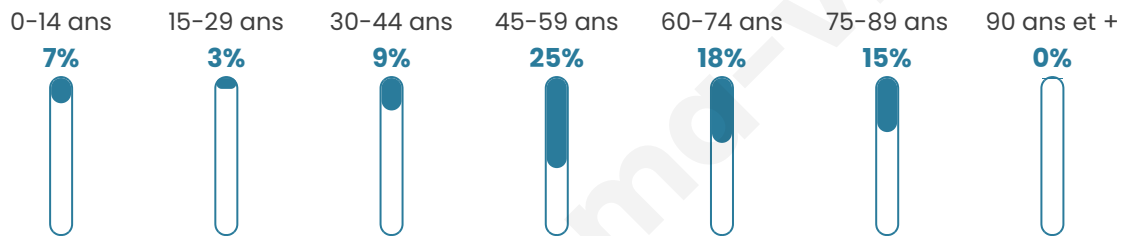
NC

Evolution du nombre d'habitants

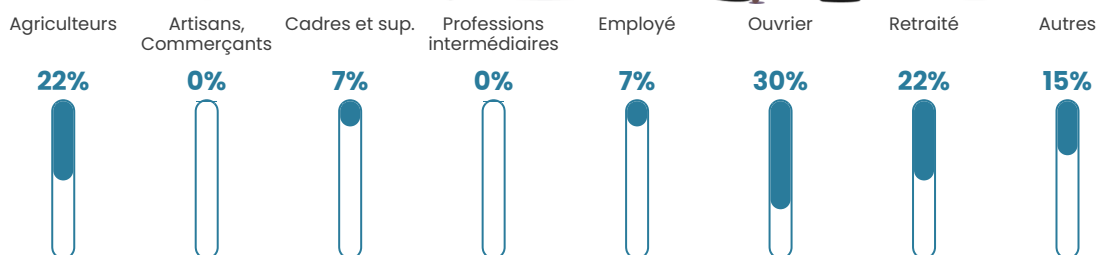


Sources : Institut national de la statistique et des études économiques (insee) selon Les dernières parutions officielles de 2024 portant sur les années 2020, 2021 et 2022.


Tranche d'âge




Activité professionnelle



Niveau de diplôme















Composition des ménages



Profils électoraux

Premier tour

	Jean-Luc MÉLENCHON	26.67 %
	Marine LE PEN	22.22 %
	Jean LASSALLE	20.00 %
	Yannick JADOT	11.11 %
	Éric ZEMMOUR	6.67 %
	Fabien ROUSSEL	4.44 %
	Emmanuel MACRON	4.44 %
	Philippe POUTOU	2.22 %
	Nicolas DUPONT- AIGNAN	2.22 %
	Nathalie ARTHAUD	0.00 %
	Anne HIDALGO	0.00 %
	Valérie PÉCRESSÉ	0.00 %



59 inscrits

Participation : 81.36%

Votes blancs : 4.17%

Votes nuls : 2.08%

Second tour

	Emmanuel MACRON	53,13 %
	Marine LE PEN	46,88 %

59 inscrits

Participation : 71.19%

Votes blancs : 19.05%

Votes nuls : 4.76%

Sécurité



Agressions physiques / sexuelles

0



Cambriolages

0



Vols / dégradations

0



Stupéfiants

0

Evolution du nombre d'infractions



Pour comparer

(en proportion du nombre d'habitants)



Sources : Bases statistiques communale, départementale et régionale de la délinquance enregistrée par la police et la gendarmerie nationales selon les dernières parutions officielles de 2025 portant sur l'année 2024 ([data.gouv](https://data.gouv.fr)).

Agressions physiques / sexuelles : Violences sexuelles, coups et blessures volontaires intrafamiliaux, coups et blessures volontaires, autres coups, blessures volontaires et vols violents sans arme.

Cambriolages : Cambriolages de logements.

Vols : Vols avec armes, vols d'accessoires sur véhicules, vols dans les véhicules, vols de véhicules, vols sans violence contre des personnes, destructions, dégradations volontaires et escroqueries.

Stupéfiants : Trafic de stupéfiants dont (AFD) et usage de stupéfiants.

Services à la population



Commerce

Hypermarché	X Lézignan-Corbières 26km
Supermarché	X Tuchan 9km
Superette	X Villeneuve-les-Corbières 5km
Boulangerie	X Durban-Corbières 9km
Boucherie	X Tuchan 9km
Restaurant	X Cascastel-des-Corbières 4km
Garage	X Villeneuve-les-Corbières 5km
Station-service	X Saint-Laurent-de-la-Cabrerisse 13km
Banque	X Tuchan 9km
La poste	X Saint-Jean-de-Barrou 10km
Coiffeur	X Durban-Corbières 8km
Tabac	X Tuchan 9km
Bars / discothèque	1
Bibliothèque	X Lagrasse 16km
Cinéma	X Ferrals-les-Corbières 20km
Vétérinaire	X Tautavel 17km



Santé

Pharmacie	X Villeroige-Termenès 8km
Hôpital	X Lézignan-Corbières 26km
Laboratoire d'analyses médicales	X Sigean 23km
Etablissement pour handicapé	X Laroque-de-Fa 13km
EHPA	X Tuchan 9km
Médecin	X Villeroige-Termenès 8km
Dentiste	X Tuchan 9km
Chirurgien	X Sigean 23km
Dermatologue	X Cappendu 27km
Anesthésiste	X Montredon-des-Corbières 29km
Gastro-entérologue	X Lézignan-Corbières 26km
Gynécologue	X Tuchan 9km
Cancérologue	X Montredon-des-Corbières 29km
Neurologue	X Montredon-des-Corbières 29km
Ophtalmologue	X Lézignan-Corbières 26km
ORL	X Montredon-des-Corbières 29km
Cardiologue	X Salses-le-Château 22km
Pédiatre	X Saint-Estève 30km
Pneumologue	X Saint-Estève 29km
Psychologue	X Corneilla-la-Rivière 30km
Radiologue	X Lézignan-Corbières 26km
Rhumatologue	X Lézignan-Corbières 26km
Sage-femme	X Sigean 22km



Éducation

Crèche	X Talairan 10km
Ecole maternelle Public	X Durban-Corbières 9km
Ecole maternelle Privé	X Perpignan 33km
Ecole primaire Public	X Cascastel-des-Corbières 4km
Ecole primaire Privé	X Sigean 22km
Collège Public	X Estagel 22km
Collège Privé	X Espira-de-l'Agly 23km
Lycée Public	X Lézignan-Corbières 24km
Lycée Privé	X Lézignan-Corbières 25km

Sources : Base Sirene des entreprises et de leurs établissements selon les dernières parutions officielles de 2025 portant sur l'année 2024 ([data.gouv](#)). Liste, localisation et tarifs des professionnels de santé selon les dernières parutions officielles de 2025 portant sur l'année 2024 ([opendatasoft](#)) et FINISS Extraction du Fichier des établissements selon les dernières parutions officielles de 2025 portant sur l'année 2024 ([data.gouv](#)). Adresse et géolocalisation des établissements d'enseignement du premier et second degrés selon les dernières parutions officielles de 2025 portant sur l'année 2024 ([data.education.gouv](#))

Villes autour de Quintillan

Ville	Habitants	Superficie	Pop densité	Pop active	Taux chômage	Revenu moyen	Prix immobilier
Cascastel-des-Corbières	212	15 km ²	14 h/km ²	50%	8.5%	19 180 €/an	639 €/m ²
Albas	87	22 km ²	4 h/km ²	27.6%	4.6%	NC	1 648 €/m ²
Villeneuve-les-Corbières	253	24 km ²	11 h/km ²	46.2%	4.3%	16 280 €/an	823 €/m ²
Palairac (3 avis)	33	17 km ²	2 h/km ²	30.3%	0%	NC	1 119 €/m ²
Villeroque-Termenès	165	19 km ²	9 h/km ²	43%	12.1%	14 680 €/an	1 110 €/m ²
Maisons (1 avis)	59	12 km ²	5 h/km ²	27.1%	5.1%	NC	1 619 €/m ²
Davejean	163	13 km ²	13 h/km ²	32.5%	6.1%	13 460 €/an	1 080 €/m ²
Jonquières (1 avis)	45	13 km ²	3 h/km ²	53.3%	8.9%	NC	1 661 €/m ²
Félines-Termenès (1 avis)	130	10 km ²	13 h/km ²	27.7%	9.2%	13 820 €/an	876 €/m ²
Montgaillard	38	16 km ²	2 h/km ²	52.6%	13.2%	NC	857 €/m ²
Durban-Corbières	649	25 km ²	26 h/km ²	39.4%	6.5%	19 750 €/an	1 295 €/m ²
Embres-et-Castelmaure	165	32 km ²	5 h/km ²	32.7%	4.2%	17 330 €/an	644 €/m ²
Tuchan (3 avis)	791	59 km ²	13 h/km ²	40.3%	9%	18 770 €/an	1 001 €/m ²
Coustouge	117	9 km ²	13 h/km ²	41%	6.8%	18 270 €/an	597 €/m ²
Saint-Jean-de-Barrou	272	7 km ²	39 h/km ²	34.2%	6.6%	19 920 €/an	1 262 €/m ²

bien-dans-ma-ville.fr



Vous aimez votre ville ? Notez-la !

Et faites-nous part de vos remarques constructives



Avec

BIEN dans
ma **VILLE** 