



Version web

Ville de Quinsac

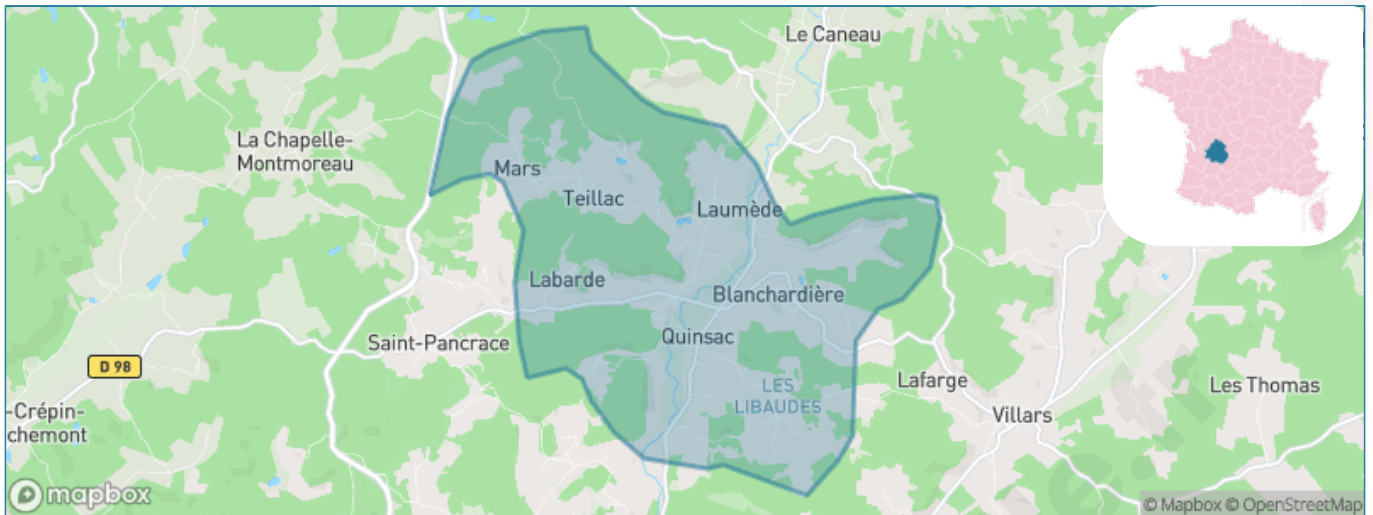
Présenté par

BIEN dans
ma **VILLE** 

Sommaire

Situation géographique	3
Statistiques sur la population	4
Evolution du nombre d'habitants	4
Tranche d'âge	5
0-14 ans	5
15-29 ans	5
30-44 ans	5
45-59 ans	5
60-74 ans	5
75-89 ans	5
90 ans et +	5
Activité professionnelle	5
Agriculteurs	5
Artisans, Commerçants	5
Cadres et sup.	5
Professions intermédiaires	5
Employé	5
Ouvrier	5
Retraité	5
Autres	5
Niveau de diplôme	6
Sans diplôme ou CEP	6
Brevet, BEPC, DNB	6
CAP-BEP ou équivalent	6
BAC ou équivalent	6
BAC+2	6
BAC+3 ou +4	6
BAC+5 ou plus	6
Composition des ménages	6
Couple sans enfant	6
Couple avec enfant(s)	6
Famille monoparentale	6
Colocation / Autre	6
Personnes seules	6
Profils électoraux	7
Premier tour	7
Sécurité	8
Evolution du nombre d'infractions	8
Pour comparer	9
Services à la population	10
Commerce	10
Éducation	10
Villes autour de Quinsac	12

Situation géographique



i Informations clés

- **Région** : Nouvelle-Aquitaine
- **Département** : Dordogne
- **Code postal** : 24530
- **Superficie** : 17 km²



Statistiques sur la population



Nombre d'habitants

381



Age moyen

50 ans



Pop active

42.5%



Taux chômage

8.1%



Pop densité

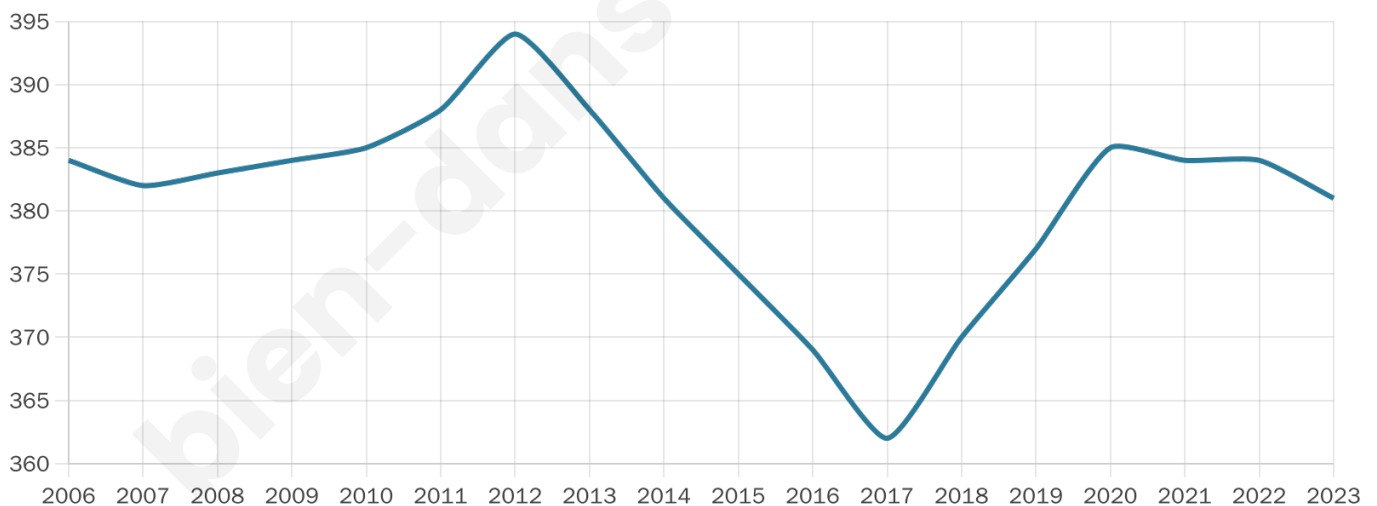
22 h/km²



Revenu moyen

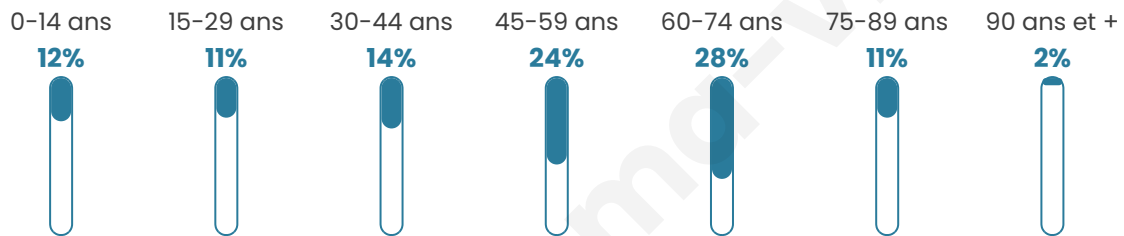
20 300 €/an

Evolution du nombre d'habitants

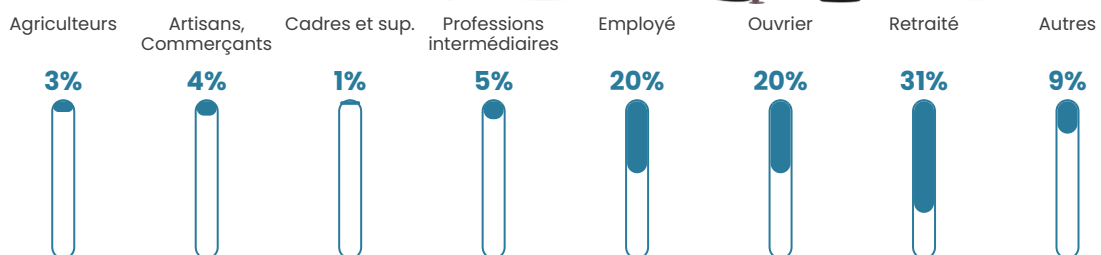


Sources : Institut national de la statistique et des études économiques (insee) selon Les dernières parutions officielles de 2024 portant sur les années 2020, 2021 et 2022.


Tranche d'âge



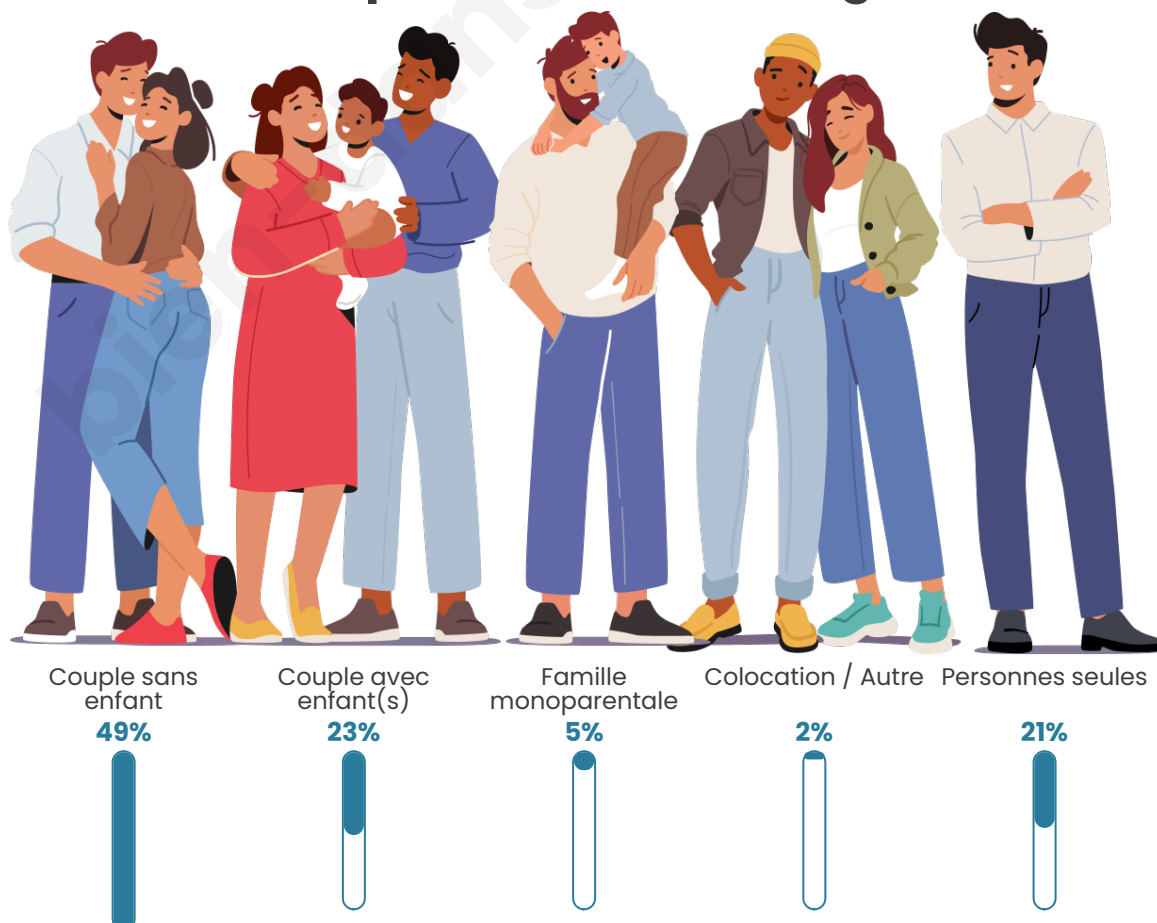
Activité professionnelle



Niveau de diplôme















Composition des ménages



Profils électoraux

Premier tour

	Marine LE PEN	33.05 %
	Emmanuel MACRON	21.34 %
	Jean-Luc MÉLENCHON	20.50 %
	Valérie PÉCRESSE	8.37 %
	Fabien ROUSSEL	5.86 %
	Éric ZEMMOUR	3.77 %
	Jean LASSALLE	2.51 %
	Nicolas DUPONT-AIGNAN	2.09 %
	Yannick JADOT	0.84 %
	Philippe POUTOU	0.84 %
	Nathalie ARTHAUD	0.42 %
	Anne HIDALGO	0.42 %



302 inscrits

Participation : 81.79%

Votes blancs : 1.21%

Votes nuls : 2.02%

Second tour

	Emmanuel MACRON	49,07 %
	Marine LE PEN	50,93 %

302 inscrits

Participation : 83.77%

Votes blancs : 9.49%

Votes nuls : 5.93%

Sécurité



Agressions physiques / sexuelles

0



Cambriolages

0



Vols / dégradations

0



Stupéfiants

0

Evolution du nombre d'infractions



Pour comparer

(en proportion du nombre d'habitants)



Sources : Bases statistiques communale, départementale et régionale de la délinquance enregistrée par la police et la gendarmerie nationales selon les dernières parutions officielles de 2025 portant sur l'année 2024 ([data.gouv](https://data.gouv.fr)).

Agressions physiques / sexuelles : Violences sexuelles, coups et blessures volontaires intrafamiliaux, coups et blessures volontaires, autres coups, blessures volontaires et vols violents sans arme.

Cambriolages : Cambriolages de logements.

Vols : Vols avec armes, vols d'accessoires sur véhicules, vols dans les véhicules, vols de véhicules, vols sans violence contre des personnes, destructions, dégradations volontaires et escroqueries.

Stupéfiants : Trafic de stupéfiants dont (AFD) et usage de stupéfiants.

Services à la population



Commerce

Hypermarché	X Nontron 12km
Supermarché	X Brantôme en Périgord 7km
Superette	X Saint-Pardoux-la-Rivière 8km
Boulangerie	X Champagnac-de-Belair 5km
Boucherie	X Milhac-de-Nontron 7km
Restaurant	X Champagnac-de-Belair 5km
Garage	X Saint-Pancrace 3km
Station-service	X Brantôme en Périgord 8km
Banque	X Saint-Pardoux-la-Rivière 8km
La poste	X Brantôme en Périgord 9km
Coiffeur	X Champagnac-de-Belair 4km
Tabac	X Saint-Pardoux-la-Rivière 8km
Bars / discothèque	X Saint-Front-la-Rivière 5km
Bibliothèque	X Chancelade 26km
Cinéma	X Le Buisson-de-Cadouin 10km
Vétérinaire	X Brantôme en Périgord 8km



Santé

Pharmacie	X Champagnac-de-Belair 4km
Hôpital	X Antonne-et-Trigonant 23km
Laboratoire d'analyses médicales	X Brantôme en Périgord 9km
Etablissement pour handicapé	X Nontron 11km
EHPA	X Champagnac-de-Belair 5km
Médecin	X Champagnac-de-Belair 5km
Dentiste	X Brantôme en Périgord 8km
Chirurgien	X Saint-Pardoux-la-Rivière 8km
Dermatologue	X Trélissac 27km
Anesthésiste	X Périgueux 27km
Gastro-entérologue	X Trélissac 27km
Gynécologue	X Périgueux 26km
Cancérologue	X Périgueux 28km
Neurologue	X Périgueux 28km
Ophtalmologue	X Nontron 11km
ORL	X Trélissac 27km
Cardiologue	X Trélissac 27km
Pédiatre	X Trélissac 27km
Pneumologue	X Nontron 10km
Psychologue	X Château-l'Évêque 17km
Radiologue	X Thiviers 17km
Rhumatologue	X Montignac-Charente 59km
Sage-femme	X Champagnac-de-Belair 5km



Éducation

Crèche	X Condat-sur-Trincou 8km
Ecole maternelle Public	X La Chapelle-Faucher 8km
Ecole maternelle Privé	X Marsac 58km
Ecole primaire Public	X Villars 4km
Ecole primaire Privé	X Champs-Romain 12km
Collège Public	X Brantôme en Périgord 9km

Collège Privé	X Périgueux 27km
Lycée Public	X Nontron 11km
Lycée Privé	X Périgueux 27km

Sources : Base Sirene des entreprises et de leurs établissements selon les dernières parutions officielles de 2025 portant sur l'année 2024 ([data.gouv](https://data.gouv.fr)). Liste, localisation et tarifs des professionnels de santé selon les dernières parutions officielles de 2025 portant sur l'année 2024 ([opendatasoft](https://opendatasoft.com)) et FINESS Extraction du Fichier des établissements selon les dernières parutions officielles de 2025 portant sur l'année 2024 ([data.gouv](https://data.gouv.fr)). Adresse et géolocalisation des établissements d'enseignement du premier et second degrés selon les dernières parutions officielles de 2025 portant sur l'année 2024 ([data.education.gouv](https://data.education.gouv.fr))

bien-dans-ma-ville.fr

Villes autour de Quinsac

Ville	Habitants	Superficie	Pop densité	Pop active	Taux chômage	Revenu moyen	Prix immobilier
Saint-Pancrace	144	6 km ²	24 h/km ²	50.7%	6.3%	22 470 €/an	938 €/m ²
Champagnac-de-Belair	767	18 km ²	43 h/km ²	41.7%	4.2%	21 720 €/an	1 481 €/m ²
Villars	470	27 km ²	17 h/km ²	40.2%	5.5%	21 310 €/an	979 €/m ²
La Chapelle-Montmoreau	75	8 km ²	9 h/km ²	37.3%	2.7%	NC	1 990 €/m ²
Saint-Front-la-Rivière (1 avis)	511	17 km ²	30 h/km ²	37%	2.9%	20 850 €/an	815 €/m ²
Sceau-Saint-Angel	125	17 km ²	7 h/km ²	48%	0.8%	19 280 €/an	990 €/m ²
Condat-sur-Trincou	504	16 km ²	32 h/km ²	45.8%	4.6%	21 360 €/an	1 441 €/m ²
Milhac-de-Nontron	520	34 km ²	15 h/km ²	33.8%	1.9%	20 840 €/an	1 334 €/m ²
Saint-Front-sur-Nizonne	168	13 km ²	13 h/km ²	38.7%	2.4%	22 830 €/an	758 €/m ²
Brantôme en Périgord (2 avis)	3 763	133 km ²	28 h/km ²	42.5%	3.5%	22 100 €/an	1 519 €/m ²
La Chapelle-Faucher	395	18 km ²	22 h/km ²	41.8%	4.6%	21 470 €/an	2 702 €/m ²
Saint-Pardoux-la-Rivière (2 avis)	1 166	23 km ²	51 h/km ²	35.7%	3.3%	19 910 €/an	781 €/m ²
Saint-Martial-de-Valette	803	15 km ²	54 h/km ²	44.6%	4%	21 970 €/an	849 €/m ²
Saint-Félix-de-Bourdeilles	72	6 km ²	12 h/km ²	50%	5.6%	NC	632 €/m ²
Saint-Jean-de-Côle	354	12 km ²	30 h/km ²	41.8%	4.8%	21 150 €/an	1 253 €/m ²

bien-dans-ma-ville.fr



Vous aimez votre ville ? Notez-la !

Et faites-nous part de vos remarques constructives



Avec

BIEN dans ma **VILLE** 