Version web

Ville de Quincey

Présenté par

BIEN dans ma VILLE

Sommaire

Situation géographique ... 3
Statistiques sur la population ... 4
Evolution du nombre d'habitants ... 4
Tranche d'âge ... 5
- ***0-14 ans*** ... 5
- ***15-29 ans*** ... 5
- ***30-44 ans*** ... 5
- ***45-59 ans*** ... 5
- ***60-74 ans*** ... 5
- ***75-89 ans*** ... 5
- ***90 ans et +*** ... 5

Activité professionnelle ... 5
- ***Agriculteurs*** ... 5
- ***Artisans, Commerçants*** ... 5
- ***Cadres et sup.*** ... 5
- ***Professions intermédiaires*** ... 5
- ***Employé*** ... 5
- ***Ouvrier*** ... 5
- ***Retraité*** ... 5
- ***Autres*** ... 5

Niveau de diplôme ... 6
- ***Sans diplôme ou CEP*** ... 6
- ***Brevet, BEPC, DNB*** ... 6
- ***CAP-BEP ou équivalent*** ... 6
- ***BAC ou équivalent*** ... 6
- ***BAC+2*** ... 6
- ***BAC+3 ou +4*** ... 6
- ***BAC+5 ou plus*** ... 6

Composition des ménages ... 6
- ***Couple sans enfant*** ... 6
- ***Couple avec enfant(s)*** ... 6
- ***Famille monoparentale*** ... 6
- ***Colocation / Autre*** ... 6
- ***Personnes seules*** ... 6

Profils électoraux ... 7
- ***Premier tour*** ... 7

Sécurité ... 8
- ***Evolution du nombre d'infractions*** ... 8
- ***Pour comparer*** ... 9

Services à la population ... 10
- ***Commerce*** ... 10
- ***Éducation*** ... 10
- ***Villes autour de Quincey*** ... 11

Situation géographique

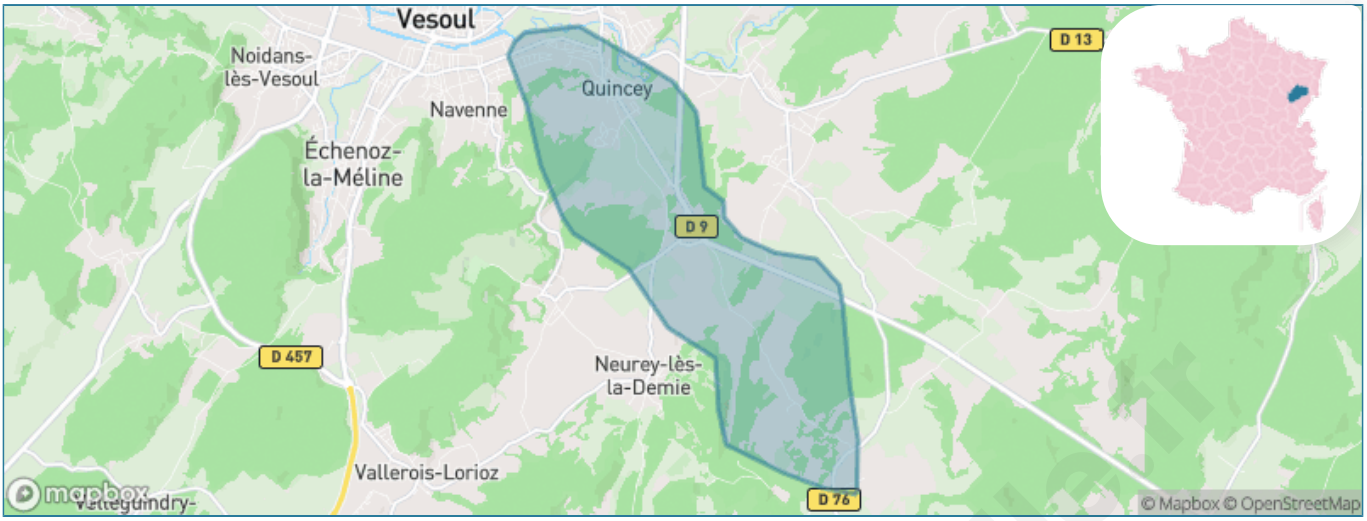

Informations clés

- **Région :** Bourgogne-Franche-Comté
- **Département :** Haute-Saône
- **Code postal :** 70000
- **Superficie :** 12 km²

bien-dans-ma-ville.fr

Statistiques sur la population

Nombre d'habitants	Age moyen	Pop active
1 338	**44 ans**	**43.5%**

Taux chômage	Pop densité	Revenu moyen
5.3%	**112 h/km²**	**25 130 €/an**

Evolution du nombre d'habitants

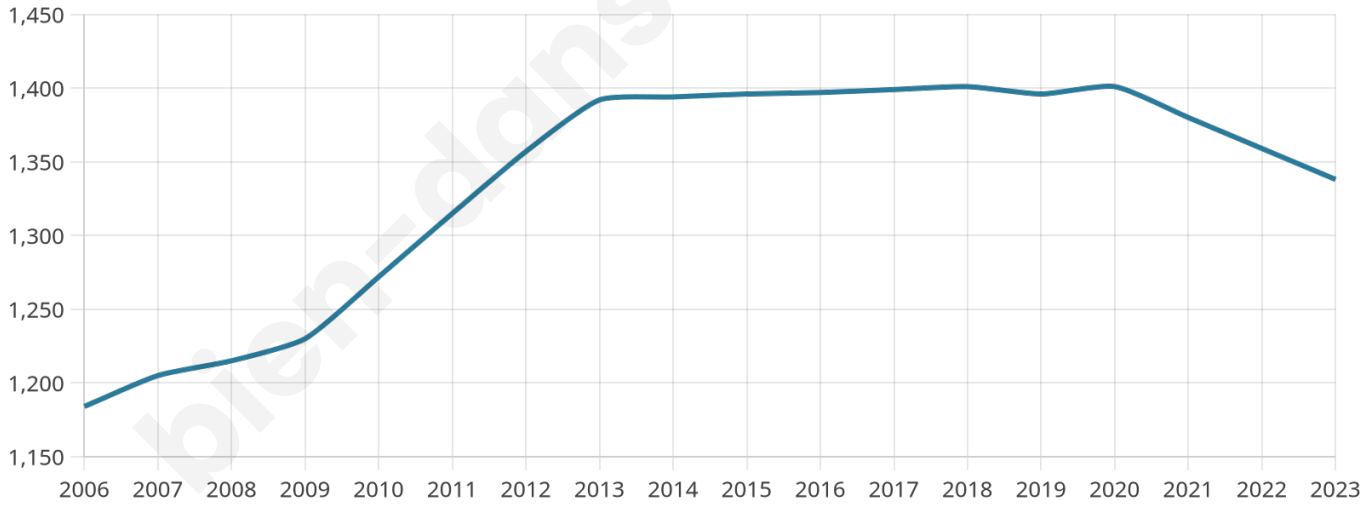

Sources : Institut national de la statistique et des études économiques (insee) selon Les dernières parutions officielles de 2024 portant sur les années 2020, 2021 et 2022.

bien-dans-ma-ville.fr

Tranche d'âge

0-14 ans	15-29 ans	30-44 ans	45-59 ans	60-74 ans	75-89 ans	90 ans et +
19%	11%	19%	24%	23%	9%	0%

Activité professionnelle

Agriculteurs	Artisans, Commerçants	Cadres et sup.	Professions intermédiaires	Employé	Ouvrier	Retraité	Autres
0%	4%	5%	13%	17%	10%	29%	7%

bien-dans-ma-ville.fr

Niveau de diplôme

Sans diplôme ou CEP	Brevet, BEPC, DNB	CAP-BEP ou équivalent	BAC ou équivalent	BAC+2	BAC+3 ou +4	BAC+5 ou plus
17%	8%	28%	19%	13%	9%	6%

Composition des ménages

Couple sans enfant	Couple avec enfant(s)	Famille monoparentale	Colocation / Autre	Personnes seules
43%	34%	5%	4%	14%

bienvivre-dans-ma-ville.fr

Profils électoraux

Premier tour

Emmanuel MACRON 28.83 %

Marine LE PEN 26.54 %

Jean-Luc MÉLENCHON 15.68 %

Valérie PÉCRESSE 6.86 %

Éric ZEMMOUR 6.64 %

Yannick JADOT 4.23 %

Jean LASSALLE 3.20 %

Fabien ROUSSEL 2.63 %

Nicolas DUPONT-AIGNAN 2.52 %

Anne HIDALGO 1.72 %

Nathalie ARTHAUD 0.80 %

Philippe POUTOU 0.34 %

1 125 inscrits
Participation : 80.98%
Votes blancs : 2.41%
Votes nuls : 1.65%

Second tour

Emmanuel MACRON 56,09 %

Marine LE PEN 43,91 %

1 126 inscrits
Participation : 78.24%
Votes blancs : 8.51%
Votes nuls : 3.86%

bien-dans-ma-ville.fr

Sécurité

Agressions physiques / sexuelles

0

Cambriolages

0

Vols / dégradations

6

Stupéfiants

0

Evolution du nombre d'infractions

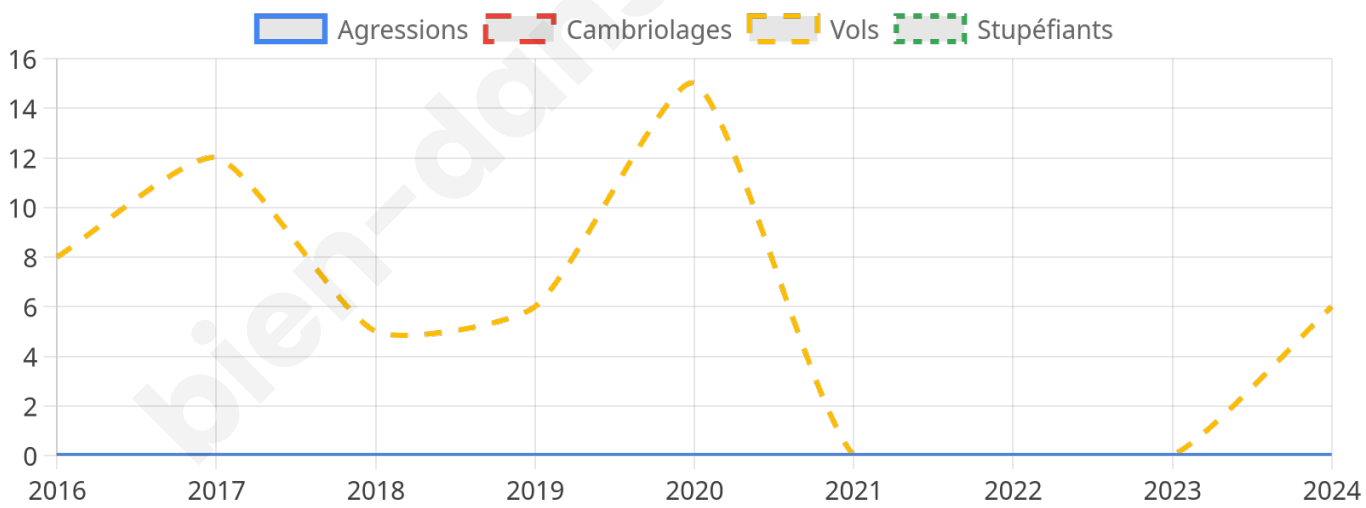

bien-dans-ma-

Pour comparer

(en proportion du nombre d'habitants)

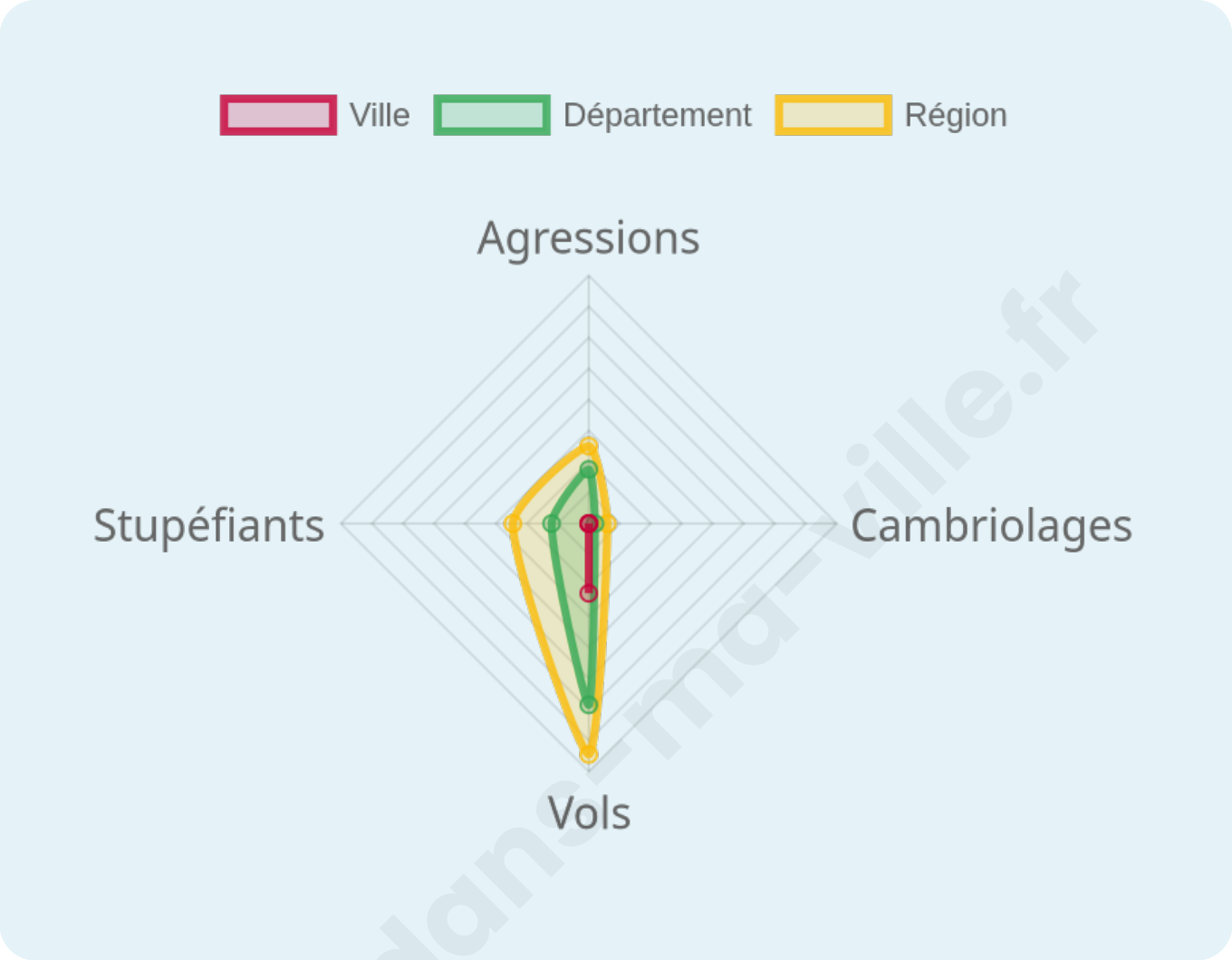

Sources : Bases statistiques communale, départementale et régionale de la délinquance enregistrée par la police et la gendarmerie nationales selon les dernières parutions officielles de 2025 portant sur l'année 2024 (data.gouv).
Agressions physiques / sexuelles : Violences sexuelles, coups et blessures volontaires intrafamiliaux, coups et blessures volontaires, autres coups, blessures volontaires et vols violents sans arme.
Cambriolages : Cambriolages de logements.
Vols : Vols avec armes, vols d'accessoires sur véhicules, vols dans les véhicules, vols de véhicules, vols sans violence contre des personnes, destructions, dégradations volontaires et escroqueries.
Stupéfiants : Trafic de stupéfiants dont (AFD) et usage de stupéfiants.

bien-dans-ma-ville.fr

Services à la population

Commerce

Hypermarché	X Vesoul 1km
Supermarché	X Navenne 2km
Superêtte	1
Boulangerie	X Frotey-lès-Vesoul 0km
Boucherie	X Vesoul 2km
Restaurant	1
Garage	4
Station-service	X Vesoul 2km
Banque	X Vesoul 2km
La poste	X Frotey-lès-Vesoul 0km
Coiffeur	1
Tabac	X Frotey-lès-Vesoul 1km
Bars / discothèque	X Vesoul 2km
Bibliothèque	X Vesoul 2km
Cinéma	X Vesoul 2km
Vétérinaire	X Vesoul 2km

Éducation

Crêche	X Vesoul 2km
Ecole maternelle Public	X Frotey-lès-Vesoul 0km
Ecole maternelle Privé	X Lutterbach 84km
Ecole primaire Public	1
Ecole primaire Privé	X Vesoul 2km
Collège Public	X Vesoul 2km
Collège Privé	X Vesoul 2km
Lycée Public	X Vesoul 2km
Lycée Privé	X Villersexel 21km

Santé

Pharmacie	X Frotey-lès-Vesoul 1km
Hôpital	X Vesoul 4km
Laboratoire d'analyses médicales	X Vesoul 2km
Etablissement pour handicapé	X Frotey-lès-Vesoul 0km
EHPA	X Vesoul 1km
Médecin	1
Dentiste	X Vesoul 1km
Chirurgien	X Vesoul 4km
Dermatologue	X Vesoul 2km
Anesthésiste	X Vesoul 4km
Gastro-entérologue	X Vesoul 3km
Gynécologue	X Vesoul 2km
Cancérologue	X 0km
Neurologue	X Luré 26km
Ophtalmologue	X Luxeuil-les-Bains 26km
ORL	X Vesoul 2km
Cardiologue	X Vesoul 4km
Pédiatre	X Luré 25km
Pneumologue	X Luré 25km
Psychologue	X Vesoul 2km
Radiologue	X Vesoul 4km
Rhumatologue	X Vesoul 4km
Sage-femme	X Frotey-lès-Vesoul 1km

Sources : Base Sirene des entreprises et de leurs établissements selon les dernières parutions officielles de 2025 portant sur l'année 2024 (data.gouv). Liste, localisation et tarifs des professionnels de santé selon les dernières parutions officielles de 2025 portant sur l'année 2024 (opendatasoft) et FINESS Extraction du Fichier des établissements selon les dernières parutions officielles de 2025 portant sur l'année 2024 (data.gouv). Adresse et géolocalisation des établissements d'enseignement du premier et second degrés selon les dernières parutions officielles de 2025 portant sur l'année 2024 (data.education.gouv)

Villes autour de Quincey

Ville	Habitants	Superficie	Pop densité	Pop active	Taux chômage	Revenu moyen	Prix immobilier
Frotey-lès-Vesoul	1 354	7 km²	193 h/km²	44.4%	5.9%	24 780 €/an	1 468 €/m²
Vesoul (35 avis)	15 078	9 km²	1 675 h/km²	45.1%	7.9%	19 150 €/an	1 181 €/m²
Navenne (1 avis)	1 579	3 km²	526 h/km²	45.2%	3.7%	24 340 €/an	1 333 €/m²
Colombe-lès-Vesoul	492	7 km²	70 h/km²	47.4%	3.3%	26 600 €/an	1 301 €/m²
Villers-le-Sec	519	11 km²	47 h/km²	43.4%	1.7%	26 930 €/an	1 169 €/m²
Coulevon	176	2 km²	88 h/km²	37.5%	2.3%	23 080 €/an	967 €/m²
Villeparois	194	3 km²	65 h/km²	49%	3.1%	25 060 €/an	1 147 €/m²
Noidans-lès-Vesoul (5 avis)	1 973	8 km²	247 h/km²	46%	7%	22 670 €/an	1 379 €/m²
Comberjon	141	3 km²	47 h/km²	47.5%	4.3%	24 460 €/an	1 416 €/m²
La Demie	161	6 km²	27 h/km²	46.6%	3.1%	25 190 €/an	NC
Échenoz-la-Méline (3 avis)	3 158	8 km²	395 h/km²	47.9%	5.3%	23 240 €/an	1 379 €/m²
Montcey	264	8 km²	33 h/km²	51.9%	5.3%	25 140 €/an	1 080 €/m²
Pusey (4 avis)	1 432	8 km²	179 h/km²	47.8%	3.8%	24 770 €/an	1 526 €/m²
Dampvalley-lès-Colombe	118	6 km²	20 h/km²	48.3%	3.4%	22 340 €/an	1 738 €/m²
Neurey-lès-la-Demie	355	9 km²	39 h/km²	30.4%	2%	22 750 €/an	1 774 €/m²

bien-dans-ma-ville.fr

bien-dans-ma-ville.fr

Vous aimez votre ville ? Notez-la !

Et faites-nous part de vos remarques constructives

Avec

BIEN dans ma VILLE