



Version web

Ville de Quevillon

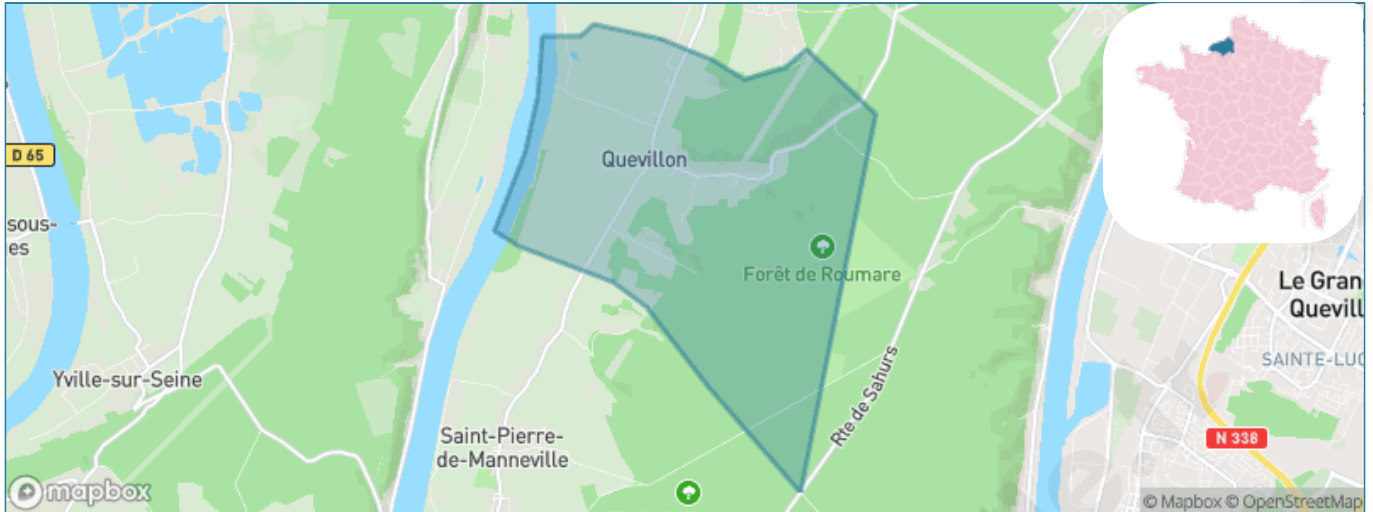
Présenté par

BIEN dans
ma **VILLE** 

Sommaire

Situation géographique	3
Statistiques sur la population	4
Evolution du nombre d'habitants	4
Tranche d'âge	5
0-14 ans	5
15-29 ans	5
30-44 ans	5
45-59 ans	5
60-74 ans	5
75-89 ans	5
90 ans et +	5
Activité professionnelle	5
Agriculteurs	5
Artisans, Commerçants	5
Cadres et sup.	5
Professions intermédiaires	5
Employé	5
Ouvrier	5
Retraité	5
Autres	5
Niveau de diplôme	6
Sans diplôme ou CEP	6
Brevet, BEPC, DNB	6
CAP-BEP ou équivalent	6
BAC ou équivalent	6
BAC+2	6
BAC+3 ou +4	6
BAC+5 ou plus	6
Composition des ménages	6
Couple sans enfant	6
Couple avec enfant(s)	6
Famille monoparentale	6
Colocation / Autre	6
Personnes seules	6
Profils électoraux	7
Premier tour	7
Sécurité	8
Evolution du nombre d'infractions	8
Pour comparer	9
Services à la population	10
Commerce	10
Éducation	10
Villes autour de Quevillon	11

Situation géographique



i Informations clés

- **Région** : Normandie
- **Département** : Seine-Maritime
- **Métropole** : Métropole Rouen Normandie
- **Code postal** : 76840
- **Superficie** : 11 km²



Statistiques sur la population



Nombre d'habitants

587



Age moyen

43 ans



Pop active

47.9%



Taux chômage

5%



Pop densité

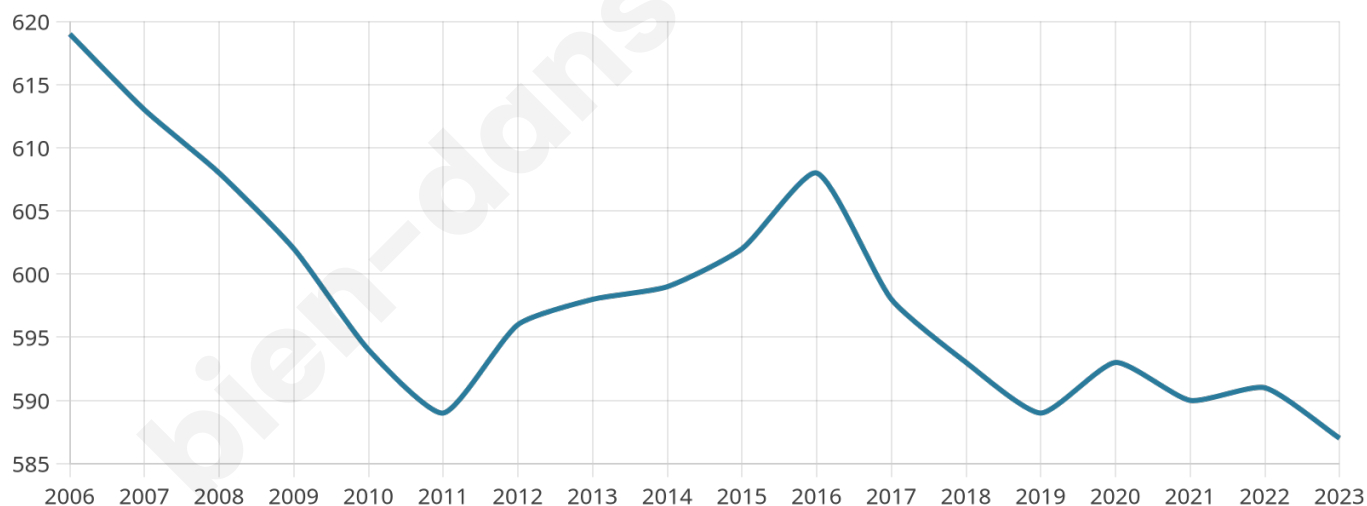
53 h/km²



Revenu moyen

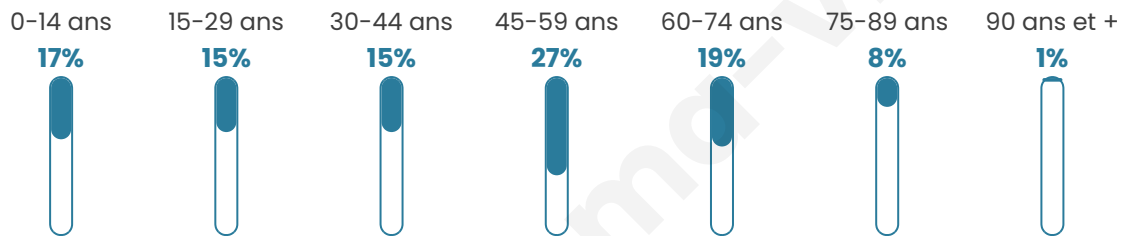
28 870 €/an

Evolution du nombre d'habitants

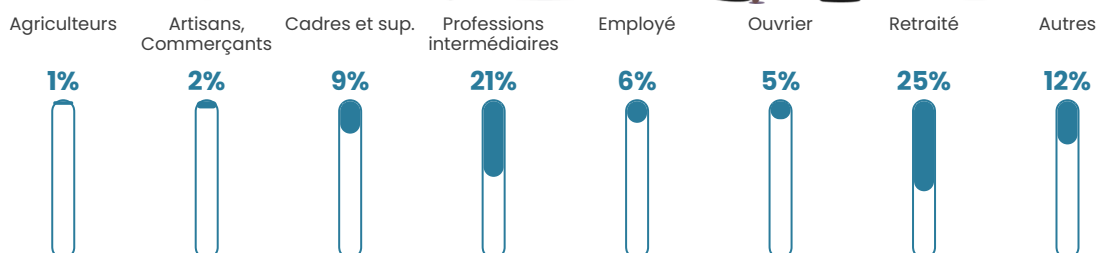


Sources : Institut national de la statistique et des études économiques (insee) selon Les dernières parutions officielles de 2024 portant sur les années 2020, 2021 et 2022.


Tranche d'âge




Activité professionnelle



Niveau de diplôme















Composition des ménages



Profils électoraux

Premier tour

	Emmanuel MACRON	37.38 %
	Jean-Luc MÉLENCHON	19.66 %
	Marine LE PEN	17.72 %
	Éric ZEMMOUR	8.25 %
	Yannick JADOT	8.25 %
	Valérie PÉCRESSE	2.91 %
	Anne HIDALGO	1.94 %
	Nicolas DUPONT- AIGNAN	1.46 %
	Jean LASSALLE	0.97 %
	Nathalie ARTHAUD	0.49 %
	Fabien ROUSSEL	0.49 %
	Philippe POUTOU	0.49 %



489 inscrits

Participation : 85.07%

Votes blancs : 0.96%

Votes nuls : 0.00%

Second tour

	Emmanuel MACRON	67,62 %
	Marine LE PEN	32,38 %

489 inscrits

Participation : 84.87%

Votes blancs : 4.34%

Votes nuls : 2.65%

Sécurité



Agressions physiques / sexuelles

0



Cambriolages

0



Vols / dégradations

0



Stupéfiants

0

Evolution du nombre d'infractions



Pour comparer

(en proportion du nombre d'habitants)



Sources : Bases statistiques communale, départementale et régionale de la délinquance enregistrée par la police et la gendarmerie nationales selon les dernières parutions officielles de 2025 portant sur l'année 2024 ([data.gouv](https://data.gouv.fr)).

Agressions physiques / sexuelles : Violences sexuelles, coups et blessures volontaires intrafamiliaux, coups et blessures volontaires, autres coups, blessures volontaires et vols violents sans arme.

Cambriolages : Cambriolages de logements.

Vols : Vols avec armes, vols d'accessoires sur véhicules, vols dans les véhicules, vols de véhicules, vols sans violence contre des personnes, destructions, dégradations volontaires et escroqueries.

Stupéfiants : Trafic de stupéfiants dont (AFD) et usage de stupéfiants.

Services à la population



Commerce

Hypermarché	X Le Grand-Quevilly 7km
Supermarché	X Canteleu 6km
Superette	X Le Grand-Quevilly 6km
Boulangerie	X Saint-Martin-de-Boscherville 3km
Boucherie	X Saint-Martin-de-Boscherville 3km
Restaurant	X Bardouville 2km
Garage	X Saint-Martin-de-Boscherville 4km
Station-service	X Grandcamp-Maisy 3km
Banque	X Saint-Martin-de-Boscherville 4km
La poste	X Canteleu 5km
Coiffeur	X Saint-Martin-de-Boscherville 3km
Tabac	X Petit-Couronne 6km
Bars / discothèque	X Saint-Martin-de-Boscherville 3km
Bibliothèque	X Canteleu 7km
Cinéma	X Le Grand-Quevilly 7km
Vétérinaire	X Saint-Martin-de-Boscherville 4km



Santé

Pharmacie	X Saint-Martin-de-Boscherville 3km
Hôpital	X Le Grand-Quevilly 6km
Laboratoire d'analyses médicales	X Le Grand-Quevilly 7km
Etablissement pour handicapé	X Canteleu 6km
EHPA	X Canteleu 6km
Médecin	X Saint-Martin-de-Boscherville 3km
Dentiste	X Saint-Martin-de-Boscherville 3km
Chirurgien	X Rouen 9km
Dermatologue	X Saint-Martin-de-Boscherville 3km
Anesthésiste	X Rouen 10km
Gastro-entérologue	X Rouen 10km
Gynécologue	X Rouen 10km
Cancérologue	X Rouen 11km
Neurologue	X Le Petit-Quevilly 9km
Ophtalmologue	X Rouen 10km
ORL	X Rouen 10km
Cardiologue	X Rouen 10km
Pédiatre	X Saint-Étienne-du-Rouvray 9km
Pneumologue	X Rouen 9km
Psychologue	X Sotteville-lès-Rouen 9km
Radiologue	X Le Petit-Quevilly 8km
Rhumatologue	X Maromme 10km
Sage-femme	X Canteleu 7km



Éducation

Crèche	X Saint-Martin-de-Boscherville 4km
Ecole maternelle Public	X Le Grand-Quevilly 6km
Ecole maternelle Privé	X Morainville-Jouveaux 43km
Ecole primaire Public	1
Ecole primaire Privé	X Déville-lès-Rouen 9km
Collège Public	X Petit-Couronne 6km
Collège Privé	X Déville-lès-Rouen 9km
Lycée Public	X Canteleu 6km
Lycée Privé	X Le Petit-Quevilly 8km

Sources : Base Sirene des entreprises et de leurs établissements selon les dernières parutions officielles de 2025 portant sur l'année 2024 ([data.gouv](#)). Liste, localisation et tarifs des professionnels de santé selon les dernières parutions officielles de 2025 portant sur l'année 2024 ([opendatasoft](#)) et FINISS Extraction du Fichier des établissements selon les dernières parutions officielles de 2025 portant sur l'année 2024 ([data.gouv](#)). Adresse et géolocalisation des établissements d'enseignement du premier et second degrés selon les dernières parutions officielles de 2025 portant sur l'année 2024 ([data.education.gouv](#))

Villes autour de Quevillon

Ville	Habitants	Superficie	Pop densité	Pop active	Taux chômage	Revenu moyen	Prix immobilier
Bardouville	597	8 km ²	75 h/km ²	49.2%	5%	23 750 €/an	2 080 €/m ²
Saint-Pierre-de-Manneville	881	10 km ²	88 h/km ²	46.9%	3.1%	26 100 €/an	2 036 €/m ²
Grandcamp-Maisy (2 avis)	1 522	14 km ²	109 h/km ²	31.6%	3.2%	22 590 €/an	1 642 €/m ²
Saint-Martin-de-Boscherville	1 515	12 km ²	126 h/km ²	44.4%	2.8%	32 010 €/an	2 211 €/m ²
Yville-sur-Seine	418	8 km ²	52 h/km ²	52.4%	3.8%	23 770 €/an	1 514 €/m ²
Val-de-la-Haye (1 avis)	689	10 km ²	69 h/km ²	49.5%	4.1%	25 200 €/an	2 423 €/m ²
Le Grand-Quevilly (10 avis)	25 789	11 km ²	2 344 h/km ²	43.6%	6%	20 510 €/an	2 237 €/m ²
Le Mesnil-sous-Jumièges	602	6 km ²	100 h/km ²	49%	5%	25 990 €/an	2 392 €/m ²
Hautot-sur-Seine	399	2 km ²	200 h/km ²	47.1%	2.5%	25 350 €/an	2 376 €/m ²
Mauny	150	10 km ²	15 h/km ²	53.3%	6%	27 410 €/an	1 721 €/m ²
Le Petit-Quevilly (19 avis)	22 208	4 km ²	5 552 h/km ²	46.1%	8.1%	18 940 €/an	1 611 €/m ²
Petit-Couronne (6 avis)	8 683	12 km ²	724 h/km ²	45.8%	7.8%	21 220 €/an	1 708 €/m ²
Montigny (3 avis)	1 278	7 km ²	183 h/km ²	42.9%	2.5%	32 060 €/an	2 156 €/m ²
Berville-sur-Seine (2 avis)	528	7 km ²	75 h/km ²	48.9%	4%	22 190 €/an	1 643 €/m ²
Caumont (2 avis)	1 149	6 km ²	192 h/km ²	43%	3.3%	27 710 €/an	1 584 €/m ²

bien-dans-ma-ville.fr



Vous aimez votre ville ? Notez-la !

Et faites-nous part de vos remarques constructives



Avec

BIEN dans ma **VILLE** 