



Version web

Ville de Quéven

Présenté par

BIEN dans
ma **VILLE** 

Sommaire

Situation géographique	3
Statistiques sur la population	4
Evolution du nombre d'habitants	4
Tranche d'âge	5
0-14 ans	5
15-29 ans	5
30-44 ans	5
45-59 ans	5
60-74 ans	5
75-89 ans	5
90 ans et +	5
Activité professionnelle	5
Agriculteurs	5
Artisans, Commerçants	5
Cadres et sup.	5
Professions intermédiaires	5
Employé	5
Ouvrier	5
Retraité	5
Autres	5
Niveau de diplôme	6
Sans diplôme ou CEP	6
Brevet, BEPC, DNB	6
CAP-BEP ou équivalent	6
BAC ou équivalent	6
BAC+2	6
BAC+3 ou +4	6
BAC+5 ou plus	6
Composition des ménages	6
Couple sans enfant	6
Couple avec enfant(s)	6
Famille monoparentale	6
Colocation / Autre	6
Personnes seules	6
Profils électoraux	7
Premier tour	7
Sécurité	8
Evolution du nombre d'infractions	8
Pour comparer	9
Services à la population	10
Commerce	10
Éducation	10
Villes autour de Quéven	11
Avis sur la ville de Quéven	12
Moyenne par critère	12
Villes autour de Quéven	12
Répartition des avis par note	12
Répartition des avis par note	12

Situation géographique



i Informations clés

- **Région** : Bretagne
- **Département** : Morbihan
- **Code postal** : 56530
- **Superficie** : 23 km²



Statistiques sur la population



Nombre d'habitants

8 991



Age moyen

45 ans



Pop active

42.1%



Taux chômage

5.8%



Pop densité

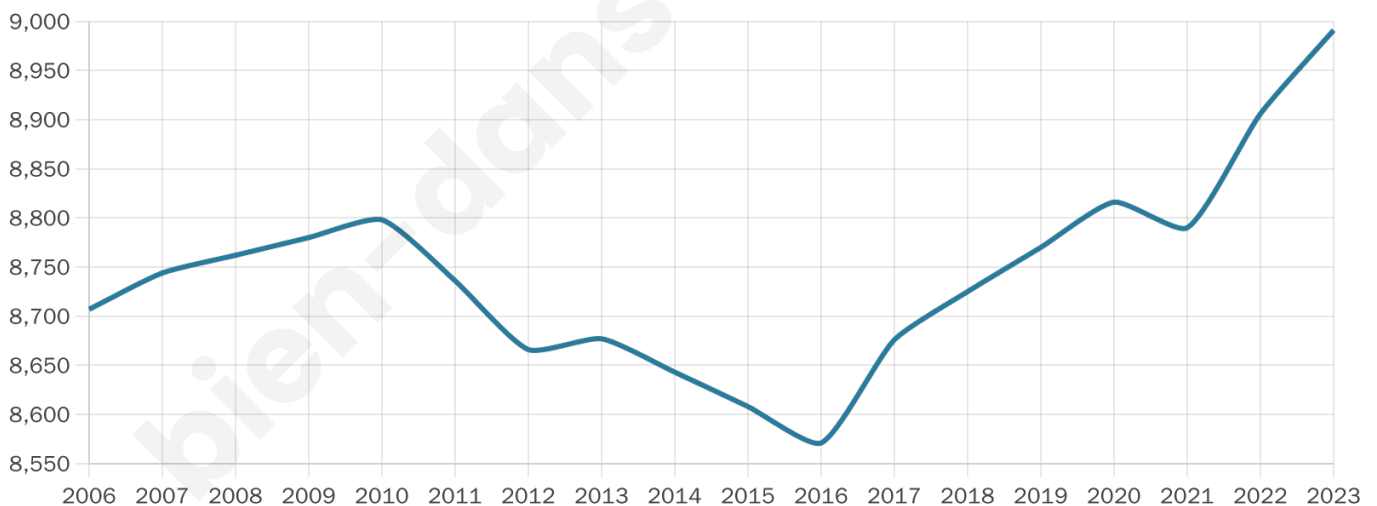
391 h/km²



Revenu moyen

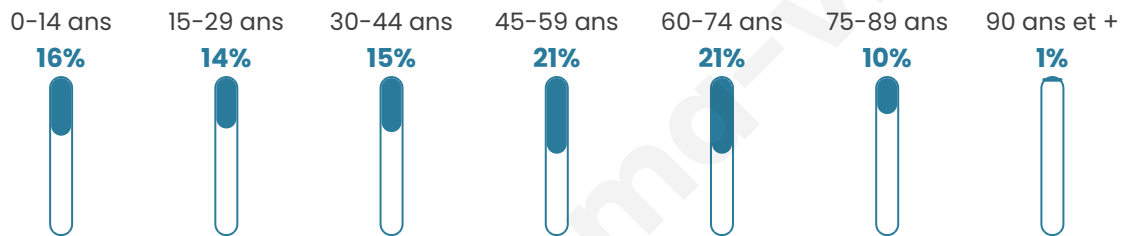
24 240 €/an

Evolution du nombre d'habitants

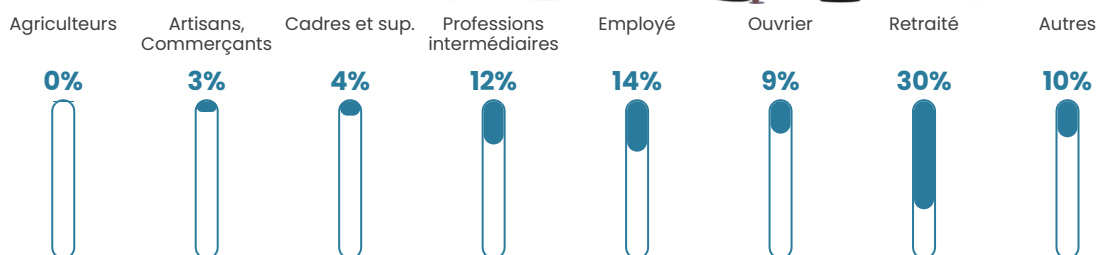


Sources : Institut national de la statistique et des études économiques (insee) selon Les dernières parutions officielles de 2024 portant sur les années 2020, 2021 et 2022.


Tranche d'âge




Activité professionnelle



Niveau de diplôme













Composition des ménages



Profils électoraux

Premier tour

	Emmanuel MACRON	34.46 %
	Marine LE PEN	23.13 %
	Jean-Luc MÉLENCHON	16.37 %
	Yannick JADOT	5.72 %
	Éric ZEMMOUR	5.63 %
	Valérie PÉCRESE	3.92 %
	Fabien ROUSSEL	3.02 %
	Jean LASSALLE	2.75 %
	Anne HIDALGO	1.83 %
	Nicolas DUPONT- AIGNAN	1.68 %
	Philippe POUTOU	0.83 %
	Nathalie ARTHAUD	0.67 %



7 621 inscrits

Participation : 76.32%

Votes blancs : 1.38%

Votes nuls : 1.17%

Second tour

	Emmanuel MACRON	63,31 %
	Marine LE PEN	36,69 %

7 619 inscrits

Participation : 77.03%

Votes blancs : 6.44%

Votes nuls : 2.95%

Sécurité



Agressions physiques / sexuelles

55



Cambriolages

14



Vols / dégradations

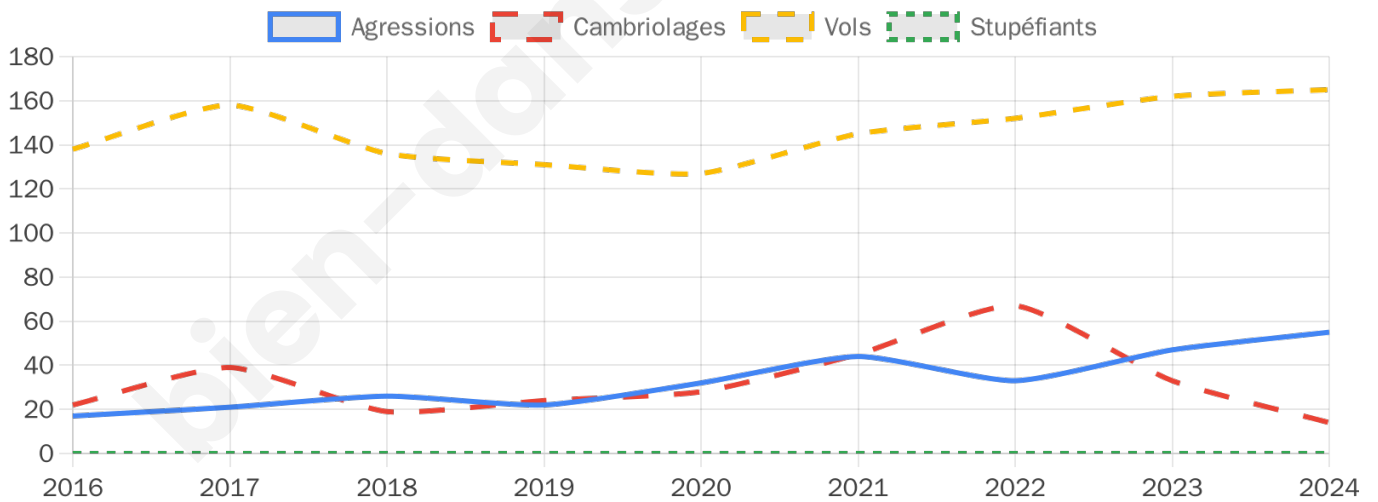
165



Stupéfiants

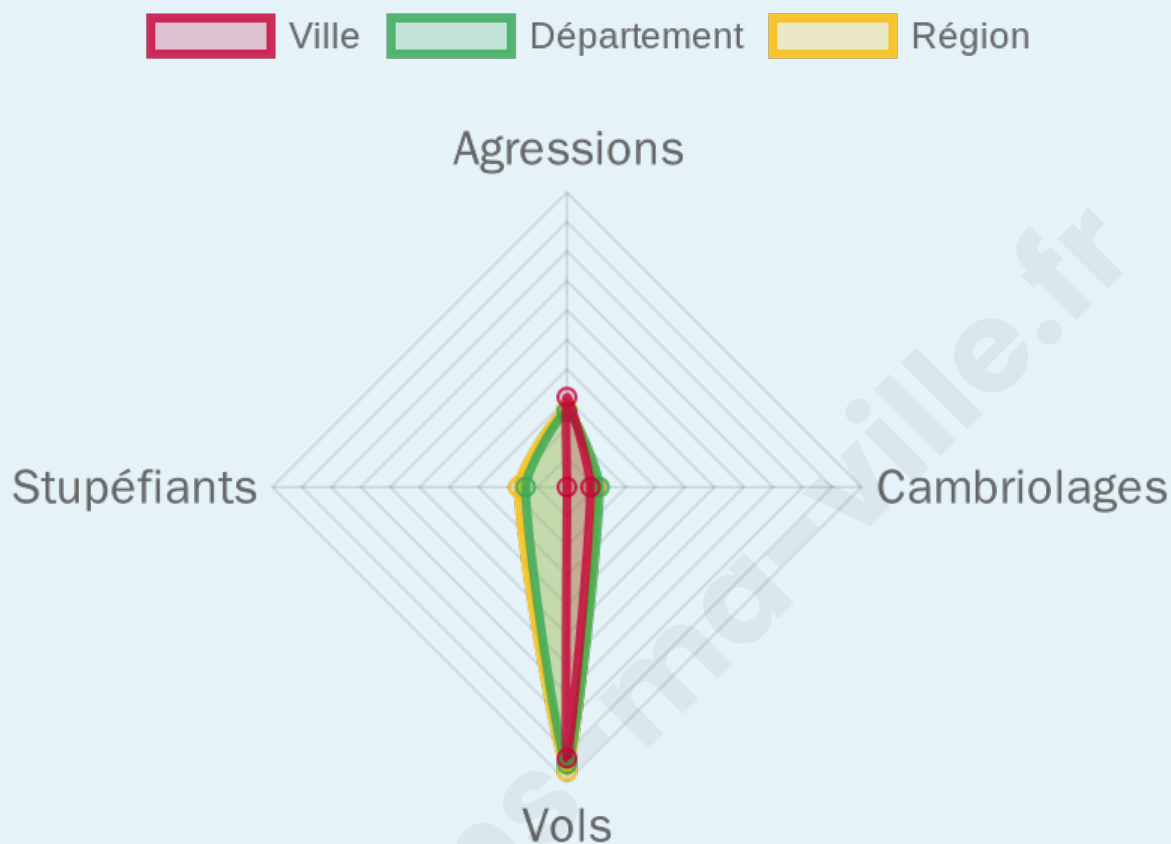
0

Evolution du nombre d'infractions



Pour comparer

(en proportion du nombre d'habitants)



Sources : Bases statistiques communale, départementale et régionale de la délinquance enregistrée par la police et la gendarmerie nationales selon les dernières parutions officielles de 2025 portant sur l'année 2024 ([data.gouv](https://data.gouv.fr)).

Agressions physiques / sexuelles : Violences sexuelles, coups et blessures volontaires intrafamiliaux, coups et blessures volontaires, autres coups, blessures volontaires et vols violents sans arme.

Cambriolages : Cambriolages de logements.

Vols : Vols avec armes, vols d'accessoires sur véhicules, vols dans les véhicules, vols de véhicules, vols sans violence contre des personnes, destructions, dégradations volontaires et escroqueries.

Stupéfiants : Trafic de stupéfiants dont (AFD) et usage de stupéfiants.

Services à la population



Commerce

Hypermarché	X <u>Lorient</u> 2km
Supermarché	2
Superette	3
Boulangerie	4
Boucherie	3
Restaurant	9
Garage	7
Station-service	1
Banque	5
La poste	1
Coiffeur	13
Tabac	1
Bars / discothèque	6
Bibliothèque	1
Cinéma	X <u>Lanester</u> 5km
Vétérinaire	2



Santé

Pharmacie	4
Hôpital	X <u>Ploemeur</u> 5km
Laboratoire d'analyses médicales	1
Etablissement pour handicapé	X <u>Ploemeur</u> 5km
EHPA	1
Médecin	5
Dentiste	4
Chirurgien	X <u>Ploemeur</u> 5km
Dermatologue	X <u>Lorient</u> 5km
Anesthésiste	X <u>Ploemeur</u> 5km
Gastro-entérologue	X <u>Lorient</u> 4km
Gynécologue	X <u>Ploemeur</u> 5km
Cancérologue	X <u>Vannes</u> 49km
Neurologue	X <u>Lorient</u> 2km
Ophtalmologue	X <u>Lorient</u> 4km
ORL	X <u>Lorient</u> 6km
Cardiologue	X <u>Lorient</u> 4km
Pédiatre	X <u>Lorient</u> 6km
Pneumologue	X <u>Lorient</u> 4km
Psychologue	X <u>Lorient</u> 5km
Radiologue	X <u>Lorient</u> 5km
Rhumatologue	X <u>Ploemeur</u> 5km
Sage-femme	1



Éducation

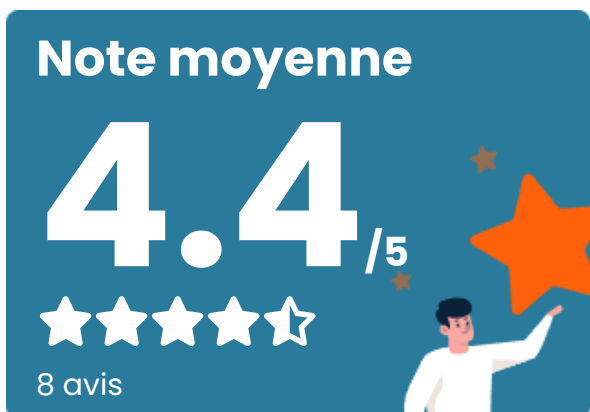
Crèche	1
Ecole maternelle Public	2
Ecole maternelle Privé	X <u>Douarnenez</u> 75km
Ecole primaire Public	3
Ecole primaire Privé	1
Collège Public	1
Collège Privé	X <u>Lorient</u> 4km
Lycée Public	X <u>Lorient</u> 5km
Lycée Privé	X <u>Ploemeur</u> 4km

Sources : Base Sirene des entreprises et de leurs établissements selon les dernières parutions officielles de 2025 portant sur l'année 2024 ([data.gouv](#)). Liste, localisation et tarifs des professionnels de santé selon les dernières parutions officielles de 2025 portant sur l'année 2024 ([opendatasoft](#)) et FINISS Extraction du Fichier des établissements selon les dernières parutions officielles de 2025 portant sur l'année 2024 ([data.gouv](#)). Adresse et géolocalisation des établissements d'enseignement du premier et second degrés selon les dernières parutions officielles de 2025 portant sur l'année 2024 ([data.education.gouv](#))

Villes autour de Quéven

Ville	Habitants	Superficie	Pop densité	Pop active	Taux chômage	Revenu moyen	Prix immobilier
Gestel (1 avis)	2 601	6 km ²	434 h/km ²	48.2%	3.6%	25 010 €/an	2 041 €/m ²
Lorient (78 avis)	58 329	17 km ²	3 431 h/km ²	43.9%	7.1%	20 860 €/an	1 839 €/m ²
Ploemeur (12 avis)	18 872	39 km ²	484 h/km ²	35.9%	3.5%	26 690 €/an	2 922 €/m ²
Lanester (16 avis)	23 263	18 km ²	1 292 h/km ²	43.8%	5.7%	21 330 €/an	1 743 €/m ²
Caudan (8 avis)	7 206	42 km ²	172 h/km ²	41.5%	3.7%	24 070 €/an	1 808 €/m ²
Rédené (1 avis)	3 043	24 km ²	127 h/km ²	45.5%	2.7%	24 380 €/an	1 757 €/m ²
Port-Louis (6 avis)	2 608	1 km ²	2 608 h/km ²	34%	4.9%	23 780 €/an	2 385 €/m ²
Locmiquélic (4 avis)	4 093	3 km ²	1 364 h/km ²	40.7%	5%	23 560 €/an	2 225 €/m ²
Larmor-Plage (25 avis)	8 418	7 km ²	1 203 h/km ²	33%	2.7%	29 380 €/an	3 477 €/m ²
Hennebont (17 avis)	15 910	18 km ²	884 h/km ²	43.5%	5.3%	22 060 €/an	1 780 €/m ²
Riantec (9 avis)	5 865	14 km ²	419 h/km ²	39.6%	4.6%	23 230 €/an	1 995 €/m ²
Calan (2 avis)	1 277	12 km ²	106 h/km ²	51.4%	2.7%	23 790 €/an	1 677 €/m ²
Gâvres	696	1 km ²	696 h/km ²	28.3%	5.7%	22 430 €/an	2 050 €/m ²
Clohars-Carnoët (4 avis)	4 708	34 km ²	138 h/km ²	38.5%	4.1%	25 420 €/an	2 477 €/m ²
Arzano (1 avis)	1 441	34 km ²	42 h/km ²	42.4%	4.1%	21 650 €/an	1 228 €/m ²

Avis sur la ville de Quéven



Moyenne par critère



Villes autour de Quéven

Ville	Note globale	Sécurité	Éducation	Sport Loisir	Environnement	Vie pratique
Gestel (1 avis)	4.4	5.0	5.0	4.0	5.0	3.0
Lorient (78 avis)	3.3	3.2	3.3	3.3	3.3	3.2
Ploemeur (12 avis)	3.8	4.1	4.0	4.0	3.4	3.7
Lanester (16 avis)	3.8	3.4	3.8	4.1	4.0	3.9
Caudan (8 avis)	4.2	4.3	4.1	3.8	4.3	4.4
Rédené (1 avis)	4.4	4.0	4.0	4.0	5.0	5.0
Port-Louis (6 avis)	3.6	3.5	3.7	3.8	3.8	3.2
Locmiquélic (4 avis)	4.3	4.3	4.3	4.0	4.5	4.3
Larmor-Plage (25 avis)	3.4	3.5	3.3	3.6	3.7	3.0
Hennebont (17 avis)	3.2	2.6	3.5	3.2	3.4	3.1
Riantec (9 avis)	3.6	4.0	3.7	3.6	3.9	3.0
Calan (2 avis)	4.6	4.5	4.5	4.5	4.5	5.0
Gâvres	-	-	-	-	-	-
Clohars-Carnoët (4 avis)	3.8	4.0	4.0	3.3	4.0	3.8
Arzano (1 avis)	2.2	5.0	1.0	2.0	3.0	0.0



Vous aimez votre ville ? Notez-la !

Et faites-nous part de vos remarques constructives



Avec

BIEN dans ma **VILLE** 