



Version web

Ville de Quesnoy-le-Montant

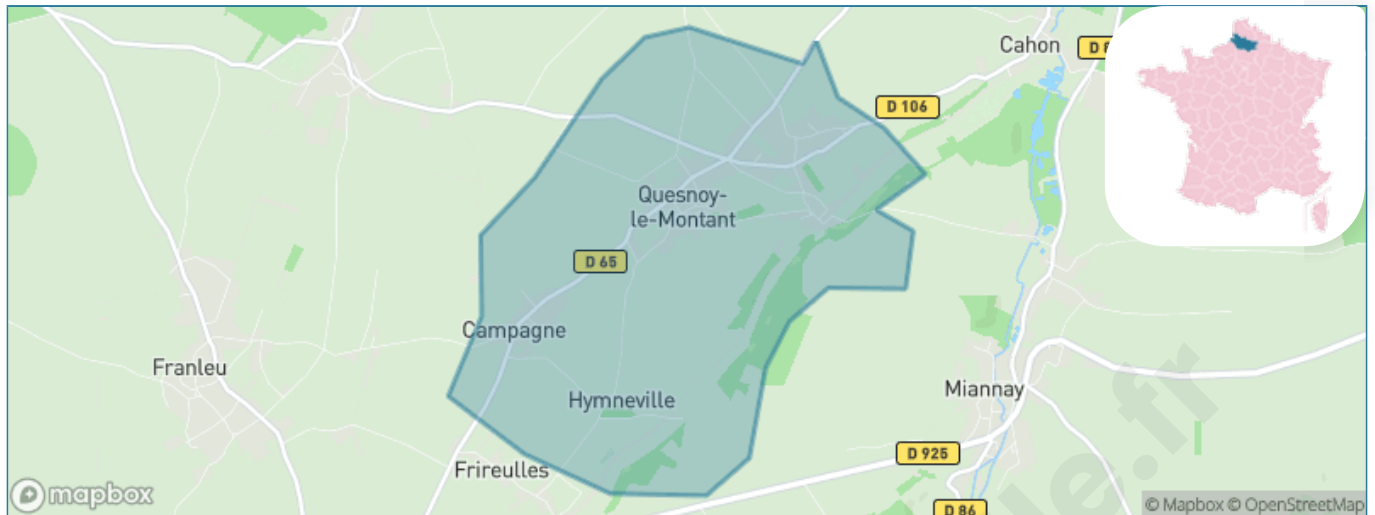
Présenté par

BIEN dans ma **VILLE** 

Sommaire

Situation géographique	3
Statistiques sur la population	4
Evolution du nombre d'habitants	4
Tranche d'âge	5
0-14 ans	5
15-29 ans	5
30-44 ans	5
45-59 ans	5
60-74 ans	5
75-89 ans	5
90 ans et +	5
Activité professionnelle	5
Agriculteurs	5
Artisans, Commerçants	5
Cadres et sup.	5
Professions intermédiaires	5
Employé	5
Ouvrier	5
Retraité	5
Autres	5
Niveau de diplôme	6
Sans diplôme ou CEP	6
Brevet, BEPC, DNB	6
CAP-BEP ou équivalent	6
BAC ou équivalent	6
BAC+2	6
BAC+3 ou +4	6
BAC+5 ou plus	6
Composition des ménages	6
Couple sans enfant	6
Couple avec enfant(s)	6
Famille monoparentale	6
Colocation / Autre	6
Personnes seules	6
Profils électoraux	7
Premier tour	7
Sécurité	8
Evolution du nombre d'infractions	8
Pour comparer	9
Services à la population	10
Commerce	10
Éducation	10
Villes autour de Quesnoy-le-Montant	11

Situation géographique



i Informations clés

- **Région** : Hauts-de-France
- **Département** : Somme
- **Code postal** : 80132
- **Superficie** : 7 km²



Statistiques sur la population



Nombre d'habitants

514



Age moyen

45 ans



Pop active

51.2%



Taux chômage

10.5%



Pop densité

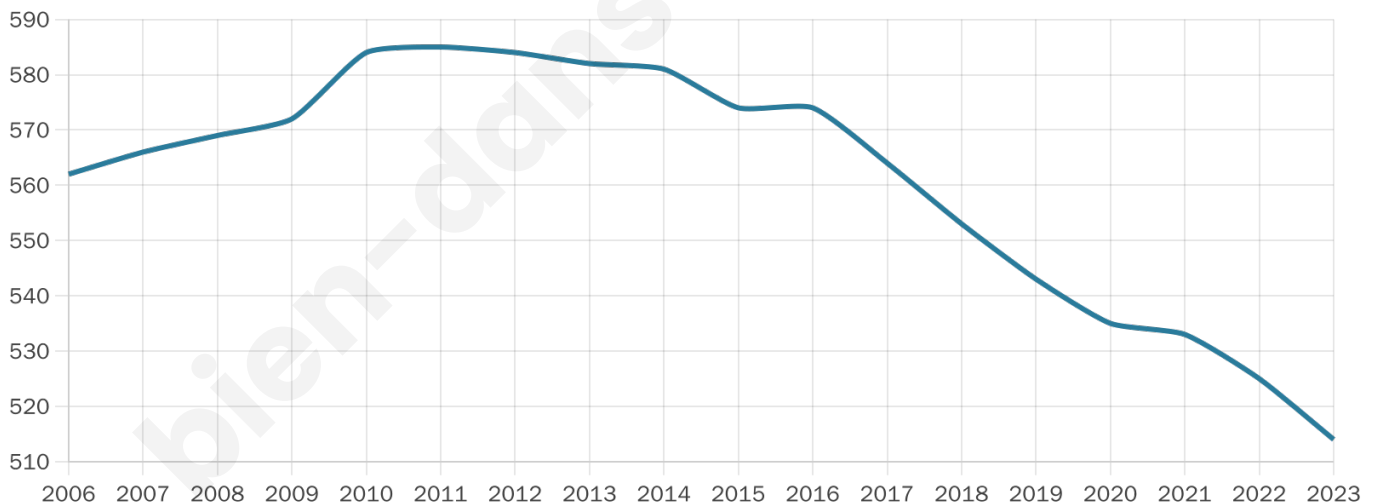
73 h/km²



Revenu moyen

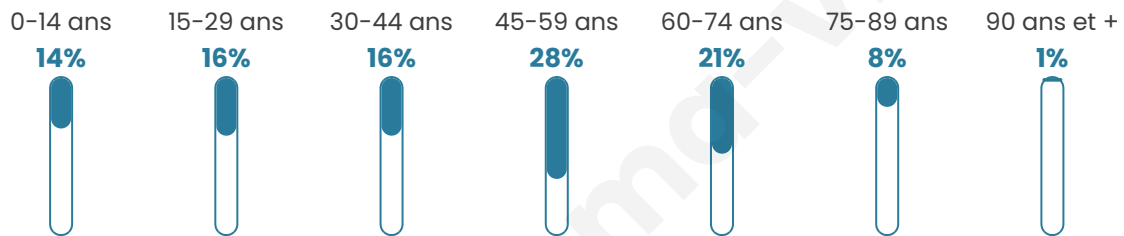
23 490 €/an

Evolution du nombre d'habitants

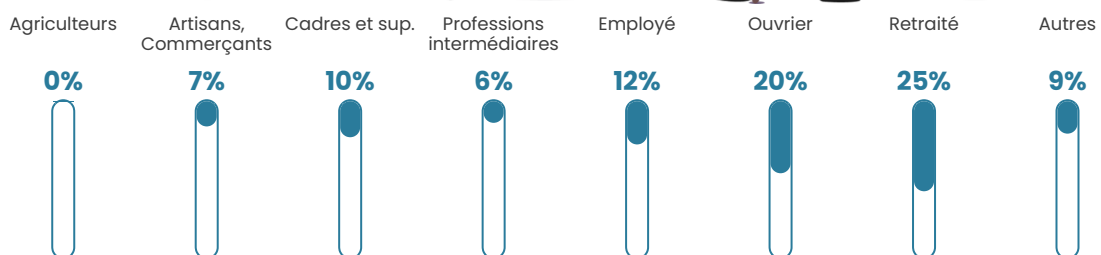


Sources : Institut national de la statistique et des études économiques (insee) selon Les dernières parutions officielles de 2024 portant sur les années 2020, 2021 et 2022.


Tranche d'âge




Activité professionnelle



Niveau de diplôme















Composition des ménages



Profils électoraux

Premier tour

	Emmanuel MACRON	29.50 %
	Marine LE PEN	26.25 %
	Jean-Luc MÉLENCHON	17.70 %
	Éric ZEMMOUR	7.67 %
	Fabien ROUSSEL	4.42 %
	Jean LASSALLE	4.42 %
	Anne HIDALGO	2.95 %
	Valérie PÉCRESSE	2.36 %
	Yannick JADOT	1.77 %
	Nathalie ARTHAUD	1.47 %
	Nicolas DUPONT- AIGNAN	1.47 %
	Philippe POUTOU	0.00 %



457 inscrits

Participation : 76.59%

Votes blancs : 1.71%

Votes nuls : 1.43%

Second tour

	Emmanuel MACRON	49,52 %
	Marine LE PEN	50,48 %

457 inscrits

Participation : 76.37%

Votes blancs : 7.16%

Votes nuls : 3.15%

Sécurité



Agressions physiques / sexuelles

0



Cambriolages

0



Vols / dégradations

0



Stupéfiants

0

Evolution du nombre d'infractions



Pour comparer

(en proportion du nombre d'habitants)



Sources : Bases statistiques communale, départementale et régionale de la délinquance enregistrée par la police et la gendarmerie nationales selon les dernières parutions officielles de 2025 portant sur l'année 2024 ([data.gouv](https://data.gouv.fr)).

Agressions physiques / sexuelles : Violences sexuelles, coups et blessures volontaires intrafamiliaux, coups et blessures volontaires, autres coups, blessures volontaires et vols violents sans arme.

Cambriolages : Cambriolages de logements.

Vols : Vols avec armes, vols d'accessoires sur véhicules, vols dans les véhicules, vols de véhicules, vols sans violence contre des personnes, destructions, dégradations volontaires et escroqueries.

Stupéfiants : Trafic de stupéfiants dont (AFD) et usage de stupéfiants.

Services à la population



Commerce

Hypermarché	X Abbeville 10km
Supermarché	X Boismont 6km
Superette	X Acheux-en-Vimeu 3km
Boulangerie	1
Boucherie	X Mons-Boubert 2km
Restaurant	X Mons-Boubert 2km
Garage	2
Station-service	X Boismont 4km
Banque	X Saint-Valery-sur-Somme 8km
La poste	X Ochancourt 5km
Coiffeur	X Miannay 3km
Tabac	X Fressenneville 9km
Bars / discothèque	X Acheux-en-Vimeu 3km
Bibliothèque	X Pendé 8km
Cinéma	X Abbeville 10km
Vétérinaire	X Boismont 4km



Santé

Pharmacie	X Arrest 6km
Hôpital	X Saint-Valery-sur-Somme 9km
Laboratoire d'analyses médicales	X Saint-Valery-sur-Somme 7km
Etablissement pour handicapé	X Chepy 7km
EHPA	X Feuquières-en-Vimeu 8km
Médecin	X Saint-Valery-sur-Somme 7km
Dentiste	X Saint-Valery-sur-Somme 7km
Chirurgien	X Abbeville 11km
Dermatologue	X Abbeville 13km
Anesthésiste	X Abbeville 12km
Gastro-entérologue	X Abbeville 11km
Gynécologue	X Abbeville 10km
Cancérologue	X Amiens 52km
Neurologue	X Saint-Valery-sur-Somme 7km
Ophtalmologue	X Vauchelles-les-Quesnoy 13km
ORL	X Abbeville 11km
Cardiologue	X Abbeville 11km
Pédiatre	X Abbeville 11km
Pneumologue	X Abbeville 11km
Psychologue	X Abbeville 10km
Radiologue	X Abbeville 11km
Rhumatologue	X Abbeville 13km
Sage-femme	X Abbeville 11km



Éducation

Crèche	X Cahon 3km
Ecole maternelle Public	X Feuquières-en-Vimeu 8km
Ecole maternelle Privé	X Amiens 50km
Ecole primaire Public	1
Ecole primaire Privé	X Saint-Valery-sur-Somme 8km
Collège Public	X Saint-Valery-sur-Somme 8km
Collège Privé	X Abbeville 11km
Lycée Public	X Friville-Escarbotin 10km
Lycée Privé	X Abbeville 11km

Sources : Base Sirene des entreprises et de leurs établissements selon les dernières parutions officielles de 2025 portant sur l'année 2024 ([data.gouv](#)). Liste, localisation et tarifs des professionnels de santé selon les dernières parutions officielles de 2025 portant sur l'année 2024 ([opendatasoft](#)) et FINESX Extraction du Fichier des établissements selon les dernières parutions officielles de 2025 portant sur l'année 2024 ([data.gouv](#)). Adresse et géolocalisation des établissements d'enseignement du premier et second degrés selon les dernières parutions officielles de 2025 portant sur l'année 2024 ([data.education.gouv](#))

Villes autour de Quesnoy-le-Montant

Ville	Habitants	Superficie	Pop densité	Pop active	Taux chômage	Revenu moyen	Prix immobilier
Mons-Boubert (1 avis)	585	9 km ²	65 h/km ²	44.8%	3.4%	22 110 €/an	1 434 €/m ²
Cahon	222	7 km ²	32 h/km ²	44.1%	1.8%	23 520 €/an	684 €/m ²
Saigneville	344	12 km ²	29 h/km ²	40.7%	5.5%	23 020 €/an	1 748 €/m ²
Franleu	501	8 km ²	63 h/km ²	49.5%	4%	21 390 €/an	1 206 €/m ²
Miannay	604	8 km ²	76 h/km ²	46.7%	3.8%	23 320 €/an	1 327 €/m ²
Boismont	441	15 km ²	29 h/km ²	45.6%	6.1%	23 410 €/an	1 557 €/m ²
Arrest	820	11 km ²	75 h/km ²	42.9%	4.8%	20 660 €/an	1 484 €/m ²
Ochancourt (1 avis)	322	4 km ²	81 h/km ²	47.5%	2.2%	21 610 €/an	1 503 €/m ²
Acheux-en-Vimeu	501	12 km ²	42 h/km ²	45.3%	3.8%	21 710 €/an	1 274 €/m ²
Cambron	740	12 km ²	62 h/km ²	46.9%	4.9%	23 300 €/an	1 511 €/m ²
Port-le-Grand	268	11 km ²	24 h/km ²	47%	3%	23 060 €/an	1 057 €/m ²
Valines (1 avis)	655	5 km ²	131 h/km ²	41.7%	6.4%	22 480 €/an	1 093 €/m ²
Chepy (1 avis)	1 190	7 km ²	170 h/km ²	44.6%	7.9%	20 290 €/an	1 393 €/m ²
Toeufles	308	8 km ²	39 h/km ²	49%	3.2%	22 320 €/an	1 200 €/m ²
Estréboeuf	244	6 km ²	41 h/km ²	50.4%	4.5%	21 320 €/an	1 613 €/m ²

bien-dans-ma-ville.fr



Vous aimez votre ville ? Notez-la !

Et faites-nous part de vos remarques constructives



Avec

BIEN dans
ma **VILLE** 