



Version web

Ville de Le Quesnoy

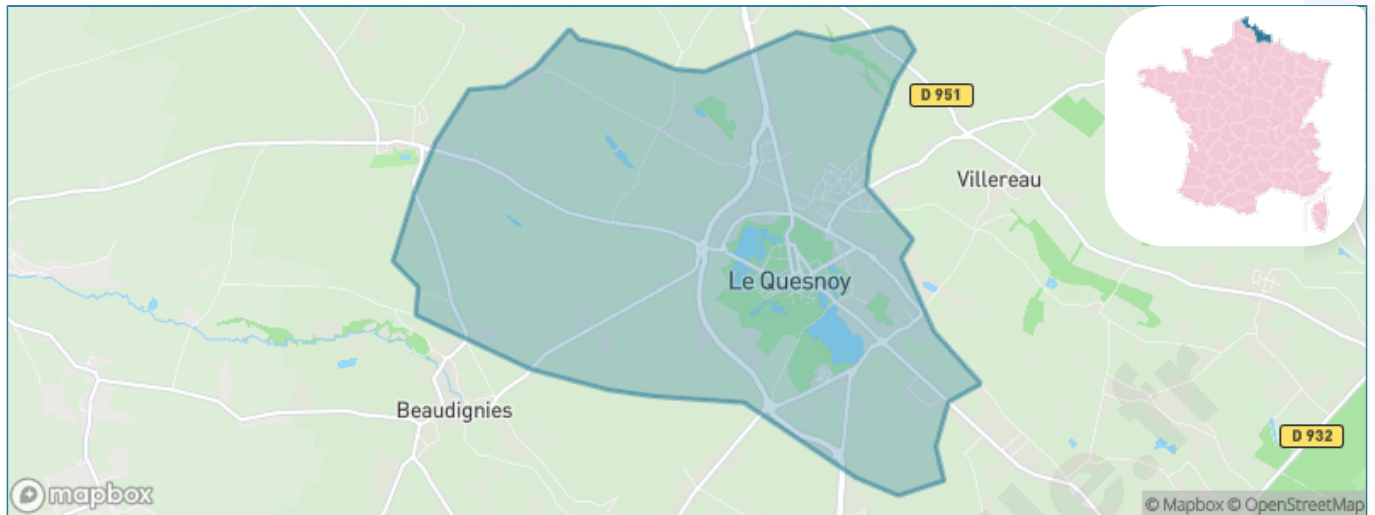
Présenté par

BIEN dans
ma **VILLE** 

Sommaire

Situation géographique	3
Statistiques sur la population	4
Evolution du nombre d'habitants	4
Tranche d'âge	5
0-14 ans	5
15-29 ans	5
30-44 ans	5
45-59 ans	5
60-74 ans	5
75-89 ans	5
90 ans et +	5
Activité professionnelle	5
Agriculteurs	5
Artisans, Commerçants	5
Cadres et sup.	5
Professions intermédiaires	5
Employé	5
Ouvrier	5
Retraité	5
Autres	5
Niveau de diplôme	6
Sans diplôme ou CEP	6
Brevet, BEPC, DNB	6
CAP-BEP ou équivalent	6
BAC ou équivalent	6
BAC+2	6
BAC+3 ou +4	6
BAC+5 ou plus	6
Composition des ménages	6
Couple sans enfant	6
Couple avec enfant(s)	6
Famille monoparentale	6
Colocation / Autre	6
Personnes seules	6
Profil électoraux	7
Premier tour	7
Sécurité	8
Evolution du nombre d'infractions	8
Pour comparer	9
Services à la population	10
Commerce	10
Éducation	10
Villes autour de Le Quesnoy	11
Avis sur la ville de Le Quesnoy	12
Moyenne par critère	12
Villes autour de Le Quesnoy	12
Répartition des avis par note	12
Répartition des avis par note	12

Situation géographique



i Informations clés

- **Région** : Hauts-de-France
- **Département** : Nord
- **Code postal** : 59530
- **Superficie** : 14 km²



Statistiques sur la population



Nombre d'habitants

4 878



Age moyen

44 ans



Pop active

41.2%



Taux chômage

15%



Pop densité

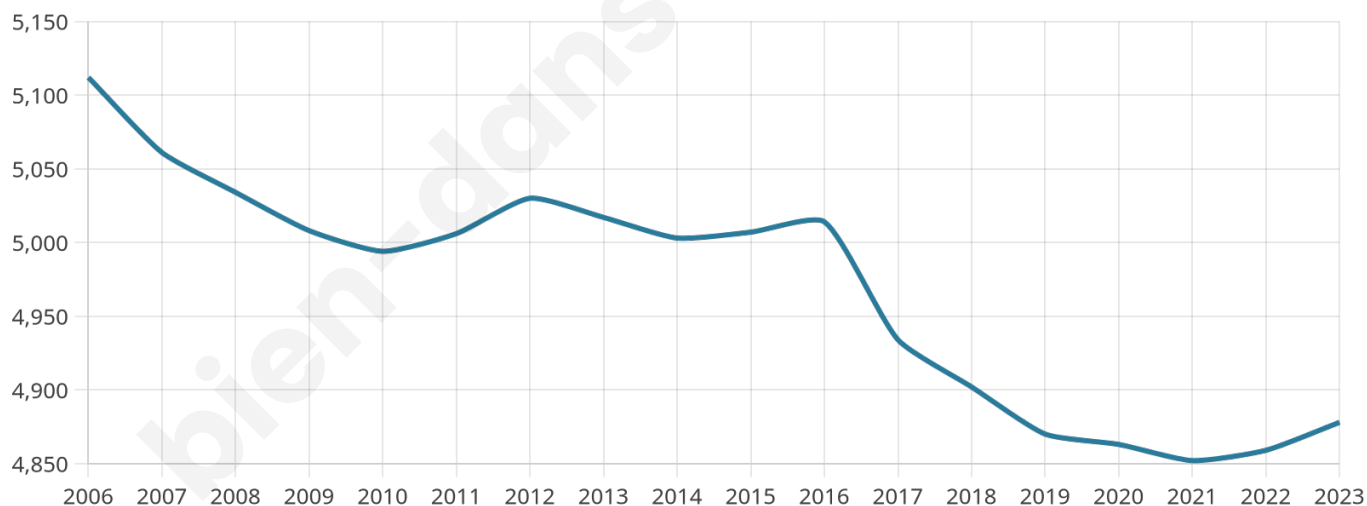
348 h/km²



Revenu moyen

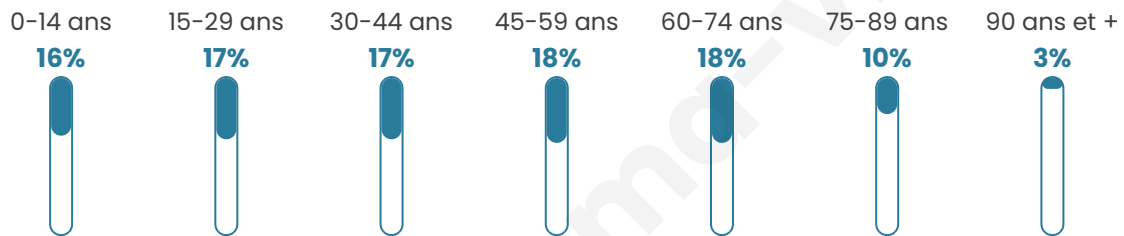
19 720 €/an

Evolution du nombre d'habitants

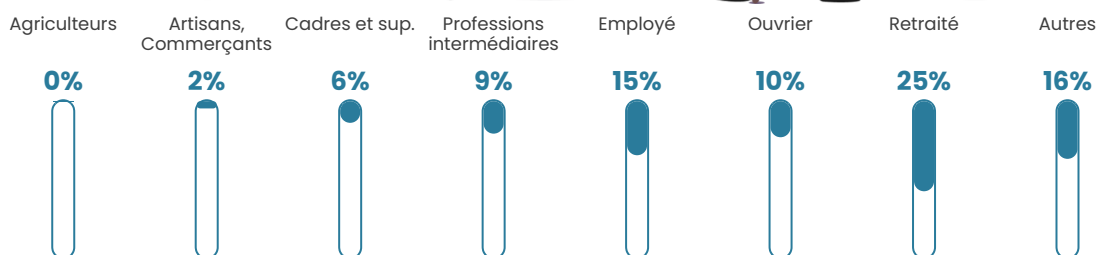


Sources : Institut national de la statistique et des études économiques (insee) selon Les dernières parutions officielles de 2024 portant sur les années 2020, 2021 et 2022.


Tranche d'âge




Activité professionnelle



Niveau de diplôme















Composition des ménages



Profils électoraux

Premier tour

	Marine LE PEN	35.71 %
	Emmanuel MACRON	23.13 %
	Jean-Luc MÉLENCHON	17.79 %
	Fabien ROUSSEL	5.96 %
	Éric ZEMMOUR	4.92 %
	Valérie PÉCRESSE	3.38 %
	Yannick JADOT	2.42 %
	Anne HIDALGO	2.33 %
	Nicolas DUPONT-AIGNAN	1.67 %
	Jean LASSALLE	1.54 %
	Philippe POUTOU	0.63 %
	Nathalie ARTHAUD	0.54 %



3 578 inscrits

Participation : 68.19%

Votes blancs : 0.86%

Votes nuls : 0.78%

Second tour

	Emmanuel MACRON	43,6 %
	Marine LE PEN	56,4 %

3 578 inscrits

Participation : 68.59%

Votes blancs : 4.89%

Votes nuls : 2.4%

Sécurité



Agressions physiques / sexuelles

99



Cambriolages

0



Vols / dégradations

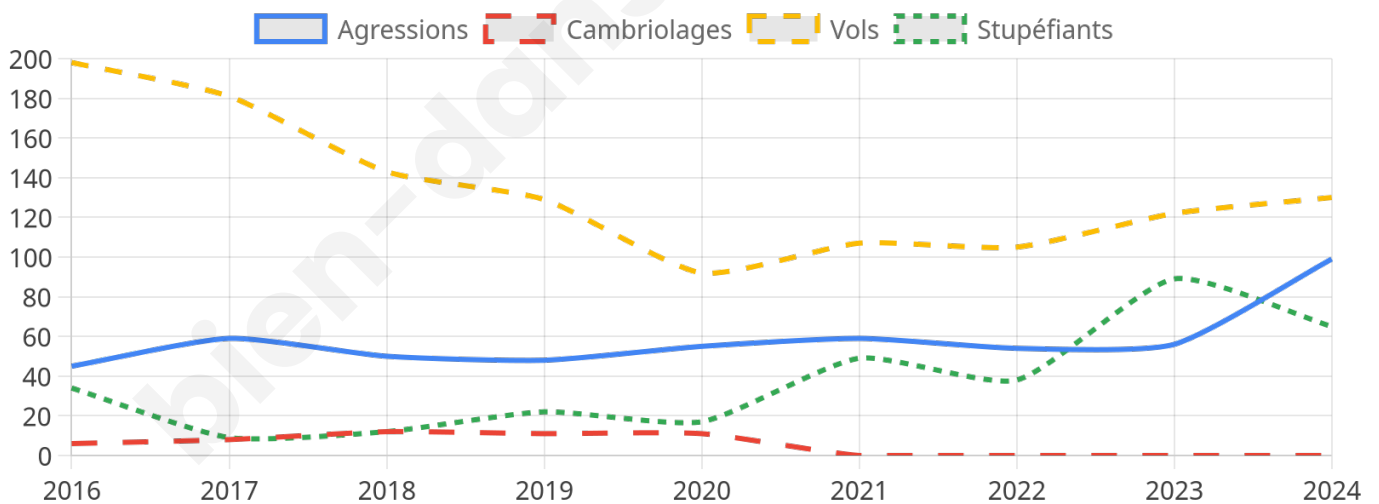
130



Stupéfiants

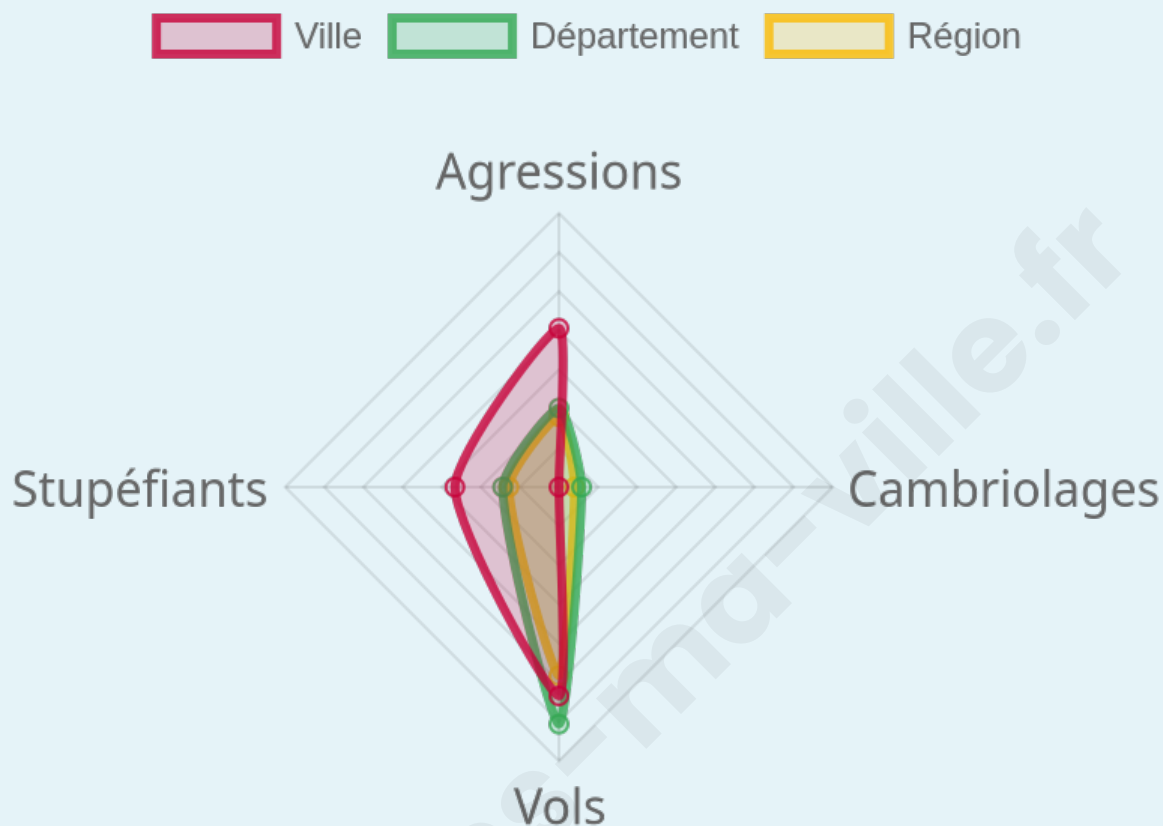
65

Evolution du nombre d'infractions



Pour comparer

(en proportion du nombre d'habitants)



Sources : Bases statistiques communale, départementale et régionale de la délinquance enregistrée par la police et la gendarmerie nationales selon les dernières parutions officielles de 2025 portant sur l'année 2024 ([data.gouv](https://data.gouv.fr)).

Agressions physiques / sexuelles : Violences sexuelles, coups et blessures volontaires intrafamiliaux, coups et blessures volontaires, autres coups, blessures volontaires et vols violents sans arme.

Cambriolages : Cambriolages de logements.

Vols : Vols avec armes, vols d'accessoires sur véhicules, vols dans les véhicules, vols de véhicules, vols sans violence contre des personnes, destructions, dégradations volontaires et escroqueries.

Stupéfiants : Trafic de stupéfiants dont (AFD) et usage de stupéfiants.

Services à la population



Commerce

Hypermarché	1
Supermarché	2
Superette	2
Boulangerie	2
Boucherie	3
Restaurant	19
Garage	5
Station-service	2
Banque	8
La poste	4
Coiffeur	10
Tabac	X Saultain 10km
Bars / discothèque	9
Bibliothèque	2
Cinéma	X Valenciennes 14km
Vétérinaire	4



Santé

Pharmacie	3
Hôpital	1
Laboratoire d'analyses médicales	1
Etablissement pour handicapé	4
EHPA	4
Médecin	7
Dentiste	7
Chirurgien	4
Dermatologue	X Valenciennes 16km
Anesthésiste	X Saint-Saulve 15km
Gastro-entérologue	X Valenciennes 15km
Gynécologue	X Valenciennes 14km
Cancérologue	X Valenciennes 14km
Neurologue	X Valenciennes 14km
Ophtalmologue	1
ORL	1
Cardiologue	3
Pédiatre	X Trith-Saint-Léger 13km
Pneumologue	1
Psychologue	X Valenciennes 14km
Radiologue	X Berlaimont 11km
Rhumatologue	X Valenciennes 16km
Sage-femme	1



Éducation

Crèche	X Villereau 5km
Ecole maternelle Public	2
Ecole maternelle Privé	X Genech 42km
Ecole primaire Public	1
Ecole primaire Privé	1
Collège Public	1
Collège Privé	X Englefontaine 6km
Lycée Public	2
Lycée Privé	X Englefontaine 6km

Sources : Base Sirene des entreprises et de leurs établissements selon les dernières parutions officielles de 2025 portant sur l'année 2024 ([data.gouv](#)). Liste, localisation et tarifs des professionnels de santé selon les dernières parutions officielles de 2025 portant sur l'année 2024 ([opendatasoft](#)) et FINISS Extraction du Fichier des établissements selon les dernières parutions officielles de 2025 portant sur l'année 2024 ([data.gouv](#)). Adresse et géolocalisation des établissements d'enseignement du premier et second degrés selon les dernières parutions officielles de 2025 portant sur l'année 2024 ([data.education.gouv](#))

Villes autour de Le Quesnoy

Ville	Habitants	Superficie	Pop densité	Pop active	Taux chômage	Revenu moyen	Prix immobilier
Orsinval	564	3 km ²	188 h/km ²	45.7%	2.5%	27 470 €/an	1 841 €/m ²
Louvignies-Quesnoy	899	8 km ²	112 h/km ²	46.8%	4%	23 670 €/an	1 347 €/m ²
Ghissignies	505	4 km ²	126 h/km ²	45.5%	4.2%	27 020 €/an	1 311 €/m ²
Villereau (2 avis)	1 084	5 km ²	217 h/km ²	45.4%	4%	25 370 €/an	1 818 €/m ²
Potelle	439	4 km ²	110 h/km ²	43.3%	2.5%	27 370 €/an	1 288 €/m ²
Villers-Pol	1 197	12 km ²	100 h/km ²	50%	3.1%	26 780 €/an	1 501 €/m ²
Raucourt-au-Bois	150	1 km ²	150 h/km ²	50%	5.3%	24 100 €/an	725 €/m ²
Frasnoy	389	5 km ²	78 h/km ²	50.1%	4.1%	26 480 €/an	1 403 €/m ²
Ruesnes	448	6 km ²	75 h/km ²	48.2%	3.3%	24 680 €/an	1 062 €/m ²
Jolimetz	856	4 km ²	214 h/km ²	49.2%	3.3%	25 130 €/an	1 510 €/m ²
Beaudignies	574	7 km ²	82 h/km ²	47.7%	4.9%	24 550 €/an	1 801 €/m ²
Preux-au-Sart	300	5 km ²	60 h/km ²	51.3%	3.7%	29 900 €/an	1 820 €/m ²
Sepmeries (1 avis)	640	6 km ²	107 h/km ²	49.4%	5%	26 040 €/an	1 791 €/m ²
Wargnies-le-Petit	771	5 km ²	154 h/km ²	47.9%	3.5%	25 710 €/an	1 692 €/m ²
Poix-du-Nord (1 avis)	2 126	8 km ²	266 h/km ²	46.1%	5.1%	18 860 €/an	976 €/m ²

Avis sur la ville de Le Quesnoy



Moyenne par critère



Villes autour de Le Quesnoy

Ville	Note globale	Sécurité	Éducation	Sport Loisir	Environnement	Vie pratique
Orsinval	-	-	-	-	-	-
Louvignies-Quesnoy	-	-	-	-	-	-
Ghissignies	-	-	-	-	-	-
Villereau (2 avis)	4.2	5.0	3.5	3.5	5.0	4.0
Potelle	-	-	-	-	-	-
Villers-Pol	-	-	-	-	-	-
Raucourt-au-Bois	-	-	-	-	-	-
Frasnoy	-	-	-	-	-	-
Ruesnes	-	-	-	-	-	-
Jolimetz	-	-	-	-	-	-
Beaudignies	-	-	-	-	-	-
Preux-au-Sart	-	-	-	-	-	-
Sepmeries (1 avis)	3.8	4.0	4.0	4.0	3.0	4.0
Wargnies-le-Petit	-	-	-	-	-	-
Poix-du-Nord (1 avis)	4.0	4.0	5.0	2.0	4.0	5.0



Vous aimez votre ville ? Notez-la !

Et faites-nous part de vos remarques constructives



Avec

BIEN dans ma **VILLE** 