



Version web

Ville de Quérénaing

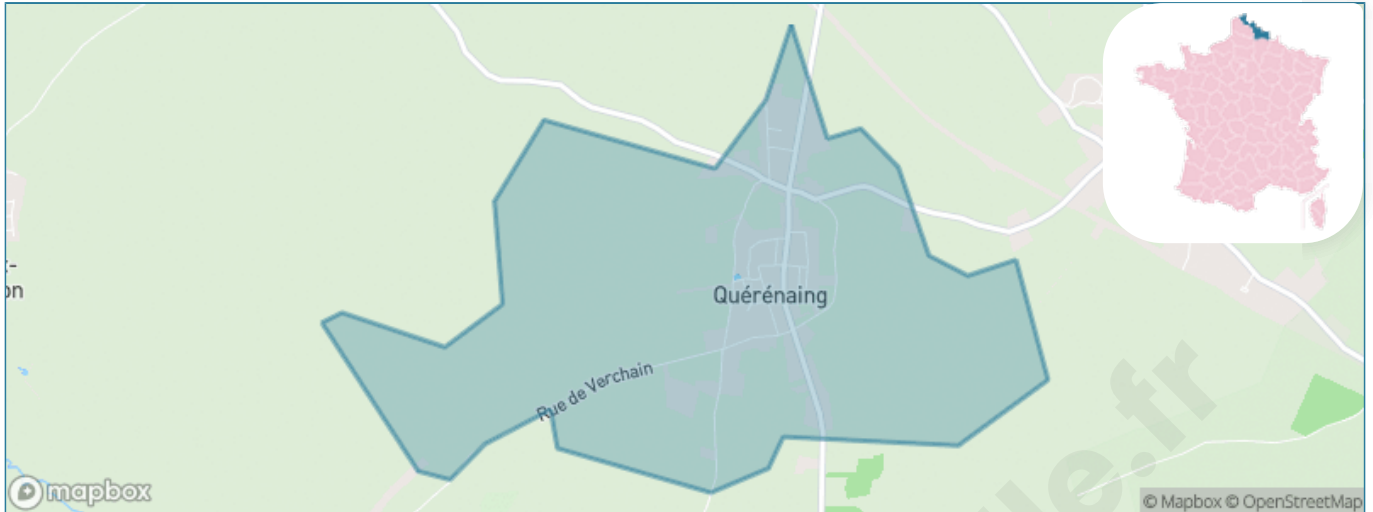
Présenté par

BIEN dans
ma **VILLE** 

Sommaire

Situation géographique	3
Statistiques sur la population	4
Evolution du nombre d'habitants	4
Tranche d'âge	5
0-14 ans	5
15-29 ans	5
30-44 ans	5
45-59 ans	5
60-74 ans	5
75-89 ans	5
90 ans et +	5
Activité professionnelle	5
Agriculteurs	5
Artisans, Commerçants	5
Cadres et sup.	5
Professions intermédiaires	5
Employé	5
Ouvrier	5
Retraité	5
Autres	5
Niveau de diplôme	6
Sans diplôme ou CEP	6
Brevet, BEPC, DNB	6
CAP-BEP ou équivalent	6
BAC ou équivalent	6
BAC+2	6
BAC+3 ou +4	6
BAC+5 ou plus	6
Composition des ménages	6
Couple sans enfant	6
Couple avec enfant(s)	6
Famille monoparentale	6
Colocation / Autre	6
Personnes seules	6
Profil électoraux	7
Premier tour	7
Sécurité	8
Evolution du nombre d'infractions	8
Pour comparer	9
Services à la population	10
Commerce	10
Éducation	10
Villes autour de Quérénaing	11
Avis sur la ville de Quérénaing	12
Moyenne par critère	12
Villes autour de Quérénaing	12
Répartition des avis par note	12
Répartition des avis par note	12

Situation géographique



i Informations clés

- **Région** : Hauts-de-France
- **Département** : Nord
- **Code postal** : 59269
- **Superficie** : 4 km²



Statistiques sur la population



Nombre d'habitants

865



Age moyen

44 ans



Pop active

48.1%



Taux chômage

4.7%



Pop densité

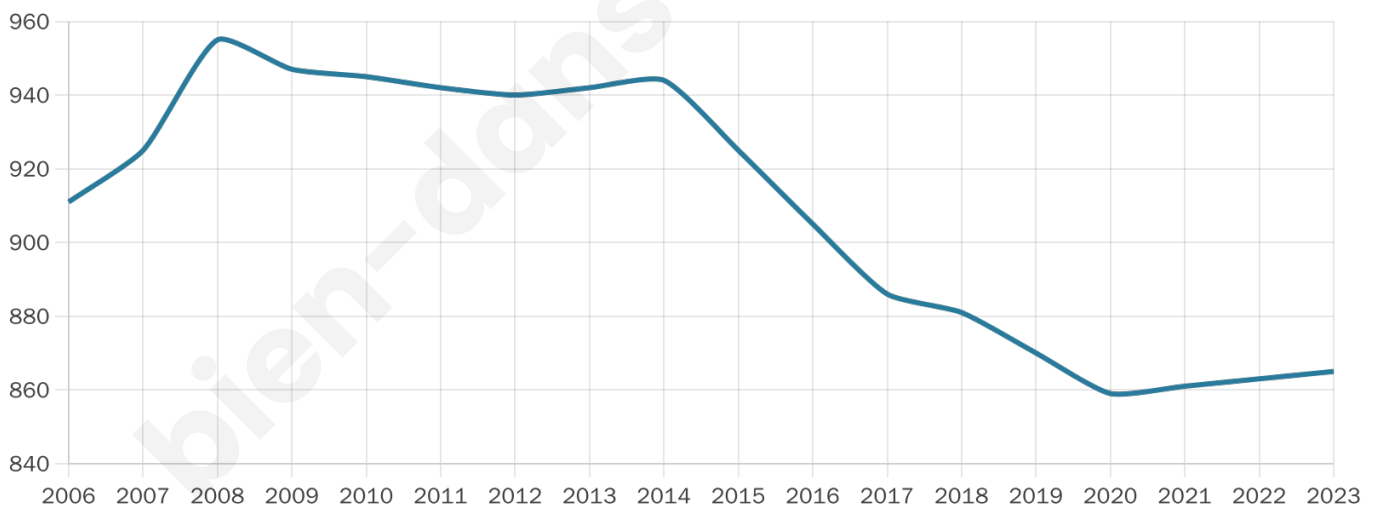
216 h/km²



Revenu moyen

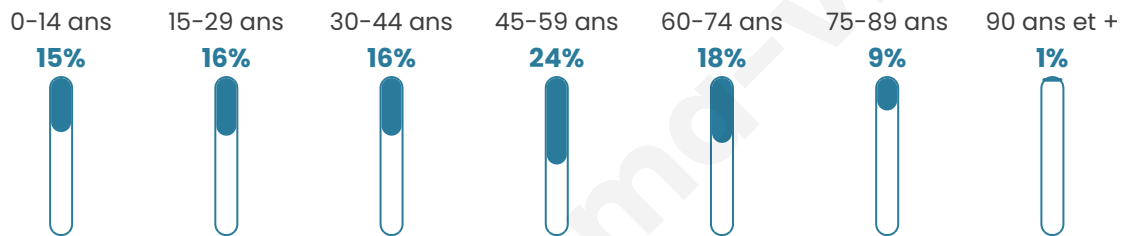
26 200 €/an

Evolution du nombre d'habitants

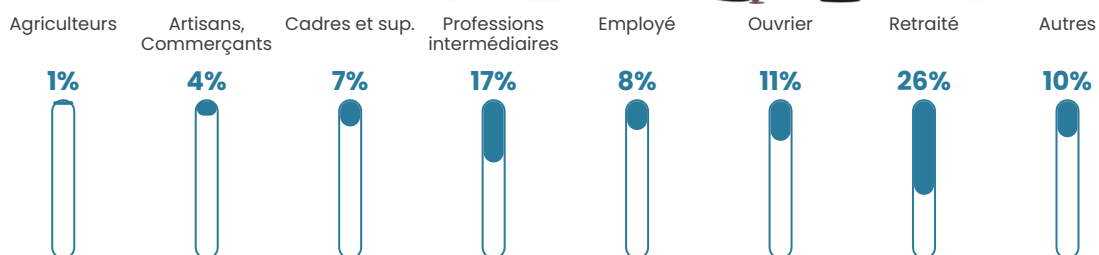


Sources : Institut national de la statistique et des études économiques (insee) selon Les dernières parutions officielles de 2024 portant sur les années 2020, 2021 et 2022.


Tranche d'âge




Activité professionnelle



Niveau de diplôme




Composition des ménages



Profils électoraux

Premier tour

	Marine LE PEN	29.47 %
	Emmanuel MACRON	28.71 %
	Jean-Luc MÉLENCHON	13.12 %
	Éric ZEMMOUR	7.22 %
	Fabien ROUSSEL	6.84 %
	Yannick JADOT	3.80 %
	Jean LASSALLE	3.42 %
	Valérie PÉCRESSÉ	3.42 %
	Nicolas DUPONT-AIGNAN	1.71 %
	Anne HIDALGO	1.52 %
	Nathalie ARTHAUD	0.38 %
	Philippe POUTOU	0.38 %

679 inscrits

Participation : 79.97%

Votes blancs : 1.47%

Votes nuls : 1.66%

Second tour

	Emmanuel MACRON	50 %
	Marine LE PEN	50 %

679 inscrits

Participation : 79.82%

Votes blancs : 7.01%

Votes nuls : 3.69%

Sécurité



Agressions physiques / sexuelles

0



Cambriolages

0



Vols / dégradations

0



Stupéfiants

0

Evolution du nombre d'infractions



Pour comparer

(en proportion du nombre d'habitants)



Sources : Bases statistiques communale, départementale et régionale de la délinquance enregistrée par la police et la gendarmerie nationales selon les dernières parutions officielles de 2025 portant sur l'année 2024 ([data.gouv](https://data.gouv.fr)).

Agressions physiques / sexuelles : Violences sexuelles, coups et blessures volontaires intrafamiliaux, coups et blessures volontaires, autres coups, blessures volontaires et vols violents sans arme.

Cambriolages : Cambriolages de logements.

Vols : Vols avec armes, vols d'accessoires sur véhicules, vols dans les véhicules, vols de véhicules, vols sans violence contre des personnes, destructions, dégradations volontaires et escroqueries.

Stupéfiants : Trafic de stupéfiants dont (AFD) et usage de stupéfiants.

Services à la population



Commerce

Hypermarché	X <u>Aulnoy-lez-Valenciennes</u> 6km
Supermarché	X <u>Maing</u> 4km
Superette	1
Boulangerie	1
Boucherie	X <u>Bermerain</u> 4km
Restaurant	1
Garage	X <u>Artres</u> 2km
Station-service	X <u>Maing</u> 3km
Banque	X <u>Maing</u> 4km
La poste	1
Coiffeur	X <u>Artres</u> 2km
Tabac	X <u>Aulnoy-lez-Valenciennes</u> 6km
Bars / discothèque	X <u>Vendegies-sur-Écaillon</u> 2km
Bibliothèque	X <u>Bermerain</u> 4km
Cinéma	X <u>Valenciennes</u> 8km
Vétérinaire	4



Santé

Pharmacie	X <u>Artres</u> 2km
Hôpital	X <u>Valenciennes</u> 8km
Laboratoire d'analyses médicales	X <u>Aulnoy-lez-Valenciennes</u> 5km
Etablissement pour handicapé	X <u>Artres</u> 2km
EHPA	X <u>Maing</u> 4km
Médecin	X <u>Artres</u> 2km
Dentiste	X <u>Maing</u> 4km
Chirurgien	X <u>Valenciennes</u> 8km
Dermatologue	X <u>Valenciennes</u> 8km
Anesthésiste	X <u>Valenciennes</u> 9km
Gastro-entérologue	X <u>Valenciennes</u> 9km
Gynécologue	X <u>Valenciennes</u> 8km
Cancérologue	X <u>Valenciennes</u> 8km
Neurologue	X <u>Valenciennes</u> 8km
Ophtalmologue	X <u>Valenciennes</u> 9km
ORL	X <u>Le Quesnoy</u> 10km
Cardiologue	X <u>Valenciennes</u> 8km
Pédiatre	X <u>Trith-Saint-Léger</u> 5km
Pneumologue	X <u>Valenciennes</u> 9km
Psychologue	X <u>Valenciennes</u> 8km
Radiologue	X <u>Valenciennes</u> 9km
Rhumatologue	X <u>Valenciennes</u> 9km
Sage-femme	X <u>Villers-Pol</u> 7km



Éducation

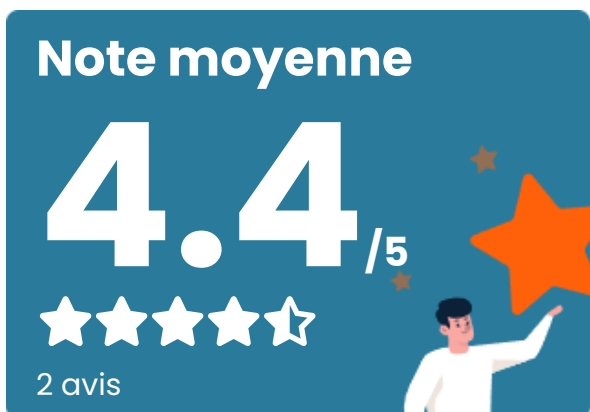
Crèche	X <u>Maing</u> 3km
Ecole maternelle Public	X <u>Trith-Saint-Léger</u> 5km
Ecole maternelle Privé	X <u>Genech</u> 34km
Ecole primaire Public	1
Ecole primaire Privé	X <u>Préseau</u> 5km
Collège Public	X <u>Thiant</u> 5km
Collège Privé	X <u>Thiant</u> 6km
Lycée Public	X <u>Trith-Saint-Léger</u> 6km
Lycée Privé	X <u>Famars</u> 4km

Sources : Base Sirene des entreprises et de leurs établissements selon les dernières parutions officielles de 2025 portant sur l'année 2024 ([data.gouv](https://data.gouv.fr)). Liste, localisation et tarifs des professionnels de santé selon les dernières parutions officielles de 2025 portant sur l'année 2024 ([opendatasoft](https://opendatasoft.com)) et FINISS Extraction du Fichier des établissements selon les dernières parutions officielles de 2025 portant sur l'année 2024 ([data.gouv](https://data.gouv.fr)). Adresse et géolocalisation des établissements d'enseignement du premier et second degrés selon les dernières parutions officielles de 2025 portant sur l'année 2024 ([data.education.gouv](https://data.education.gouv.fr))

Villes autour de Quérénaing

Ville	Habitants	Superficie	Pop densité	Pop active	Taux chômage	Revenu moyen	Prix immobilier
Vendegies-sur-Écaillon (1 avis)	1 123	6 km ²	187 h/km ²	50%	4.7%	26 860 €/an	1 660 €/m ²
Sommaing	397	3 km ²	132 h/km ²	47.6%	3.5%	26 280 €/an	1 203 €/m ²
Verchain-Maugré	1 103	9 km ²	123 h/km ²	49.5%	5.8%	25 140 €/an	1 634 €/m ²
Artres	1 082	6 km ²	180 h/km ²	43.5%	3.6%	24 790 €/an	1 697 €/m ²
Maing (1 avis)	3 954	11 km ²	359 h/km ²	44.5%	4.1%	22 970 €/an	1 411 €/m ²
Sepmeries (1 avis)	640	6 km ²	107 h/km ²	49.4%	5%	26 040 €/an	1 791 €/m ²
Monchaux-sur-Écaillon	616	4 km ²	154 h/km ²	46.4%	3.2%	26 700 €/an	1 713 €/m ²
Famars	2 474	4 km ²	619 h/km ²	43.4%	8.4%	24 250 €/an	1 765 €/m ²
Bermerain	778	6 km ²	130 h/km ²	47.4%	6%	23 320 €/an	2 163 €/m ²
Saint-Martin-sur-Écaillon	483	5 km ²	97 h/km ²	46%	5%	25 300 €/an	1 492 €/m ²
Trith-Saint-Léger	6 019	6 km ²	1 003 h/km ²	45.7%	7.4%	19 840 €/an	1 366 €/m ²
Ruesnes	448	6 km ²	75 h/km ²	48.2%	3.3%	24 680 €/an	1 062 €/m ²
Maresches (1 avis)	808	4 km ²	202 h/km ²	49.1%	5.1%	25 190 €/an	1 205 €/m ²
Thiant (2 avis)	2 914	8 km ²	364 h/km ²	48.2%	6.7%	21 290 €/an	1 524 €/m ²
Préseau (8 avis)	2 100	6 km ²	350 h/km ²	46%	3.1%	25 410 €/an	1 638 €/m ²

Avis sur la ville de Quérénaing



Moyenne par critère



Villes autour de Quérénaing

Ville	Note globale	Sécurité	Éducation	Sport Loisir	Environnement	Vie pratique
Vendegies-sur-Écaillon (1 avis)	4.0	4.0	4.0	4.0	4.0	4.0
Sommaing	-	-	-	-	-	-
Verchain-Maugré	-	-	-	-	-	-
Artres	-	-	-	-	-	-
Maing (1 avis)	4.0	4.0	4.0	4.0	4.0	4.0
Sepmeries (1 avis)	3.8	4.0	4.0	4.0	3.0	4.0
Monchaux-sur-Écaillon	-	-	-	-	-	-
Famars	-	-	-	-	-	-
Bermerain	-	-	-	-	-	-
Saint-Martin-sur-Écaillon	-	-	-	-	-	-
Trith-Saint-Léger	-	-	-	-	-	-
Ruesnes	-	-	-	-	-	-
Maresches (1 avis)	3.4	5.0	4.0	2.0	4.0	2.0
Thiant (2 avis)	2.3	2.5	2.5	2.5	2.0	2.0
Préseau (8 avis)	3.7	3.3	3.5	3.6	4.1	3.9



Vous aimez votre ville ? Notez-la !

Et faites-nous part de vos remarques constructives



Avec

BIEN dans ma **VILLE** 